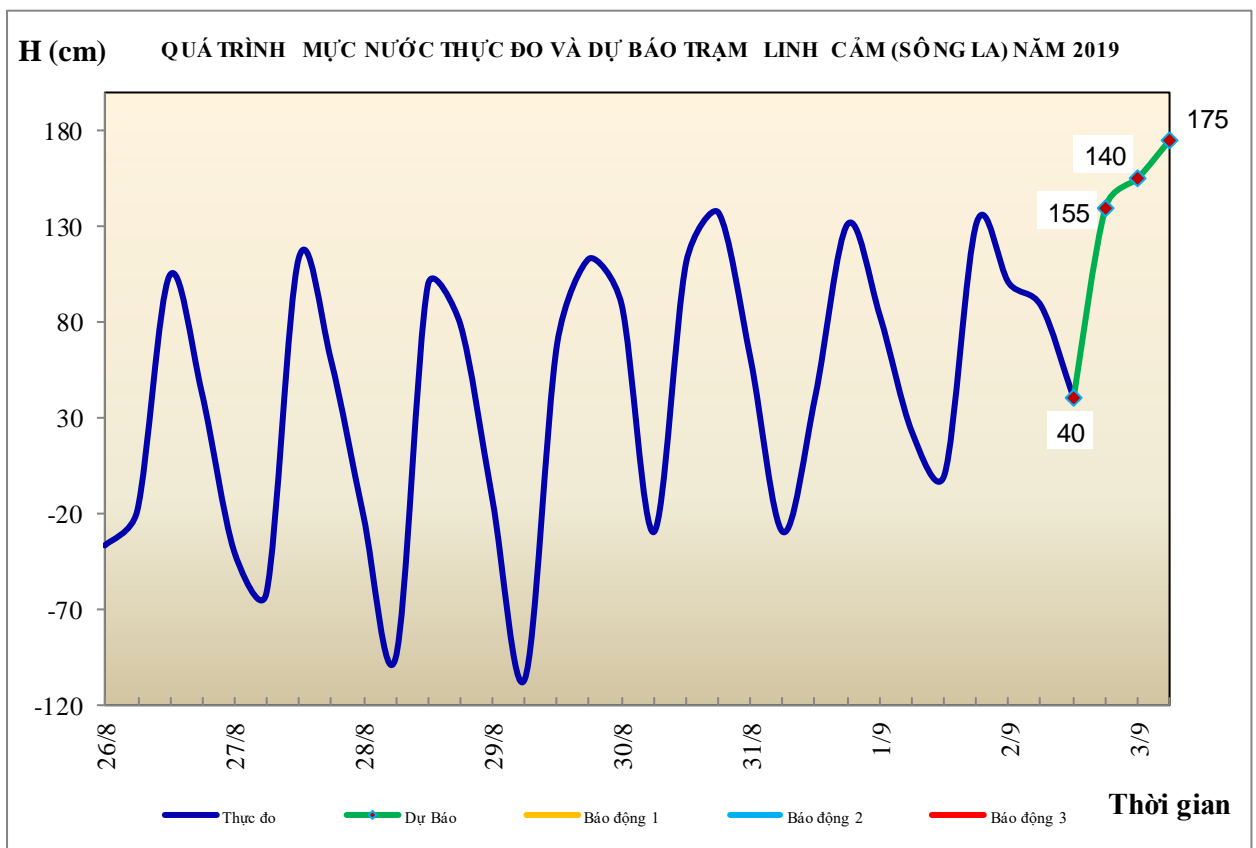


BẢN TIN DỰ BÁO THỦY VĂN HẠN NGẮN CÁC SÔNG TRUNG BỘ, TÂY NGUYÊN VÀ NAM BỘ

1. Khu vực Bắc Trung Bộ

Tóm tắt tình hình 24 giờ qua	Dự báo 24 giờ tới
1.1. Sông Bưởi: Mức nước đang lên chậm	Mức nước tiếp tục lên chậm
1.2. Sông Mã: Mức nước đang xuống	Mức nước có dao động
1.3. Sông Chu: Mức nước đang xuống	Mức nước có dao động
1.4. Sông Cả: Mức nước sông Hiếu, trung và hạ lưu sông Cả đang xuống chậm	Mức nước hạ lưu sông Cả tại Nam Đàn có dao động.
1.5. Sông La: Mức nước sông Ngàn Sâu, Ngàn Phố đang lên; sông La dao động theo triều.	Mức nước sông Ngàn Sâu, Ngàn Phố tiếp tục lên; sông La có dao động.

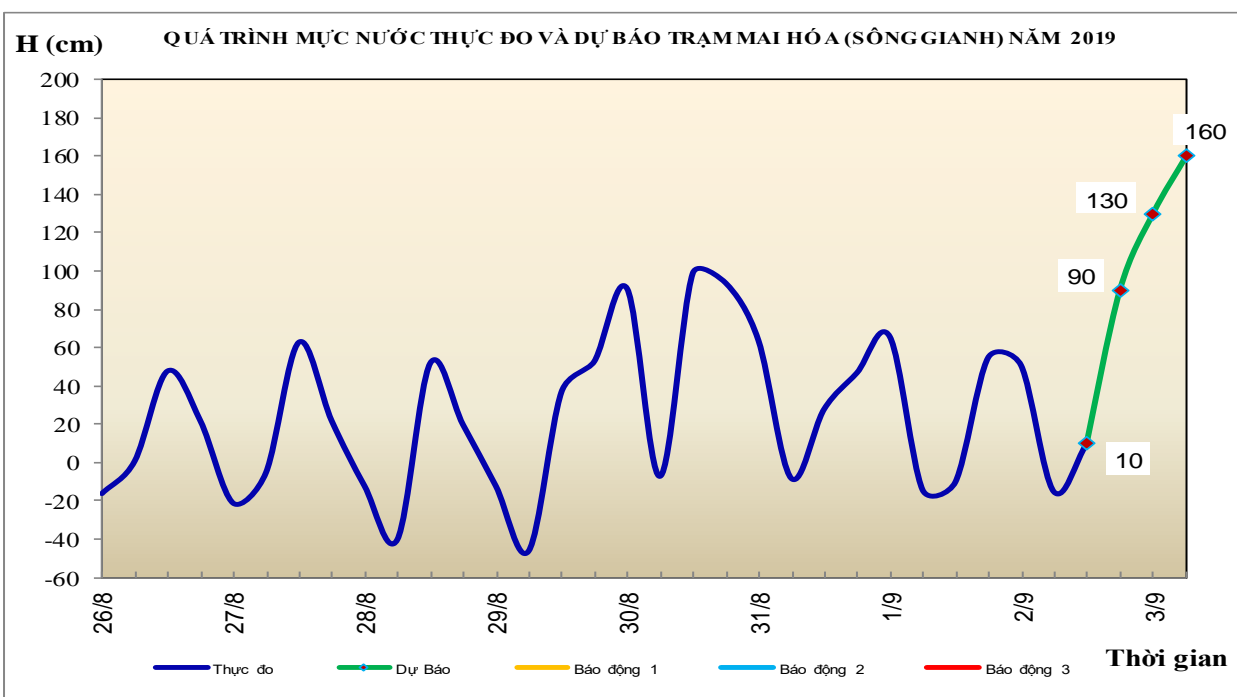
Cảnh báo: Từ nay đến ngày 06/9, trên các sông ở Thanh Hóa, Nghệ An, Hà Tĩnh khả năng xuất hiện một đợt lũ với biên độ lũ lên từ 2-6m. Mức nước đỉnh lũ trên các sông suối nhỏ ở Thanh Hóa khả năng lên mức BĐ1 và trên BĐ1, hạ lưu các sông chính ở Thanh Hóa, Nghệ An còn dưới BĐ1.



2. Khu vực Trung Trung Bộ

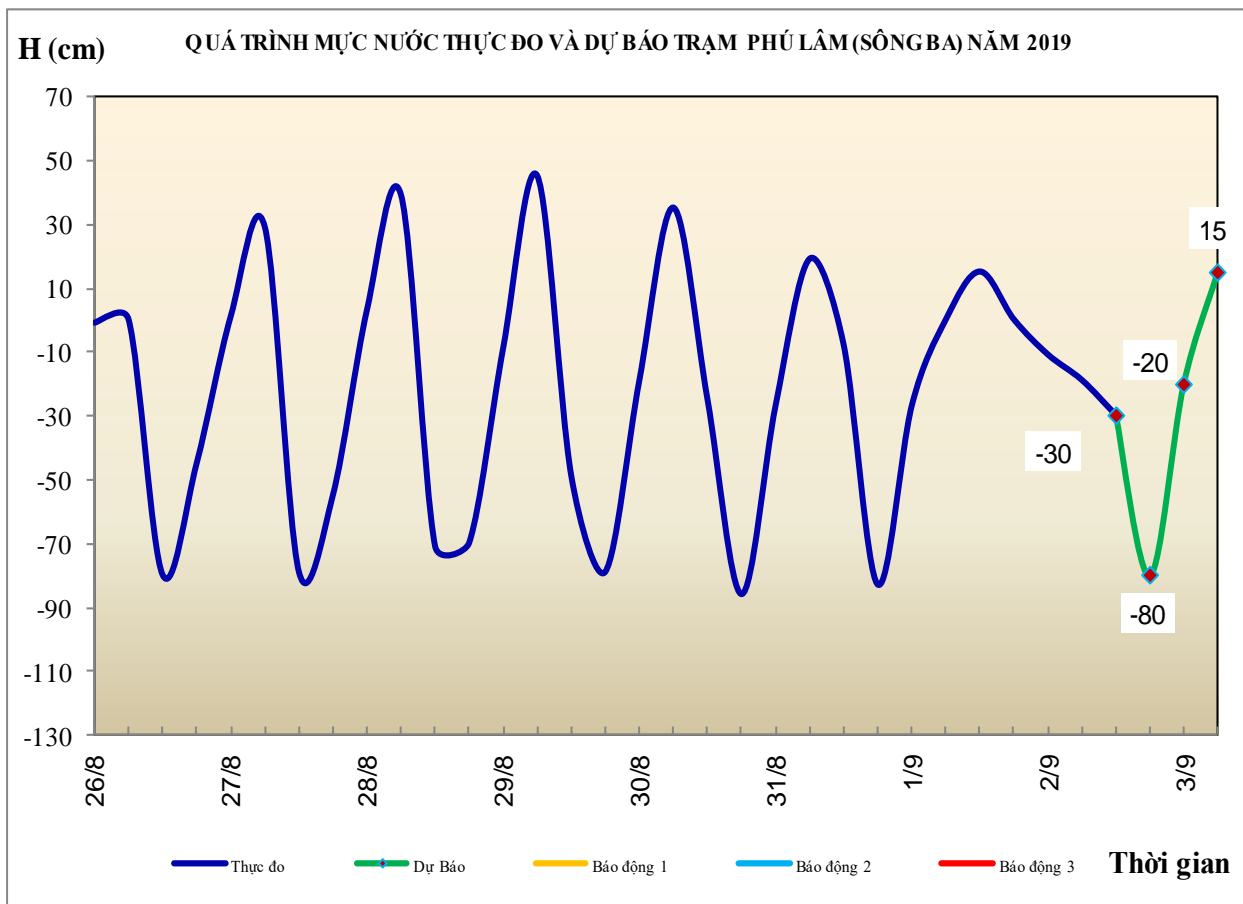
Tóm tắt tình hình 24 giờ qua	Dự báo 24 giờ tới
2.1. Sông Gianh: Mực nước biến đổi chậm	Chiều và đêm nay mực nước sẽ lên.
2.2. Sông Hương: Mực nước biến đổi chậm	Mực nước thượng lưu có dao động, hạ lưu biến đổi chậm
2.3. Sông Vu Gia - Thu Bồn: Mực nước biến đổi chậm.	Mực nước có dao động.
2.4. Sông Trà Khúc: Mực nước biến đổi chậm	Mực nước có dao động.
2.5. Các sông khác: Mực nước biến đổi chậm.	Mực nước trên các sông Quảng Bình đến Thừa Thiên Huế sẽ lên.

Cảnh báo: Từ ngày 03-07/9, trên các sông từ Quảng Bình đến Quảng Ngãi có khả năng xuất hiện một đợt lũ với biên độ lũ lên ở thượng lưu các sông từ 3-8m, hạ lưu từ 1-4m, đỉnh lũ trên các sông Quảng Bình ở mức BĐ2-BĐ3, có nơi trên BĐ3, các sông Quảng Trị, Thừa Thiên Huế, Quảng Ngãi ở mức BĐ1-BĐ2, có nơi trên BĐ2, các sông Quảng Nam ở mức xấp xỉ BĐ1, có nơi trên BĐ1.



3. Khu vực Nam Trung Bộ

Tóm tắt tình hình 24 giờ qua	Dự báo 24 giờ tới
3.1. Sông Kôn: Mực nước biến đổi chậm.	Mực nước có dao động
3.2. Sông Ba: Mực nước thượng, trung lưu có dao động, hạ lưu dao động theo điều tiết của thủy điện.	Mực nước thượng, trung lưu dao động, hạ lưu dao động theo điều tiết của thủy điện.
3.3. Sông Cái Nha Trang: Mực nước biến đổi chậm.	Mực nước biến đổi chậm.
3.4. Các sông khác: Mực nước biến đổi chậm.	Mực nước biến đổi chậm.

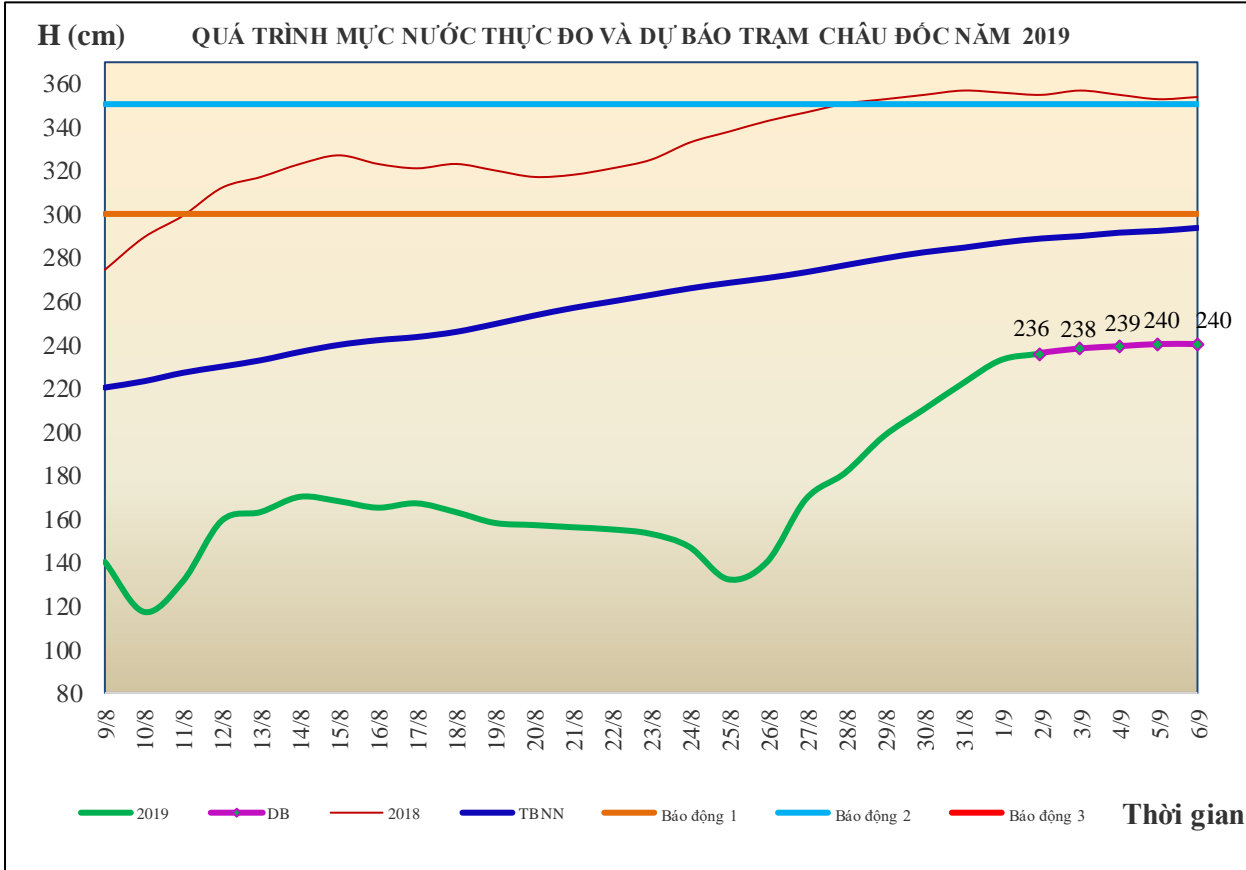
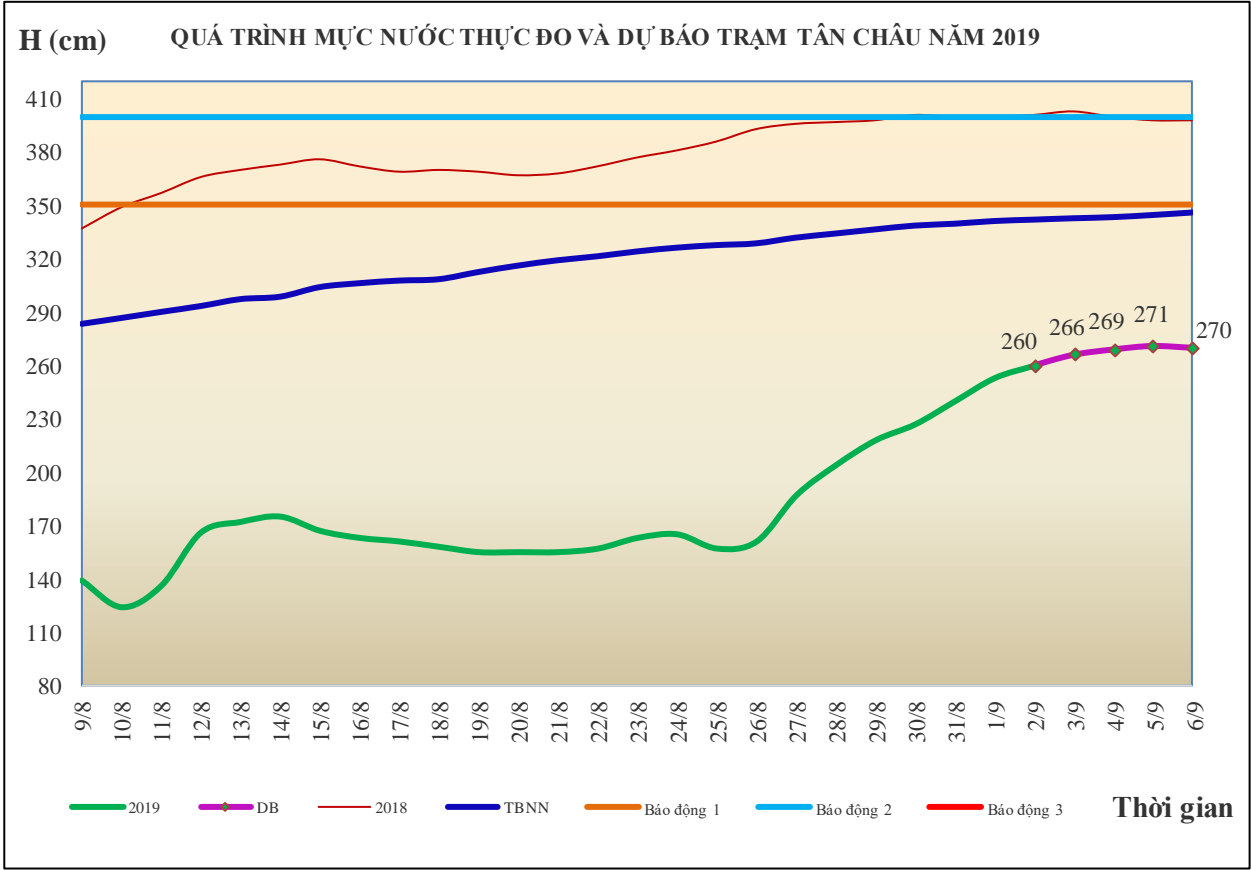


4. Khu vực Tây Nguyên

Tóm tắt tình hình 24 giờ qua	Dự báo 24 giờ tới
4.1. Sông Sê San: Mức nước trên các sông có dao động	Thượng lưu các sông có khả năng xuất hiện lũ nhỏ, hạ lưu có dao động
4.2. Sông Srêpôk: Mức nước dao động theo điều tiết của hồ chứa	Mức nước có dao động
4.3. Các sông khác: Mức nước trên các sông có dao động	Mức nước trên các sông có dao động
Cảnh báo: Từ 3-6/9, trên các sông ở bắc Tây Nguyên có khả năng xuất hiện 1 đợt lũ với biên độ lũ lên từ 1-2m, đỉnh lũ thượng lưu các sông lên mức báo động (BD) 1 - BD2, hạ lưu xấp xỉ BD1.	

5. Khu vực Nam Bộ

Tóm tắt tình hình 24 giờ qua	Dự báo
Mức nước đầu nguồn sông Cửu Long đang lên nhanh. Mức nước cao nhất ngày 01/9, trên sông Tiền tại Tân Châu 2,53m; trên sông Hậu tại Châu Đốc 2,33m.	Mức nước đầu nguồn sông Cửu Long tiếp tục lên. Đến ngày 06/9, mức nước cao nhất ngày tại Tân Châu lên mức 2,70m; tại Châu Đốc lên mức 2,40m.



6. Bảng mực nước thực đo và dự báo

6.1. Khu vực Trung Bộ

Sông	Trạm	Mực nước thực đo (cm)		Mực nước dự báo (cm)	
		19h-01/09	7h-02/09	19h-02/09	7h-03/09
Mã	Giàng	198	176 ↓	105 ↓	50 ↓
Cả	Nam Đàn	290	299 ↓	290 ↓	320 ↑
La	Linh Cảm	132	88 ↓	140 ↑	175 ↑
Gianh	Mai Hóa	55	-15 ↓	90 ↑	160 ↑
Hương	Kim Long	23	26 ↑	28 ↑	30 ↑
Thu Bồn	Câu Lâu	-47	0 ↓	-42 ↓	-5 ↑
Trà Khúc	Trà Khúc	18	14 ↓	22 ↑	20 ↓
Ba	Phú Lâm	-73	-19 ↓	-80 ↓	15 ↑

6.2. Khu vực Nam Bộ

Sông	Trạm	Mực nước cao nhất ngày (cm)					
		Thực đo	Dự báo				
			01/09	02/09	03/09	04/09	05/09
Sông Tiền	Tân Châu	253 ↑	260 ↑	266 ↑	269 ↑	271 ↑	270 ↓
Sông Hậu	Châu Đốc	233 ↑	236 ↑	238 ↑	239 ↑	240 ↑	240 →

Tin phát lúc: 10h30'

**PHÒNG DỰ BÁO THỦY VĂN TRUNG BỘ,
TÂY NGUYÊN VÀ NAM BỘ**

Duyệt bản tin: Phùng Tiến Dũng

Dự báo viên: Huệ, Trang, Tùng, Vân, Thắng