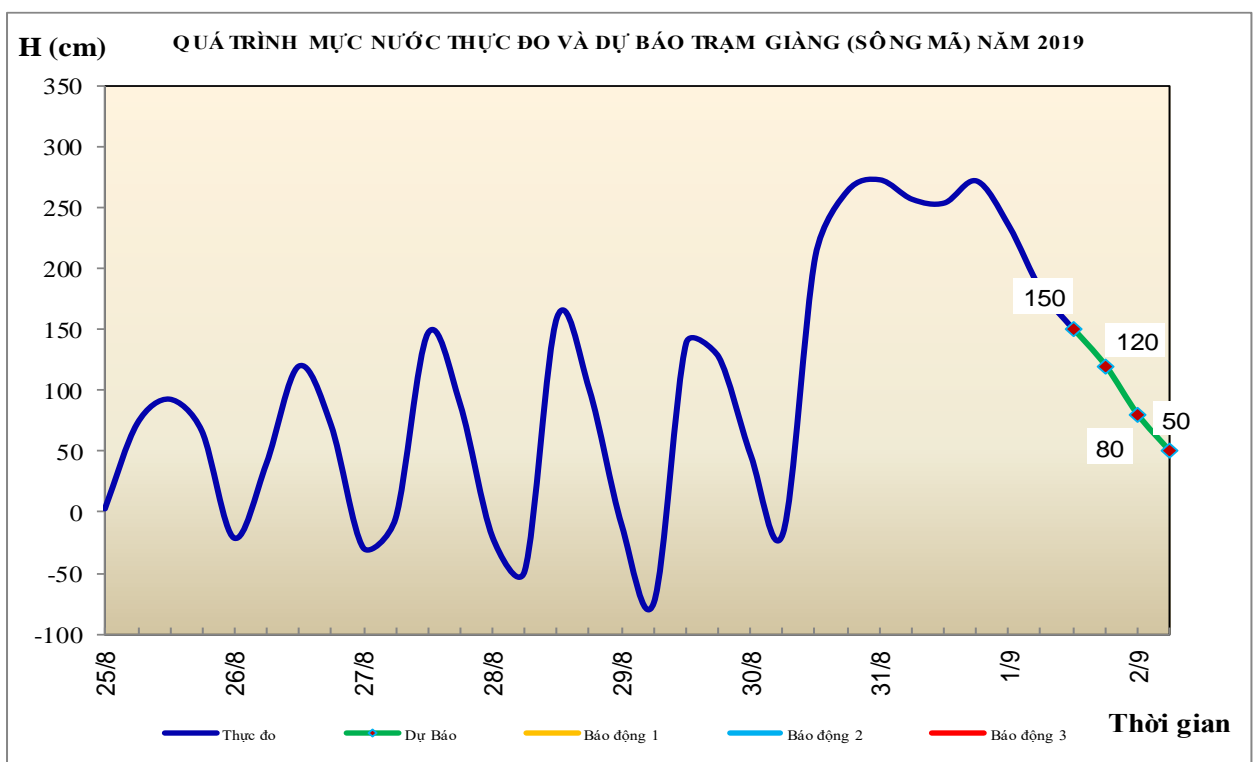
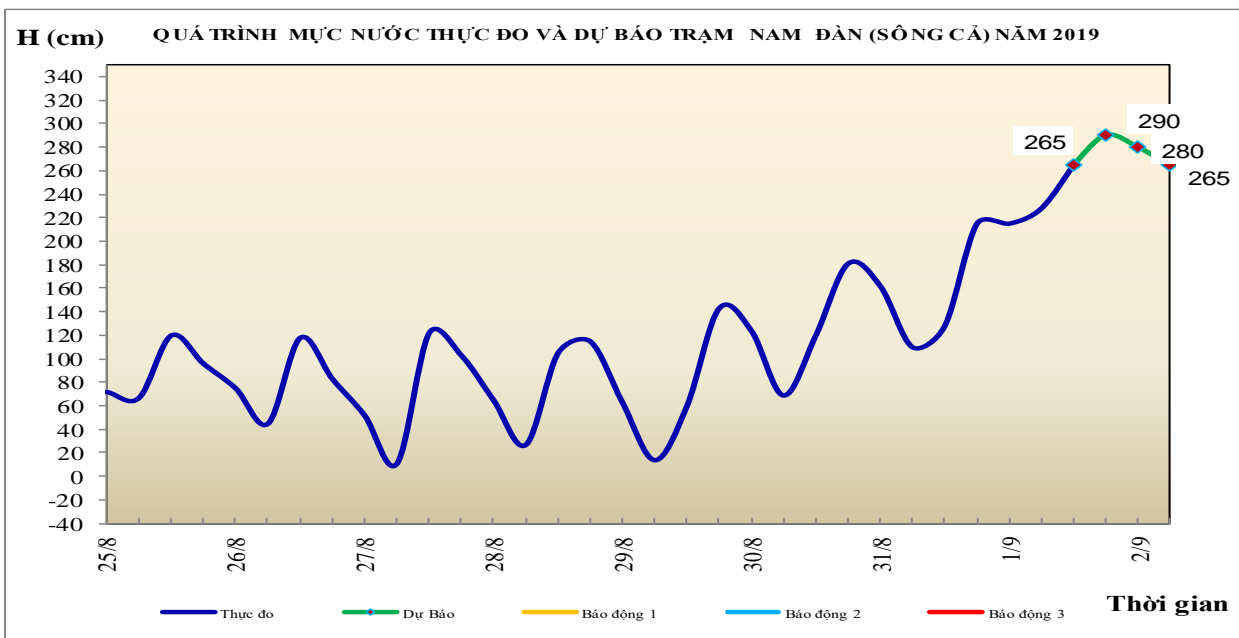


## BẢN TIN DỰ BÁO THỦY VĂN HẠN NGẮN CÁC SÔNG TRUNG BỘ, TÂY NGUYÊN VÀ NAM BỘ

### 1. Khu vực Bắc Trung Bộ

Tóm tắt tình hình 24 giờ qua	Dự báo 24 giờ tới
<b>1.1. Sông Bưởi:</b> Mức nước đang xuống	Mức nước tiếp tục xuống
<b>1.2. Sông Mã:</b> Mức nước đang xuống	Mức nước tiếp tục xuống
<b>1.3. Sông Chu:</b> Mức nước đang xuống	Mức nước tiếp tục xuống
<b>1.4. Sông Cả:</b> Mức nước sông Hiếu đang xuống; trung và hạ lưu sông Cả đang lên	Mức nước hạ lưu sông Cả tại Nam Đàn tiếp tục lên và đạt đỉnh vào tối nay nhưng còn ở mức thấp.
<b>1.5. Sông La:</b> Mức nước sông Ngàn Sâu, Ngàn Phố đang xuống; sông La dao động theo triều.	Mức nước sông Ngàn Sâu, Ngàn Phố tiếp tục xuống; sông La dao động theo triều.
<p><b>Cảnh báo:</b> Từ ngày 2-6/9, trên các sông từ Thanh Hóa đến Hà Tĩnh khả năng xuất hiện một đợt lũ với biên độ lũ lên từ 1,5-6,0m. Mức nước đỉnh lũ thượng lưu các sông từ Thanh Hóa đến Nghệ An lên mức BĐ1-BĐ2, các sông ở Hà Tĩnh lên mức BĐ2-BĐ3; hạ lưu các sông chính từ Thanh Hóa đến Nghệ An ở mức BĐ1, hạ lưu các sông ở Hà Tĩnh lên mức BĐ1-BĐ2.</p> <p>Nguy cơ cao xảy ra lũ quét, sạt lở đất ở vùng núi và ngập úng vùng trũng thấp các tỉnh trên.</p>	

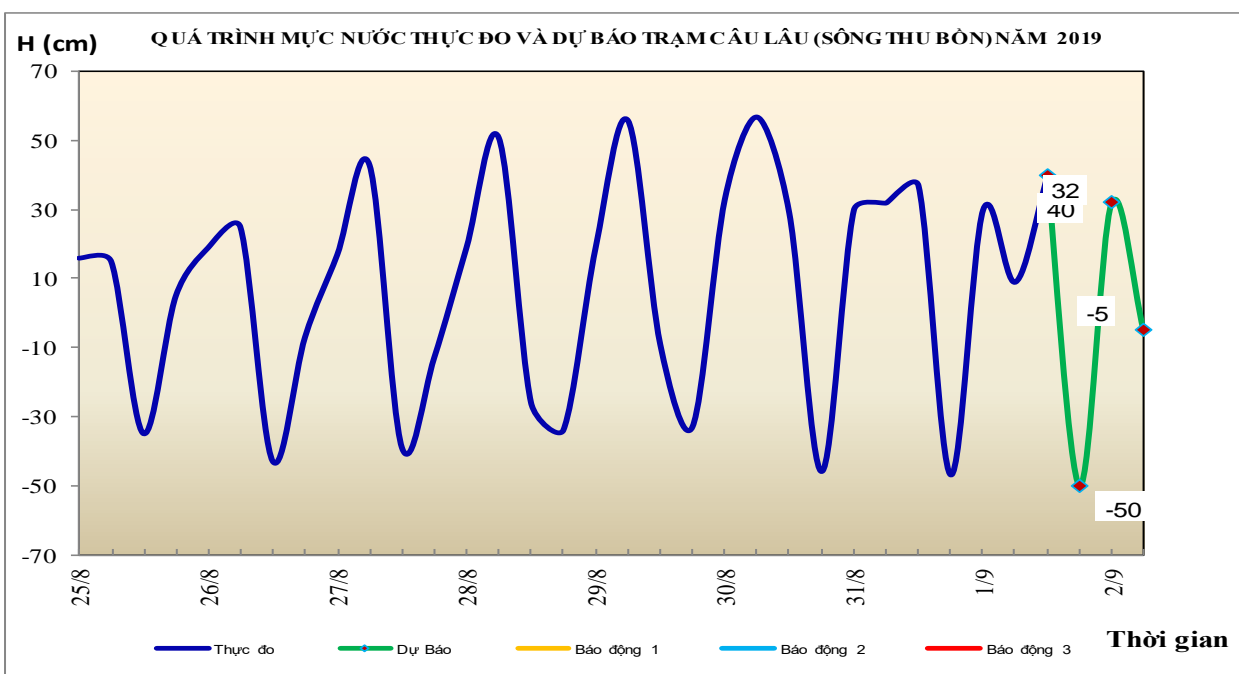




## 2. Khu vực Trung Trung Bộ

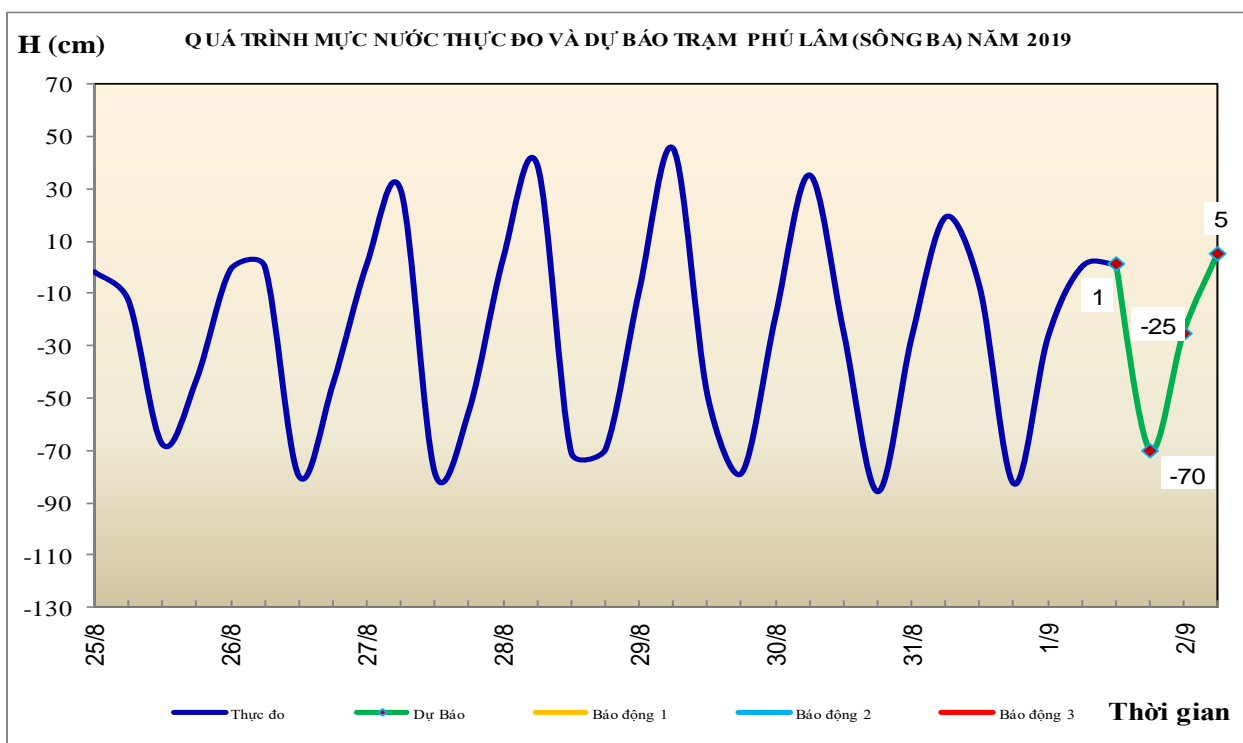
Tóm tắt tình hình 24 giờ qua	Dự báo 24 giờ tới
<b>2.1. Sông Gianh:</b> Mức nước biến đổi chậm	Mức nước thượng lưu có dao động, hạ lưu biến đổi chậm
<b>2.2. Sông Hương:</b> Mức nước biến đổi chậm	Mức nước thượng lưu có dao động, hạ lưu biến đổi chậm
<b>2.3. Sông Vu Gia - Thu Bồn:</b> Mức nước biến đổi chậm.	Mức nước biến đổi chậm.
<b>2.4. Sông Trà Khúc:</b> Mức nước biến đổi chậm	Mức nước biến đổi chậm
<b>2.5. Các sông khác:</b> Mức nước biến đổi chậm.	Mức nước thượng lưu các sông Quảng Bình đến Thừa Thiên Huế có dao động, hạ lưu biến đổi chậm

**Cảnh báo:** Từ ngày 03-06/9, trên các sông từ Quảng Bình đến Quảng Ngãi có khả năng xuất hiện một đợt lũ với biên độ lũ lên ở thượng lưu các sông từ 3-8m, hạ lưu từ 1-4m, đỉnh lũ trên các sông Quảng Bình ở mức BĐ2-BĐ3, có nơi trên BĐ3; các sông Quảng Trị, Thừa Thiên Huế, Quảng Ngãi ở mức BĐ1-BĐ2, có nơi trên BĐ2, các sông Quảng Nam ở mức BĐ1. Nguy cơ cao xảy ra lũ quét, sạt lở đất ở vùng núi và ngập úng vùng trũng thấp các tỉnh trên.



### 3. Khu vực Nam Trung Bộ

Tóm tắt tình hình 24 giờ qua	Dự báo 24 giờ tới
<b>3.1. Sông Kôn:</b> Mức nước biến đổi chậm.	Mức nước có dao động nhỏ
<b>3.2. Sông Ba:</b> Mức nước thượng lưu sông đang lên, trung lưu có dao động, hạ lưu dao động theo điều tiết của thủy điện.	Mức nước thượng lưu sông xuống, trung lưu dao động, hạ lưu dao động theo điều tiết của thủy điện.
<b>3.3. Sông Cái Nha Trang:</b> Mức nước biến đổi chậm.	Mức nước biến đổi chậm.
<b>3.4. Các sông khác:</b> Mức nước biến đổi chậm.	Mức nước biến đổi chậm.

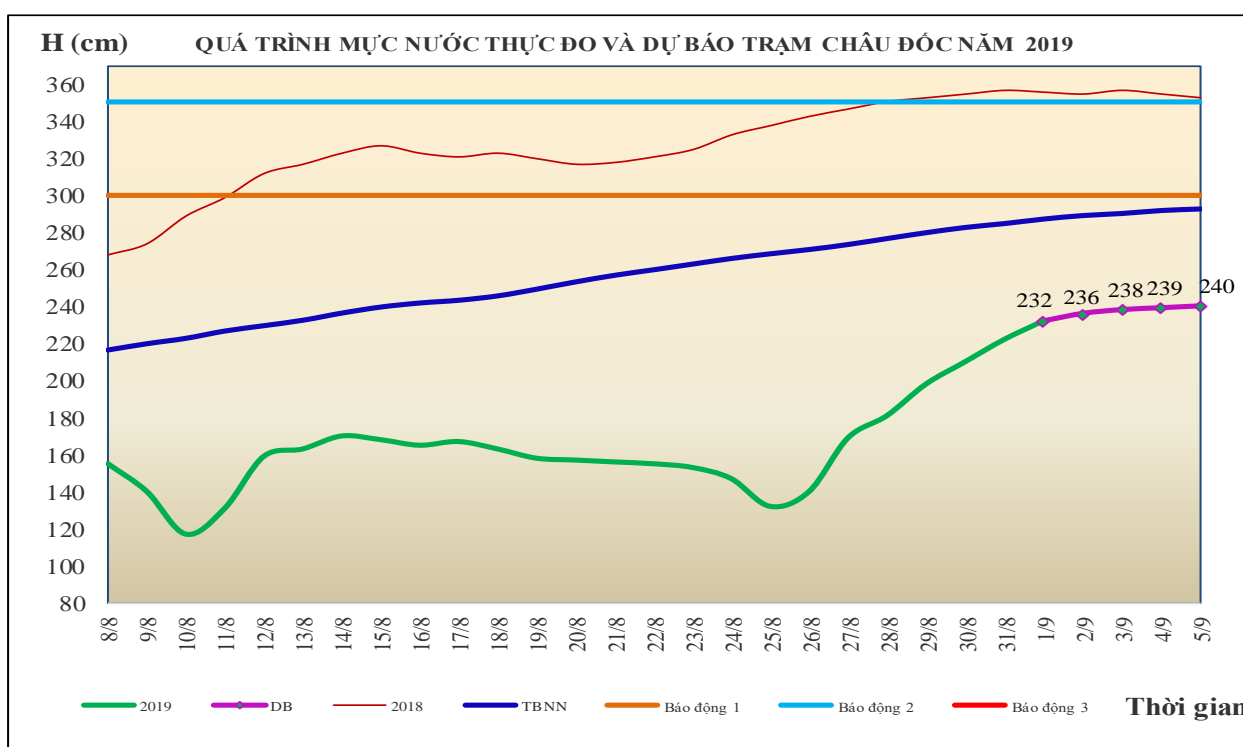
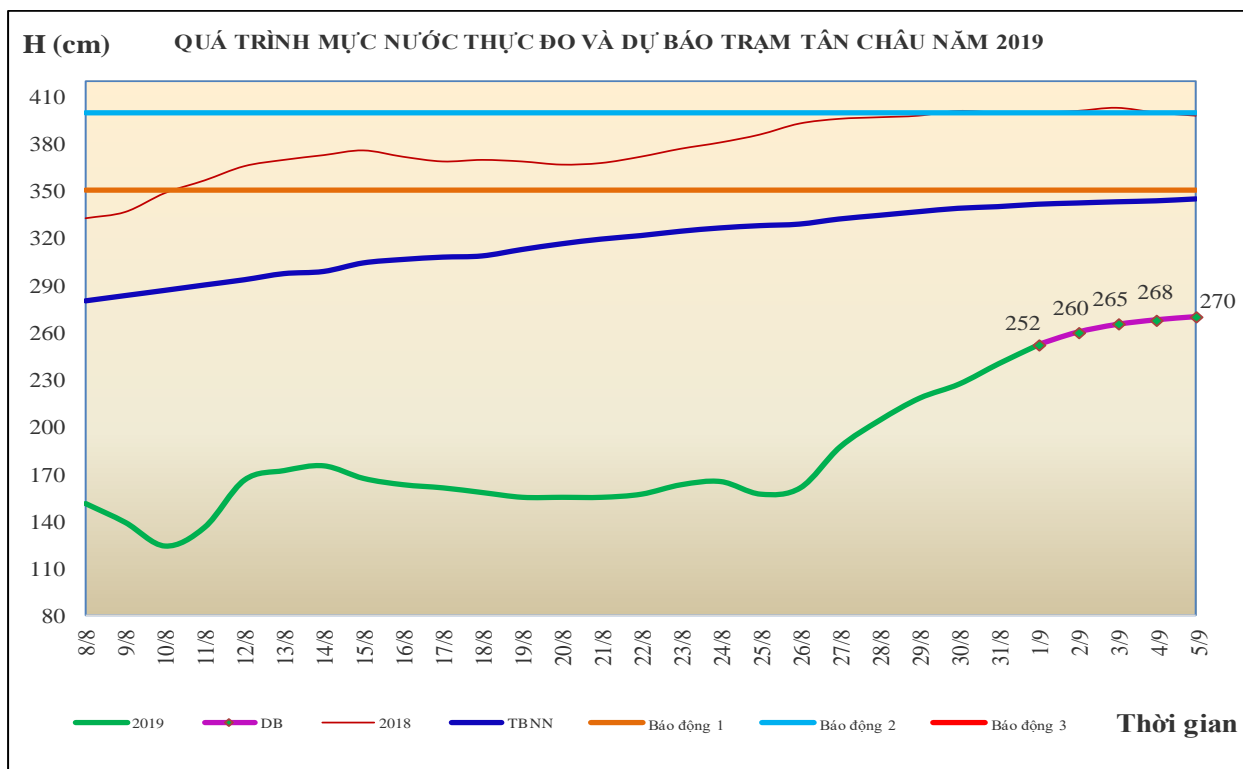


### 4. Khu vực Tây Nguyên

Tóm tắt tình hình 24 giờ qua	Dự báo 24 giờ tới
<b>4.1. Sông Sê San:</b> Mức nước trên các sông có dao động	Mức nước trên các sông có dao động
<b>4.2. Sông Srêpôk:</b> Mức nước sông dao động theo điều tiết của hồ chứa	Mức nước sông có dao động
<b>4.3. Các sông khác:</b> Mức nước trên các sông có dao động	Mức nước trên các sông có dao động
<b>Cảnh báo:</b> Từ 2-6/9, trên các sông ở bắc Tây Nguyên có khả năng xuất hiện 1 đợt lũ với biên độ lũ lên từ 1-2m, đỉnh lũ thượng lưu các sông lên mức báo động BĐ1 - BĐ2, hạ lưu xấp xỉ BĐ1.	

## 5. Khu vực Nam Bộ

Tóm tắt tình hình 24 giờ qua	Dự báo
Mức nước đầu nguồn sông Cửu Long đang lên nhanh. Mức nước cao nhất ngày 31/8, trên sông Tiền tại Tân Châu 2,4m; trên sông Hậu tại Châu Đốc 2,22m.	Mức nước đầu nguồn sông Cửu Long tiếp tục lên. Đến ngày 05/9, mức nước cao nhất ngày tại Tân Châu lên mức 2,7m; tại Châu Đốc lên mức 2,4m.



## 6. Bảng mực nước thực đo và dự báo

### 6.1. Khu vực Trung Bộ

Sông	Trạm	Mực nước thực đo (cm)			Mực nước dự báo (cm)			
		19h-31/08	7h-01/09		19h-01/09	7h-02/09		
Mã	Giàng	272	182	↓	120	↓	50	↓
Cả	Nam Đàn	215	228	↑	290	↑	265	↓
La	Linh Cảm	131	22	↓	125	↑	30	↓
Gianh	Mai Hóa	47	-14	↓	40	↑	-18	↓
Hương	Kim Long	31	27	↓	35	↑	30	↓
Thu Bồn	Câu Lâu	-47	9	↑	-50	↓	-5	↑
Trà Khúc	Trà Khúc	21	13	↓	15	↑	20	↑
Ba	Phú Lâm	-83	0	↑	-70	↓	5	↑

### 6.2. Khu vực Nam Bộ

Sông	Trạm	Mực nước cao nhất ngày (cm)											
		Thực đo	Dự báo										
		31/08	01/09	02/09	03/09	04/09	05/09						
Sông Tiền	Tân Châu	240	↑	252	↑	260	↑	265	↑	268	↑	270	↑
Sông Hậu	Châu Đốc	222	↑	232	↑	236	↑	238	↑	239	↑	240	↑

Tin phát lúc: 10h30'

Duyệt bản tin: Phùng Tiến Dũng

**PHÒNG DỰ BÁO THỦY VĂN TRUNG BỘ,  
TÂY NGUYÊN VÀ NAM BỘ**

Dự báo viên: Huệ, Trang, Tùng, Vân, Thắng