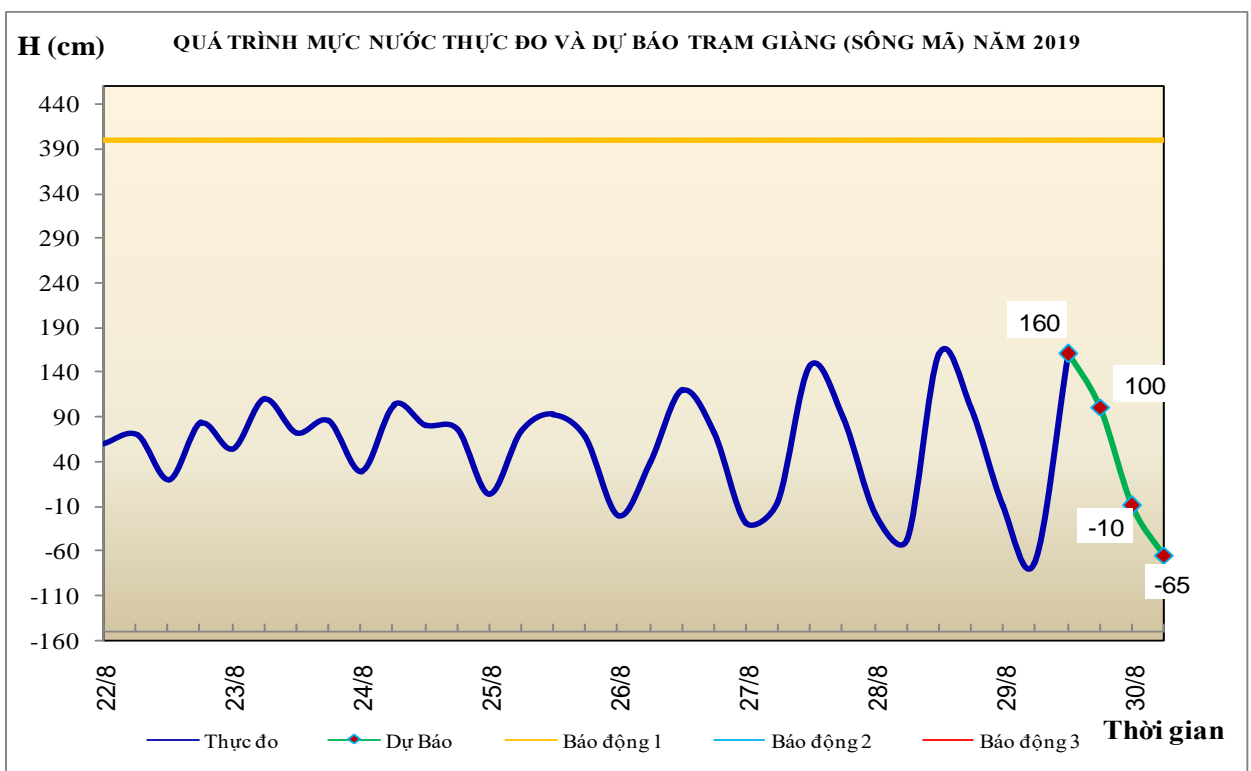


Hà Nội, ngày 29 tháng 8 năm 2019

BẢN TIN DỰ BÁO THỦY VĂN HẠN NGẮN CÁC SÔNG TRUNG BỘ, TÂY NGUYÊN VÀ NAM BỘ

1. Khu vực Bắc Trung Bộ

Tóm tắt tình hình 24 giờ qua	Dự báo 24 giờ tới
1.1. Sông Bưởi: Mức nước biến đổi chậm	Mức nước biến đổi chậm
1.2. Sông Mã: Mức nước trung, thượng lưu dao động theo điều tiết của hồ thủy điện; hạ lưu biến đổi theo triều	Mức nước trung, thượng lưu dao động theo điều tiết của hồ thủy điện, hạ lưu dao động theo triều
1.3. Sông Chu: Mức nước biến đổi chậm	Mức nước có dao động theo điều tiết hồ thủy điện
1.4. Sông Cả: Mức nước trung, thượng lưu dao động theo điều tiết của hồ thủy điện, hạ lưu biến đổi chậm theo triều	Mức nước trung, thượng lưu dao động theo điều tiết của hồ thủy điện, hạ lưu biến đổi chậm theo triều
1.5. Sông La: Mức nước sông Ngàn Sâu, Ngàn Phố biến đổi chậm; sông La dao động theo triều.	Từ chiều và đêm nay (29/08), mức nước sông Ngàn Sâu, Ngàn Phố có khả năng lên; sông La có dao động.
Cảnh báo: Từ chiều và đêm nay (29/08) đến ngày 03/09, trên các sông từ Thanh Hóa đến Hà Tĩnh sẽ xuất hiện một đợt lũ với biên độ lũ lên từ 2-8m. Mức nước đỉnh lũ thượng lưu các sông từ Thanh Hóa đến Hà Tĩnh lên mức BĐ2-BĐ3 và trên BĐ3; hạ lưu các sông chính từ Thanh Hóa đến Hà Tĩnh lên mức BĐ1-BĐ2. Nguy cơ cao xảy ra lũ quét, sạt lở đất ở vùng núi và ngập úng vùng trũng thấp các tỉnh trên.	

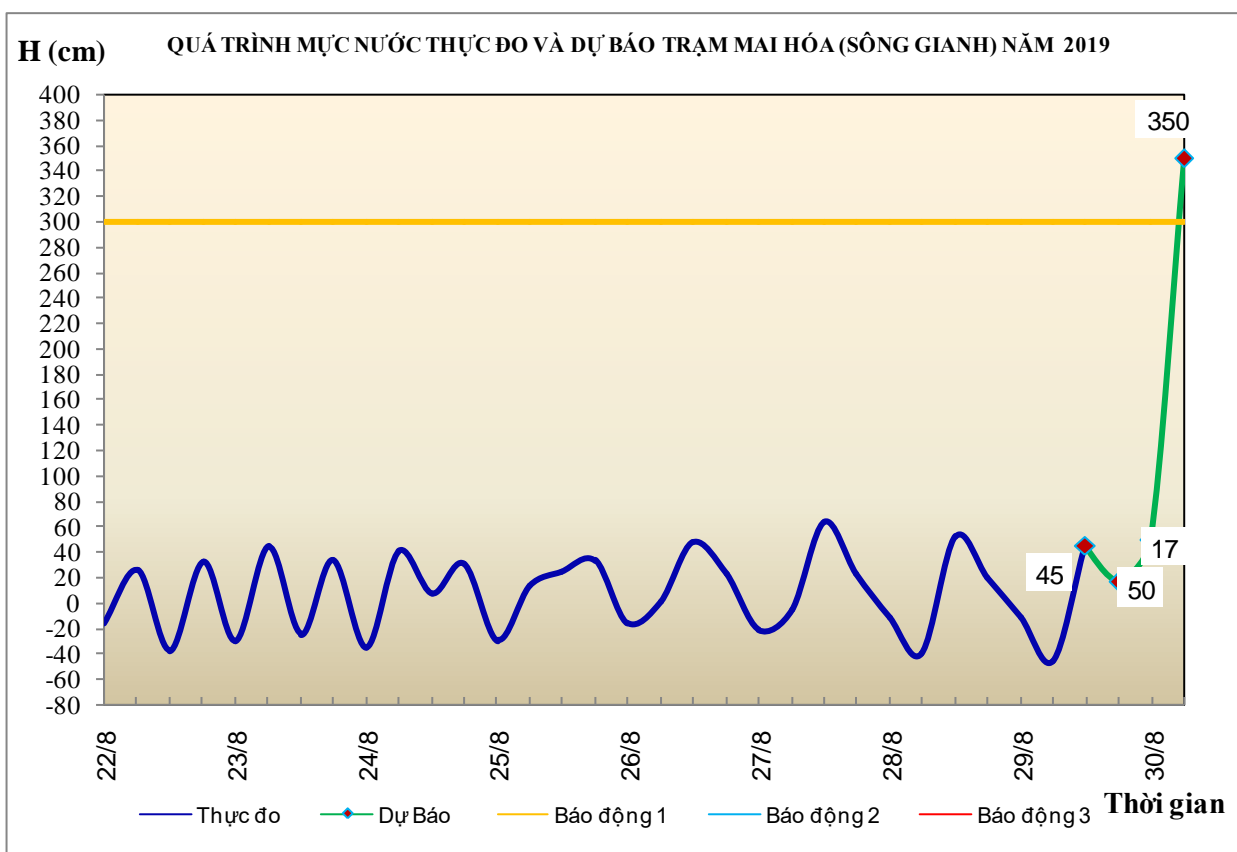


2. Khu vực Trung Trung Bộ

Tóm tắt tình hình 24 giờ qua	Dự báo 24 giờ tới
2.1. Sông Gianh: Mức nước biến đổi chậm.	Đêm nay, mực nước sẽ lên nhanh
2.2. Sông Hương: Mức nước biến đổi chậm	Đêm nay, mực nước sẽ lên nhanh.
2.3. Sông Vu Gia - Thu Bồn: Mức nước biến đổi chậm.	Mức nước có dao động.
2.4. Sông Trà Khúc: Mức nước biến đổi chậm	Mức nước có dao động
2.5. Các sông khác: Mức nước biến đổi chậm.	Tối và đêm nay, mực nước trên các sông từ Quảng Bình đến Thừa Thiên Huế sẽ lên.

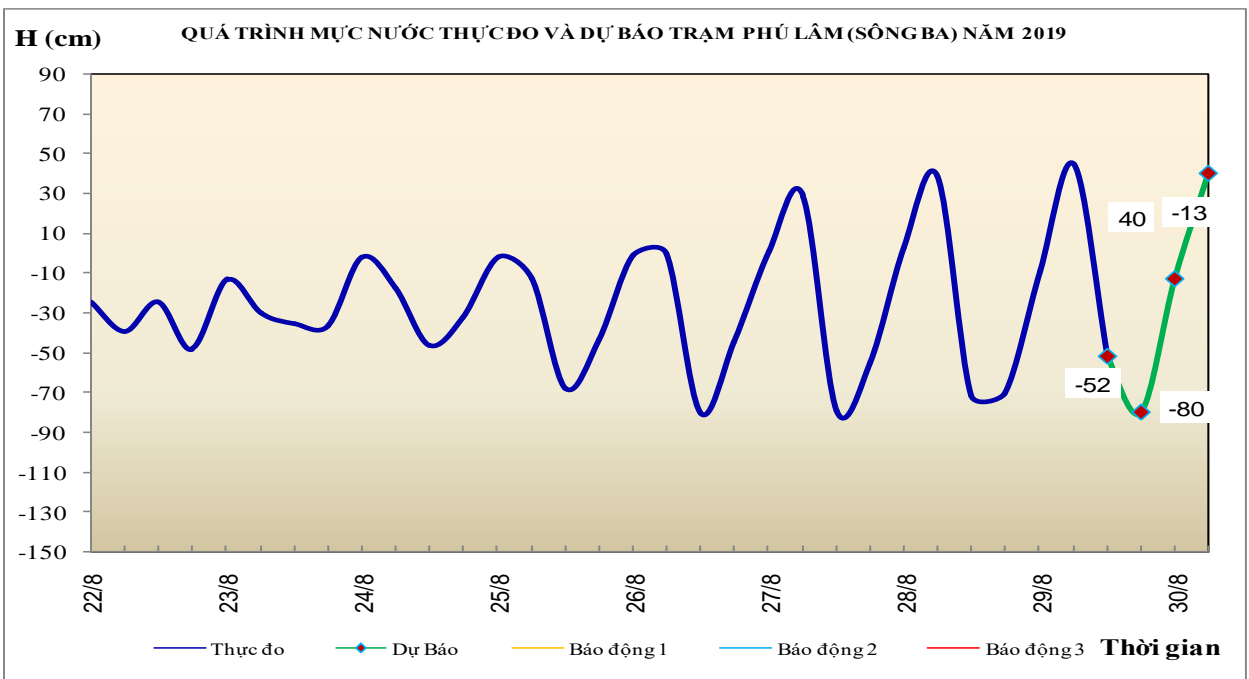
Cảnh báo: Từ đêm nay đến ngày 02/9, trên các sông từ Quảng Bình đến Thừa Thiên Huế sẽ xuất hiện một đợt lũ với biên độ lũ lên từ 2-7m; đỉnh lũ trên các sông ở Quảng Bình có khả năng ở mức BĐ2- BĐ3, các sông ở Quảng Trị, Thừa Thiên Huế ở mức BĐ1-BĐ2.

Nguy cơ cao xảy ra lũ quét, sạt lở đất ở vùng núi và ngập úng vùng trũng thấp các tỉnh trên.



3. Khu vực Nam Trung Bộ

Tóm tắt tình hình 24 giờ qua	Dự báo 24 giờ tới
3.1. Sông Kôn: Mức nước biến đổi chậm.	Mức nước biến đổi chậm.
3.2. Sông Ba: Thượng, trung lưu có dao động, hạ lưu dao động theo điều tiết của thủy điện.	Thượng, trung lưu sông Ba có khả năng xuất hiện một đợt lũ với biên độ lũ lên từ 1-3m, hạ lưu dao động theo điều tiết của thủy điện.
3.3. Sông Cái Nha Trang: Mức nước biến đổi chậm.	Mức nước biến đổi chậm.
3.4. Các sông khác: Mức nước biến đổi chậm.	Mức nước biến đổi chậm.

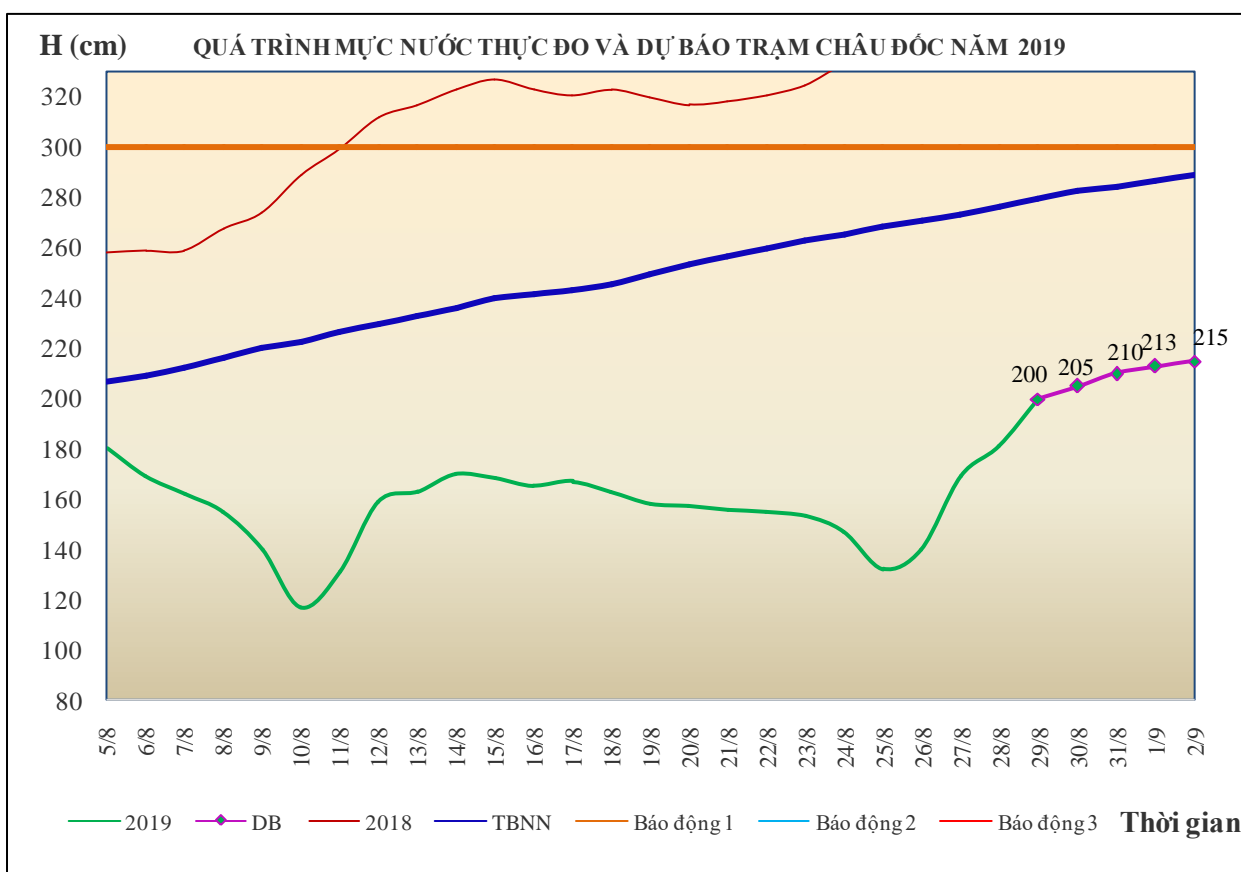
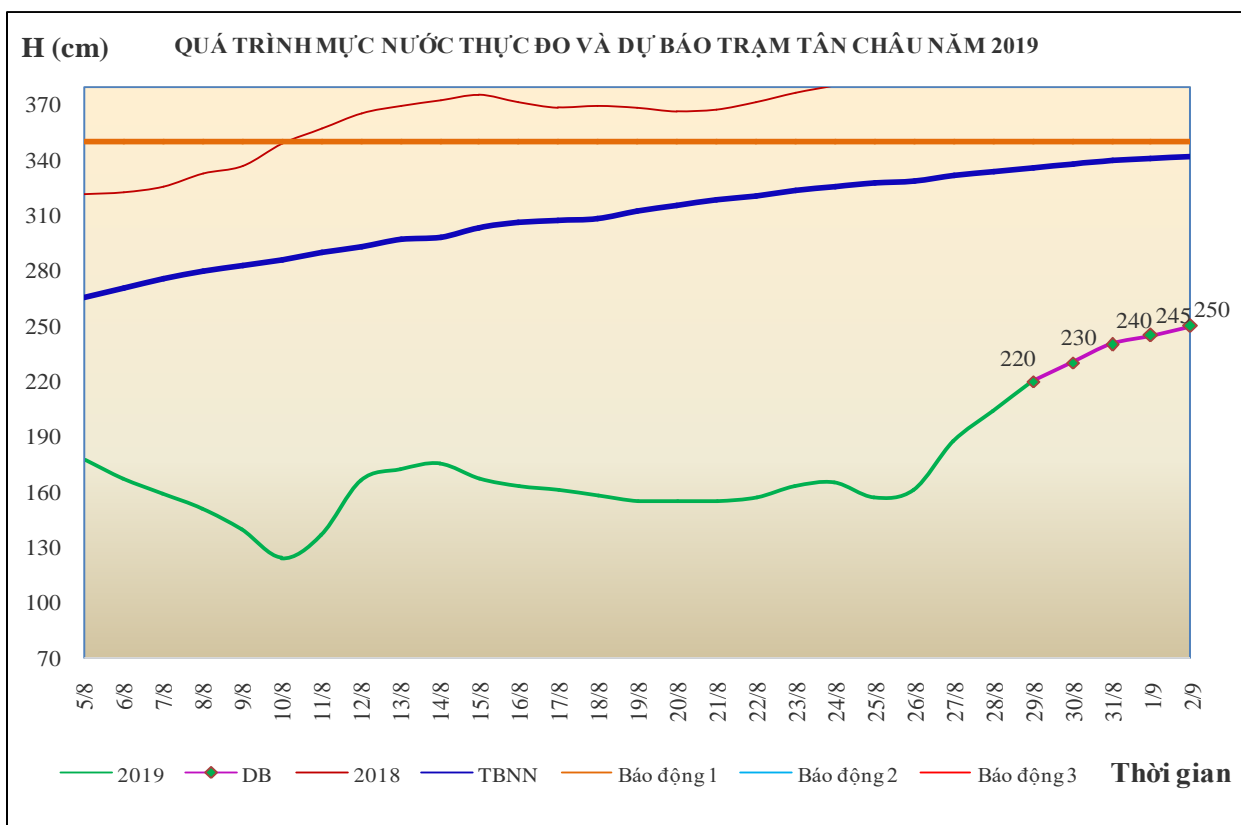


4. Khu vực Tây Nguyên

Tóm tắt tình hình 24 giờ qua	Dự báo 24 giờ tới
4.1. Sông Sê San: Thượng lưu sông Đăkbla đang lên, hạ lưu sông dao động theo điều tiết hồ chứa	Trên các sông có khả năng xuất hiện 1 đợt lũ với biên độ lũ lên từ 1-2m, đỉnh lũ thượng lưu các sông lên mức báo động (BD)1 - BD2, hạ lưu xấp xỉ BD1.
4.2. Sông Srêpôk: Mức nước sông dao động theo điều tiết của hồ chứa	Trên sông khả năng xuất hiện 1 đợt lũ
4.3. Các sông khác: Mức nước các sông biến đổi chậm	Trên các sông có khả năng xuất hiện 1 đợt lũ với biên độ lũ lên từ 1-3m, đỉnh lũ trên các sông lên mức BD1-BD2, một số sông suối nhỏ lên trên BD2.
Cảnh báo: Nguy cơ cao xảy ra lũ quét, sạt lở đất trên các sông suối nhỏ, ngập úng ở các vùng trũng các tỉnh thuộc khu vực Tây Nguyên.	

5. Khu vực Nam Bộ

Tóm tắt tình hình 24 giờ qua	Dự báo
Mức nước đầu nguồn sông Cửu Long đang lên nhanh. Mức nước cao nhất ngày 28/8, trên sông Tiền tại Tân Châu 2,04m; trên sông Hậu tại Châu Đốc 1,81m.	Mức nước đầu nguồn sông Cửu Long tiếp tục lên nhanh. Đến ngày 02/9, mức nước cao nhất ngày tại Tân Châu lên mức 2,50m; tại Châu Đốc lên mức 2,15m.



6. Bảng mực nước thực đo và dự báo

6.1. Khu vực Trung Bộ

Sông	Trạm	Mực nước thực đo (cm)			Mực nước dự báo (cm)			
		19h-28/08	7h-29/08		19h-29/08		7h-30/08	
Mã	Giàng	101	-74	↓	100	↑	-65	↓
Cả	Nam Đàn	115	14	↓	140	↑	30	↓
La	Linh Cẩm	79	-107	↓	100	↑	-95	↓
Gianh	Mai Hóa	20	-46	↑	17	↑	350	↑
Hương	Kim Long	32	34	↑	50	↑	80	↑
Thu Bồn	Câu Lâu	-34	56	↑	-45	↓	58	↑
Trà Khúc	Trà Khúc	-5	63	↑	10	↓	70	↑
Ba	Phú Lâm	-70	45	↑	-80	↓	40	↑

6.2. Khu vực Nam Bộ

Sông	Trạm	Mực nước cao nhất ngày (cm)											
		Thực đo		Dự báo									
		28/08		29/08	30/08	31/08	01/09	02/09					
Sông Tiền	Tân Châu	204	↑	220	↑	230	↑	240	↑	245	↑	250	↑
Sông Hậu	Châu Đốc	181	↑	200	↑	205	↑	210	↑	213	↑	215	↑

Tin phát lúc: 10h30'

Duyệt bản tin: Phùng Tiến Dũng

**PHÒNG DỰ BÁO THỦY VĂN TRUNG BỘ,
TÂY NGUYÊN VÀ NAM BỘ**

Dự báo viên: Huệ, Trang, Tùng, Vân, Thắng