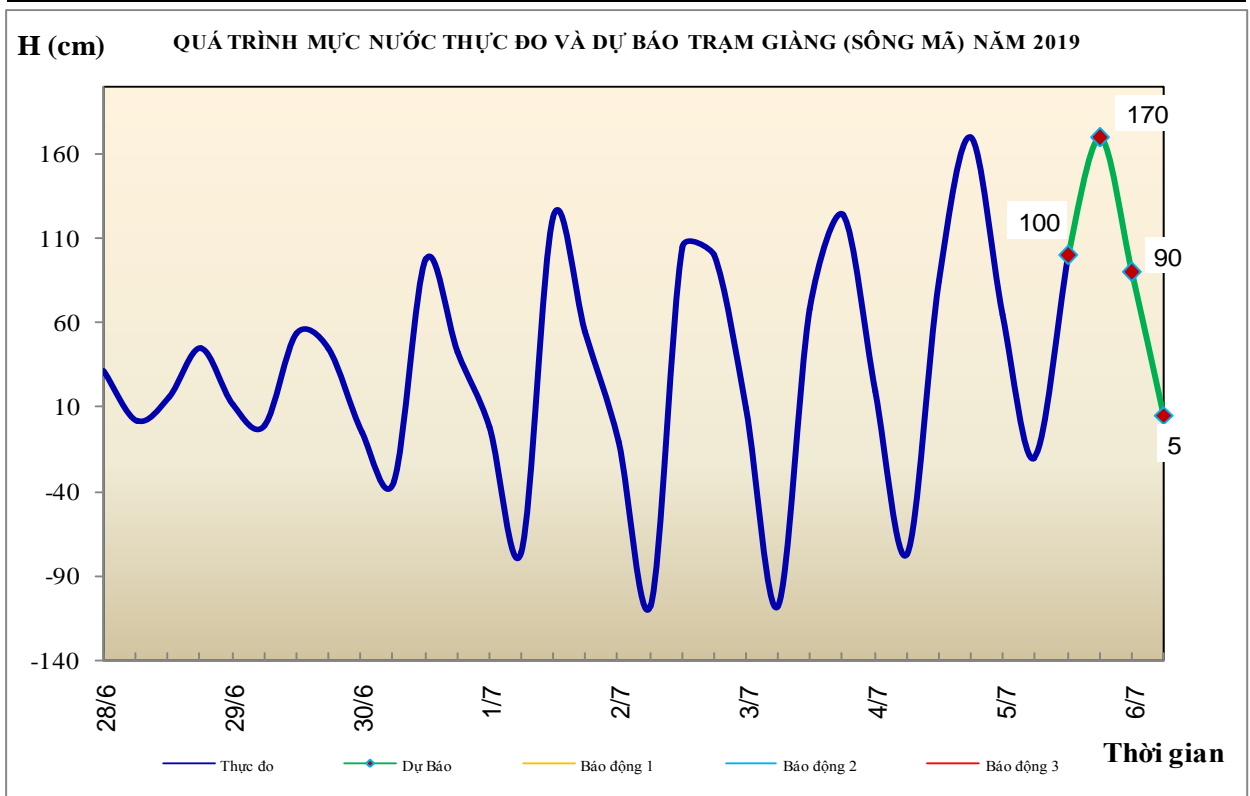


Hà Nội, ngày 5 tháng 7 năm 2019

BẢN TIN DỰ BÁO THỦY VĂN HẠN NGẮN CÁC SÔNG TRUNG BỘ, TÂY NGUYÊN VÀ NAM BỘ

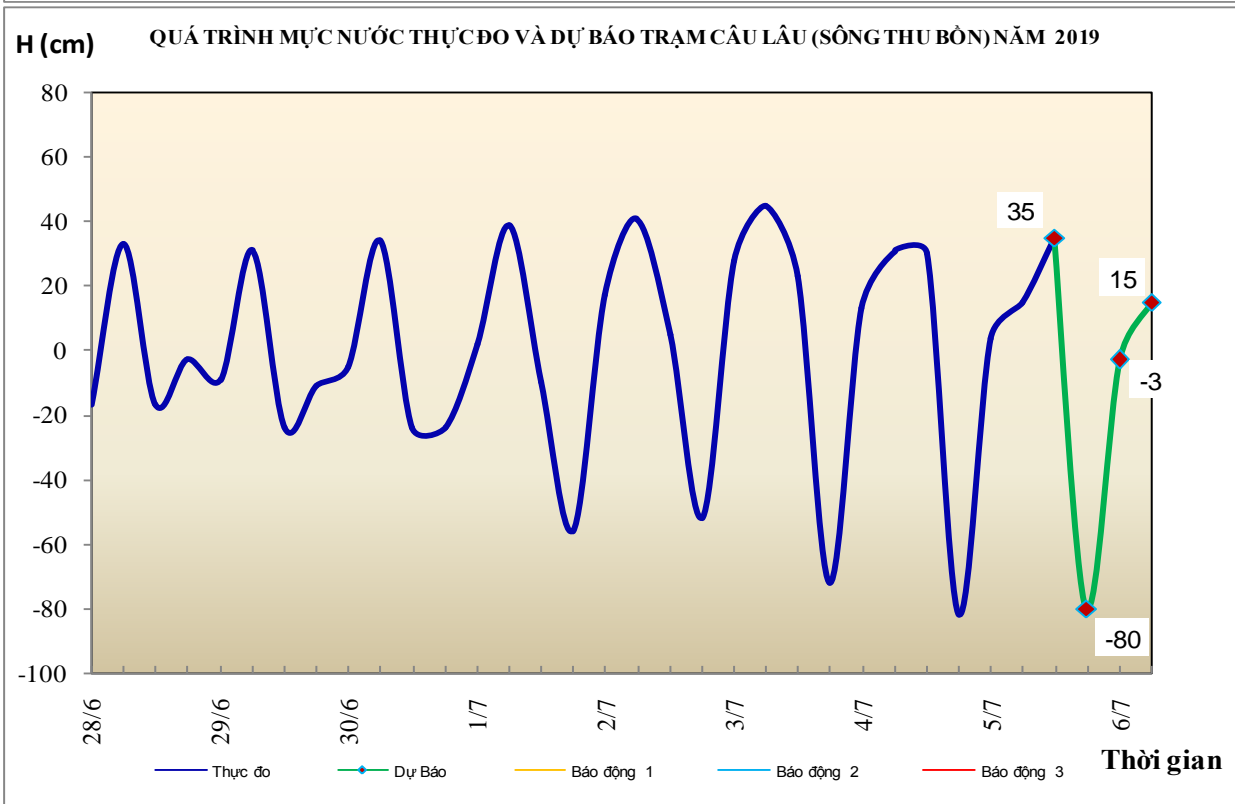
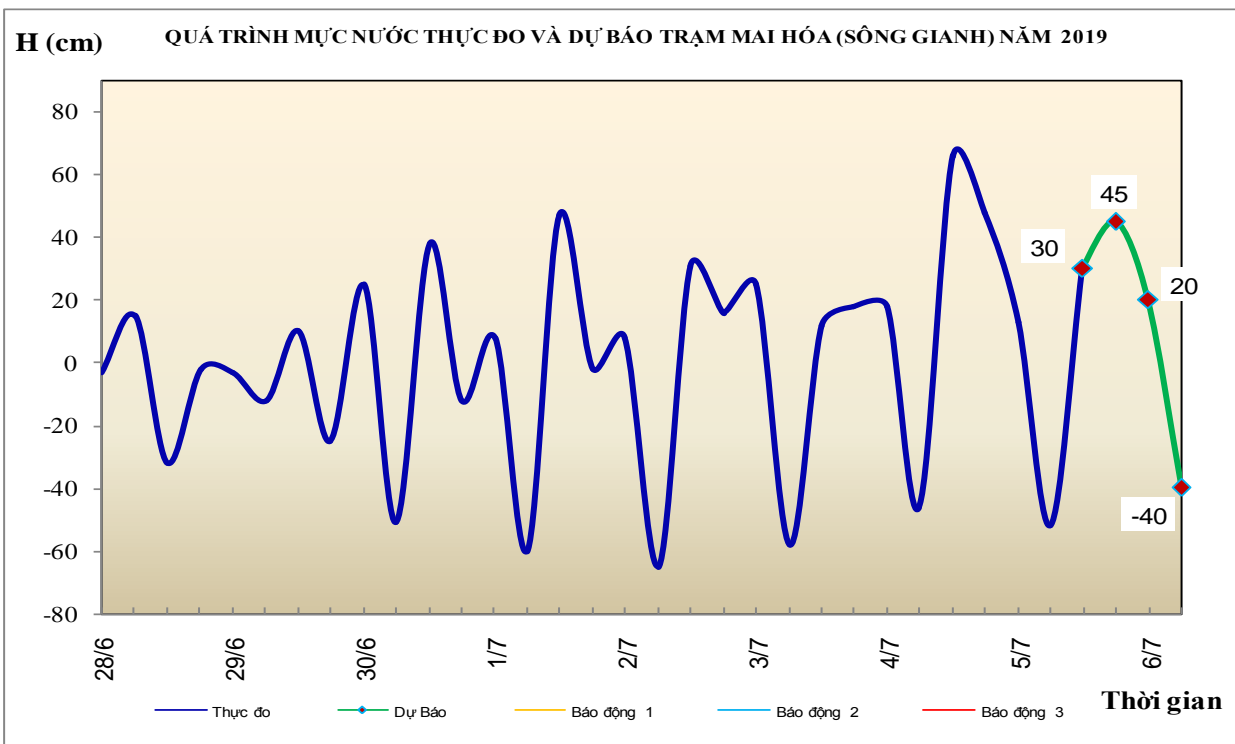
1. Khu vực Bắc Trung Bộ

Tóm tắt tình hình 24 giờ qua	Dự báo 24 giờ tới
1.1. Sông Bưởi: Mực nước tại Kim Tân đang lên	Trưa nay, mực nước tại Kim Tân có khả năng đạt đỉnh nhưng còn dưới mức BĐ1
1.2. Sông Mã: Mực nước trung, thượng lưu sông Mã đang lên, hạ lưu tại Giàng dao động theo triều	Trưa chiều nay (05/7), mực nước trung, thượng lưu sông Mã có khả năng đạt đỉnh nhưng còn dưới mức BĐ1, hạ lưu tại Giàng có dao động nhỏ
1.3. Sông Chu: Hôm qua (04/7), trên sông Chu đã xuất hiện lũ nhỏ với biên độ từ 1,0-1,3m, đỉnh lũ còn dưới mức BĐ1	Mực nước sông Chu xuống dần
1.4. Sông Cả: Hôm qua (04/7), trên sông Hiếu và thượng lưu sông Cả xuất hiện lũ nhỏ với biên độ từ 1- 4m, đỉnh lũ còn dưới mức BĐ1; mực nước trung lưu đang lên, hạ lưu có dao động nhỏ	Mực nước trung lưu sông Cả tiếp tục lên và đạt đỉnh vào trưa, chiều nay nhưng còn dưới mức BĐ1; thượng lưu sông Cả tiếp tục tiếp tục xuống; hạ lưu có dao động nhỏ.
1.5. Sông La: Hôm qua (04/7), trên sông Ngàn Sâu, Ngàn Phố xuất hiện lũ nhỏ với biên độ từ 1,0-1,8m, đỉnh lũ dưới mức BĐ1, mực nước sông La có dao động nhỏ	Mực nước sông Ngàn Sâu, Ngàn Phố tiếp tục xuống, sông La có dao động



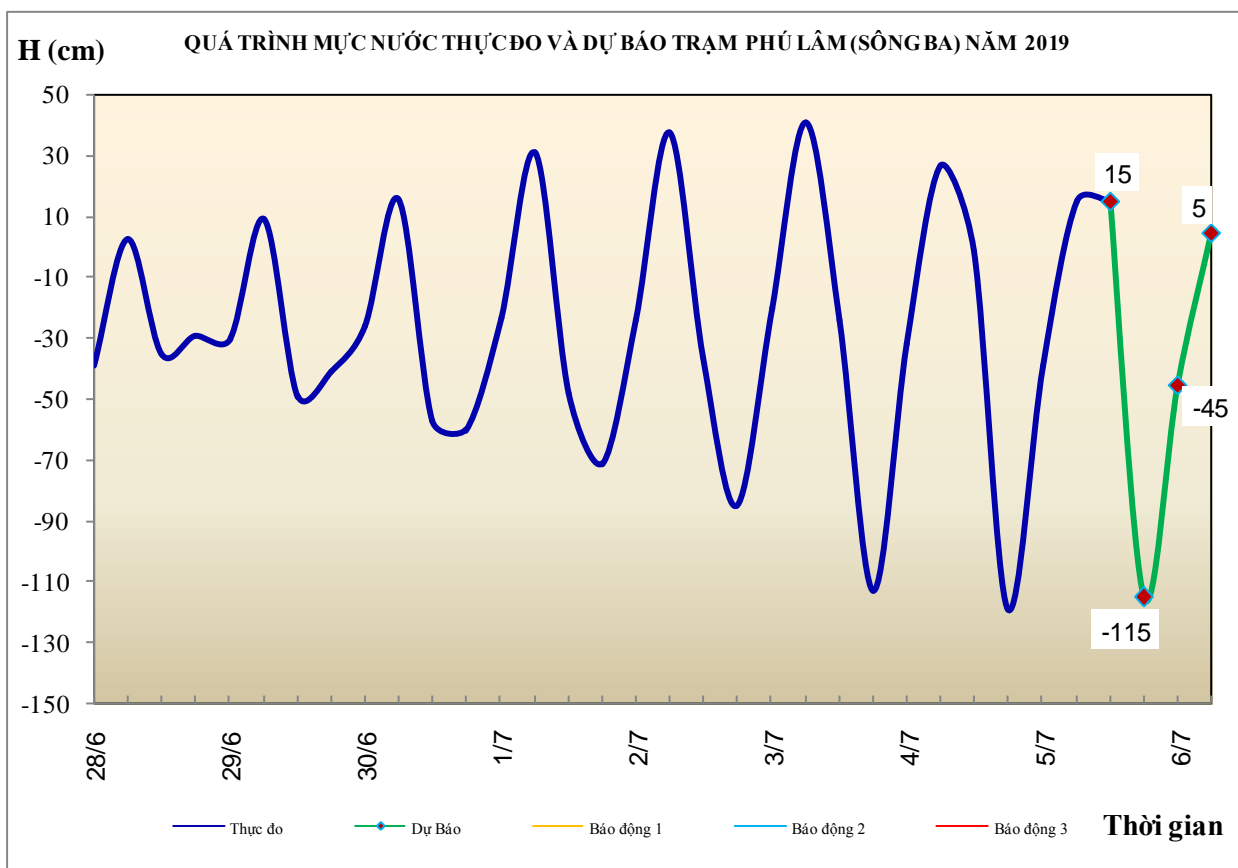
2. Khu vực Trung Trung Bộ

Tóm tắt tình hình 24 giờ qua	Dự báo 24 giờ tới
2.1. Sông Gianh: Mức nước có dao động.	Mức nước biến đổi chậm
2.2. Sông Hương: Mức nước biến đổi chậm	Mức nước biến đổi chậm
2.3. Sông Vu Gia - Thu Bồn: Mức nước biến đổi chậm.	Mức nước biến đổi chậm.
2.4. Sông Trà Khúc: Mức nước biến đổi chậm.	Mức nước biến đổi chậm.
2.5. Các sông khác: Mức nước các sông từ Quảng Bình - Quảng Trị có dao động.	Mức nước biến đổi chậm.



3. Khu vực Nam Trung Bộ

Tóm tắt tình hình 24 giờ qua	Dự báo 24 giờ tới
3.1. Sông Kôn: Mức nước biến đổi chậm.	Mức nước biến đổi chậm.
3.2. Sông Ba: Thượng, trung lưu biến đổi chậm, hạ lưu dao động theo điều tiết của thủy điện.	Thượng, trung lưu biến đổi chậm, hạ lưu dao động theo điều tiết của thủy điện.
3.3. Sông Cái Nha Trang: Mức nước biến đổi chậm.	Mức nước biến đổi chậm.
3.4. Các sông khác: Mức nước biến đổi chậm.	Mức nước biến đổi chậm.

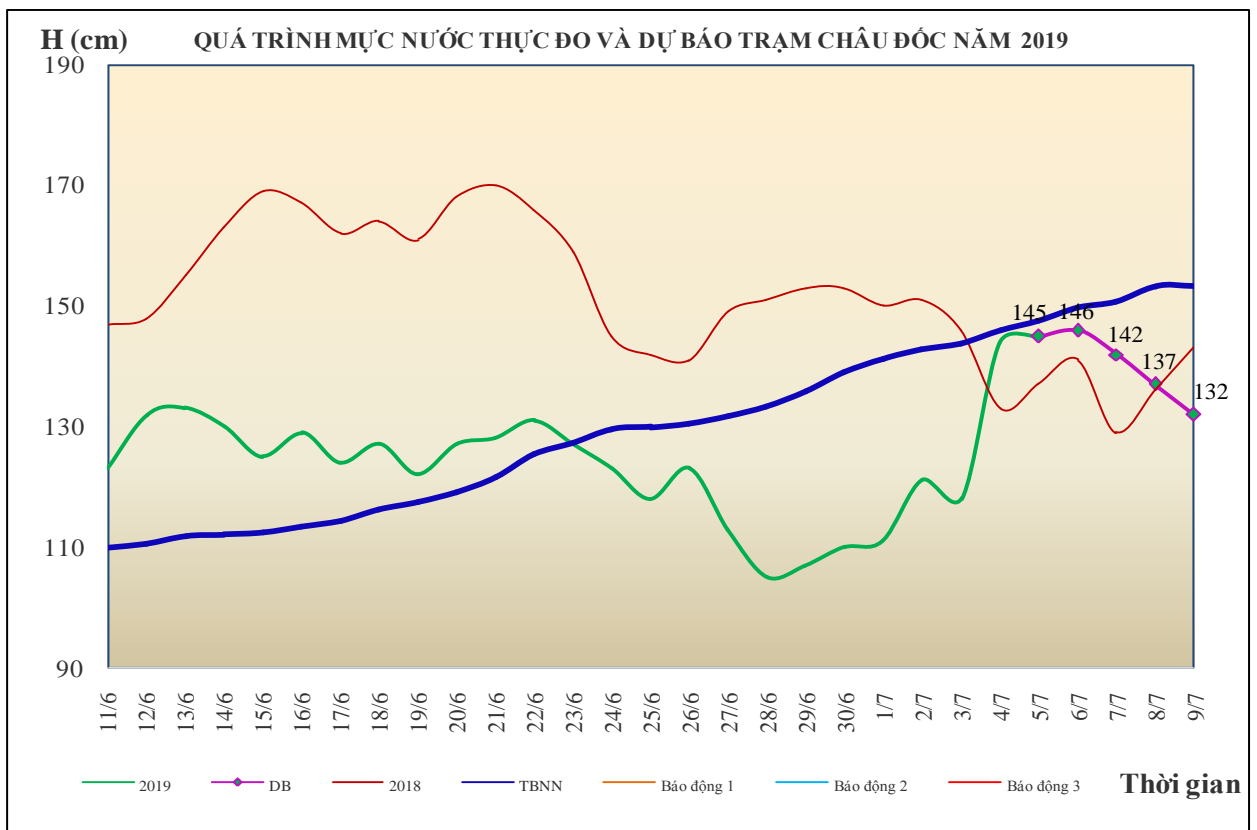
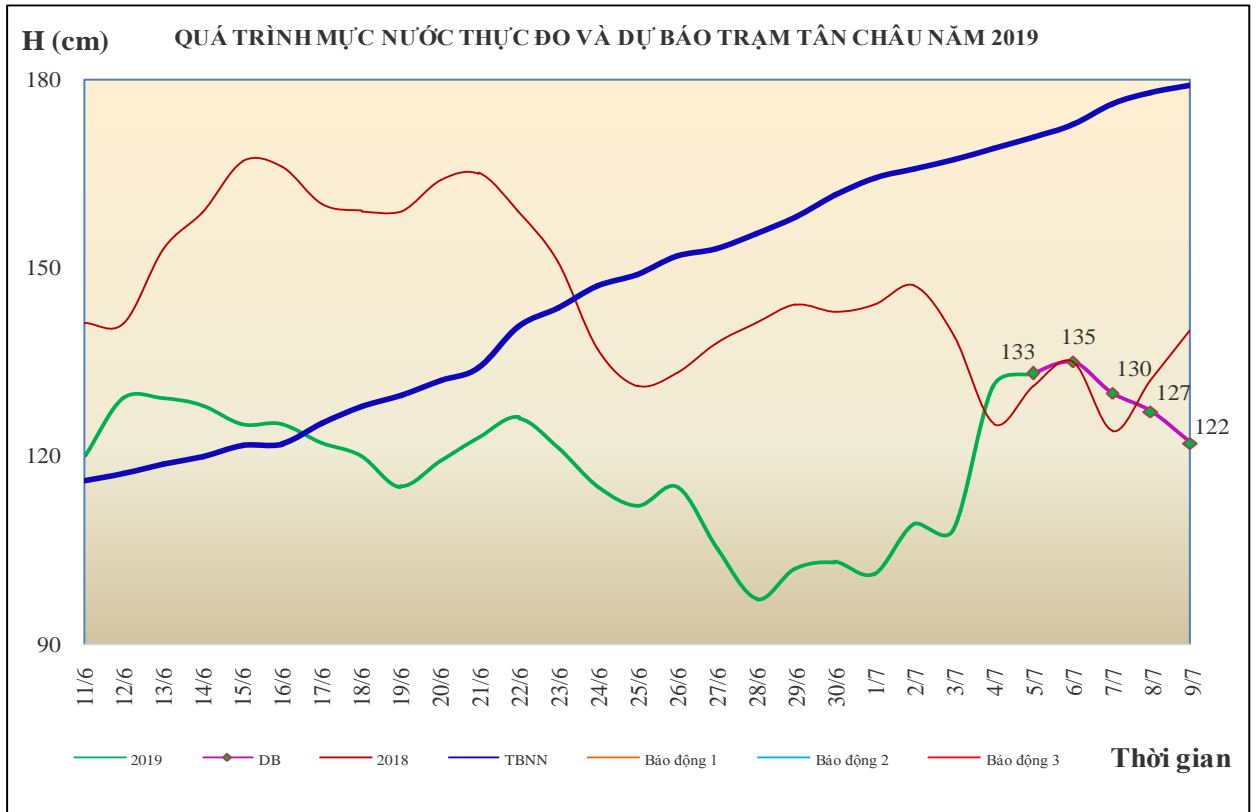


4. Khu vực Tây Nguyên

Tóm tắt tình hình 24 giờ qua	Dự báo 24 giờ tới
4.1. Sông Sê San: Mức nước thượng lưu các sông xuống chậm, hạ lưu dao động theo điều tiết của hồ chứa	Mức nước thượng lưu các sông xuống chậm, hạ lưu dao động theo điều tiết của hồ chứa
4.2. Sông Srêpôk: Mức nước dao động theo điều tiết của hồ chứa	Mức nước dao động theo điều tiết của hồ chứa
4.3. Các sông khác: Mức nước có dao động	Mức nước có dao động

5. Khu vực Nam Bộ

Tóm tắt tình hình 24 giờ qua	Dự báo
Mức nước sông Cửu Long đang lên theo triều. Mức nước cao nhất ngày 04/7, trên sông Tiền tại Tân Châu 1,31m; trên sông Hậu tại Châu Đốc 1,44m.	Trong 1-2 ngày tới, mực nước sông Cửu Long tiếp tục lên theo triều, sau đó biến đổi chậm. Đến ngày 09/7, mực nước cao nhất ngày tại Tân Châu ở mức 1,22m; tại Châu Đốc ở mức 1,32m.



6. Bảng mực nước thực đo và dự báo

6.1. Khu vực Trung Bộ

Sông	Trạm	Mực nước thực đo (cm)			Mực nước dự báo (cm)			
		19h-04/07	7h-05/07		19h-05/07	7h-06/07		
Mã	Giàng	170	-20	↓	170	↑	5	↓
Cả	Nam Đàn	142	31	↓	170	↑	30	↓
La	Linh Cảm	137	-65	↓	100	↑	-70	↓
Gianh	Mai Hóa	48	-52	↓	45	↑	-40	↓
Hương	Kim Long	47	40	↓	45	↑	40	↓
Thu Bồn	Câu Lâu	-82	15	↑	-80	↓	15	↑
Trà Khúc	Trà Khúc	3	18	↑	5	↓	22	↑
Ba	Phú Lâm	-119	15	↑	-115	↓	5	↑

6.2. Khu vực Nam Bộ

Sông	Trạm	Mực nước cao nhất ngày (cm)											
		Thực đo	Dự báo										
		04/07	05/07	06/07	07/07	08/07	09/07						
Sông Tiền	Tân Châu	131	↑	133	↑	135	↑	130	↓	127	↓	122	↓
Sông Hậu	Châu Đốc	144	↑	145	↑	146	↑	142	↓	137	↓	132	↓

Tin phát lúc: 10h30'

Duyệt bản tin: Phùng Tiến Dũng

**PHÒNG DỰ BÁO THỦY VĂN TRUNG BỘ,
TÂY NGUYÊN VÀ NAM BỘ**
Dự báo viên: Chiến, Vân, Tùng, Vân, Thắng