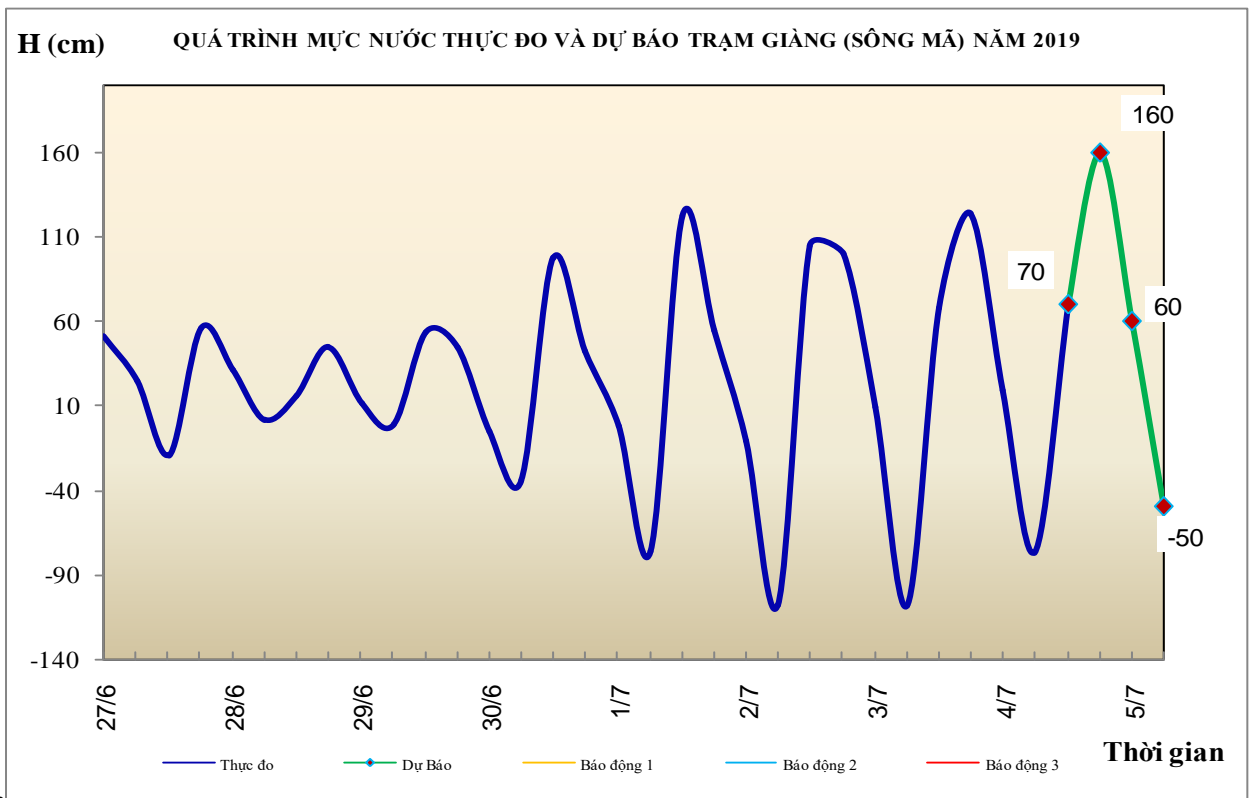


Hà Nội, ngày 4 tháng 7 năm 2019

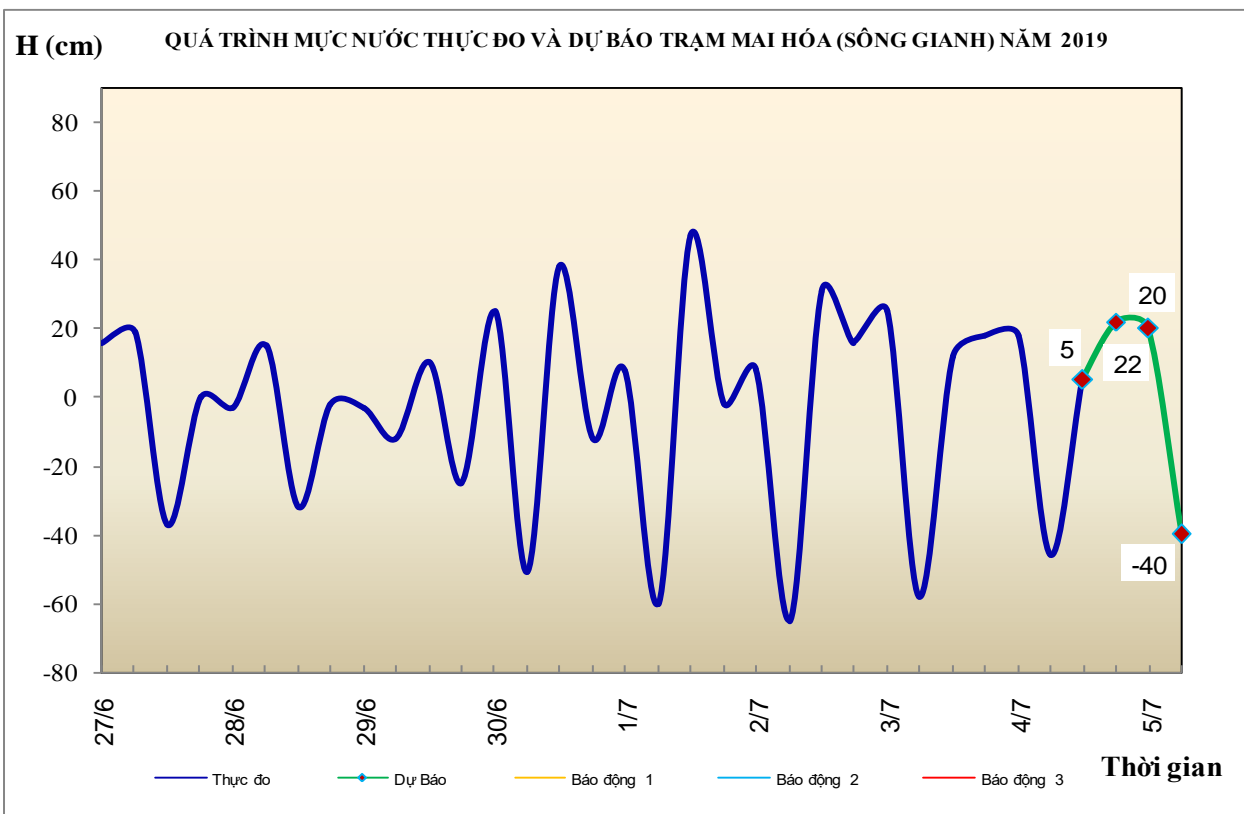
BẢN TIN DỰ BÁO THỦY VĂN HẠN NGẮN CÁC SÔNG TRUNG BỘ, TÂY NGUYÊN VÀ NAM BỘ

1. Khu vực Bắc Trung Bộ

Tóm tắt tình hình 24 giờ qua	Dự báo 24 giờ tới
1.1. Sông Bưởi: Mức nước có dao động	Mức nước có dao động
1.2. Sông Mã: Mức nước trung, thượng lưu đang lên, hạ lưu tại Giàng dao động theo triều.	Mức nước trung, thượng lưu tiếp tục lên nhưng còn dưới mức BĐ1, hạ lưu có dao động nhỏ
1.3. Sông Chu: Mức nước có dao động.	Mức nước có dao động nhỏ.
1.4. Sông Cả: Mức nước trung và thượng lưu đang lên, hạ lưu dao động theo triều.	Mức nước trung, thượng lưu tiếp tục lên nhưng còn dưới mức BĐ1, hạ lưu có dao động.
1.5. Sông La: Mức nước sông Ngàn Sâu, Ngàn Phố đang lên, sông La dao động theo triều.	Mức nước sông Ngàn Sâu, Ngàn Phố tiếp tục lên và có khả năng đạt đỉnh vào chiều tối nay nhưng còn dưới mức BĐ1, sông La có dao động.
Cảnh báo: Nguy cơ cao xảy ra sạt lở đất ở vùng núi, ngập úng ở vùng vùng trũng thấp tại tỉnh Thanh Hóa, Nghệ An.	

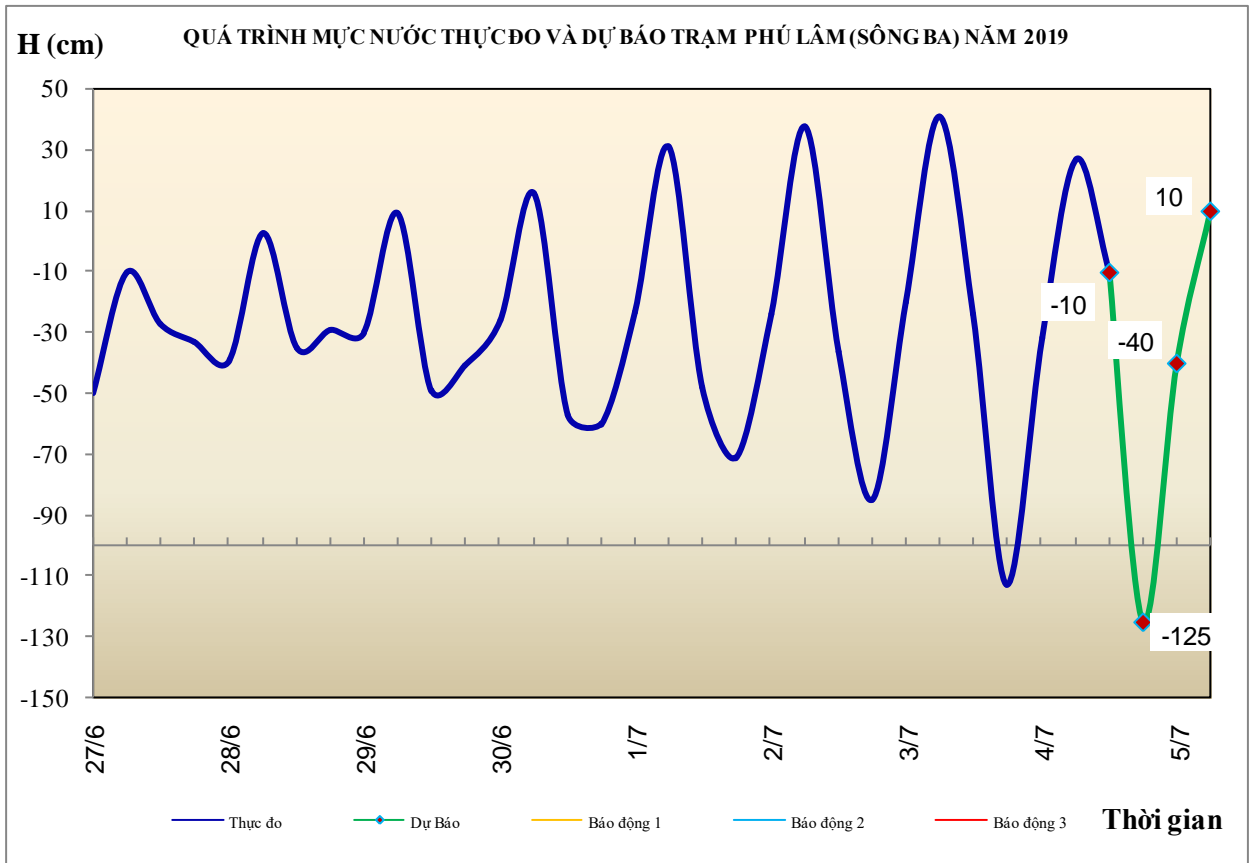


Tóm tắt tình hình 24 giờ qua	Dự báo 24 giờ tới
2.1. Sông Gianh: Mức nước có dao động.	Mức nước có dao động.
2.2. Sông Hương: Mức nước biến đổi chậm	Mức nước biến đổi chậm
2.3. Sông Vu Gia - Thu Bồn: Mức nước biến đổi chậm.	Mức nước biến đổi chậm.
2.4. Sông Trà Khúc: Mức nước biến đổi chậm.	Mức nước biến đổi chậm.
2.5. Các sông khác: Mức nước các sông từ Quảng Bình - Quảng Trị có dao động.	Mức nước các sông ở Quảng Bình, Quảng Trị có dao động.



3. Khu vực Nam Trung Bộ

Tóm tắt tình hình 24 giờ qua	Dự báo 24 giờ tới
3.1. Sông Kôn: Mức nước biến đổi chậm.	Mức nước biến đổi chậm.
3.2. Sông Ba: Thượng, trung lưu biến đổi chậm, hạ lưu dao động theo điều tiết của thủy điện.	Thượng, trung lưu biến đổi chậm, hạ lưu dao động theo điều tiết của thủy điện.
3.3. Sông Cái Nha Trang: Mức nước biến đổi chậm.	Mức nước biến đổi chậm.
3.4. Các sông khác: Mức nước biến đổi chậm.	Mức nước biến đổi chậm.

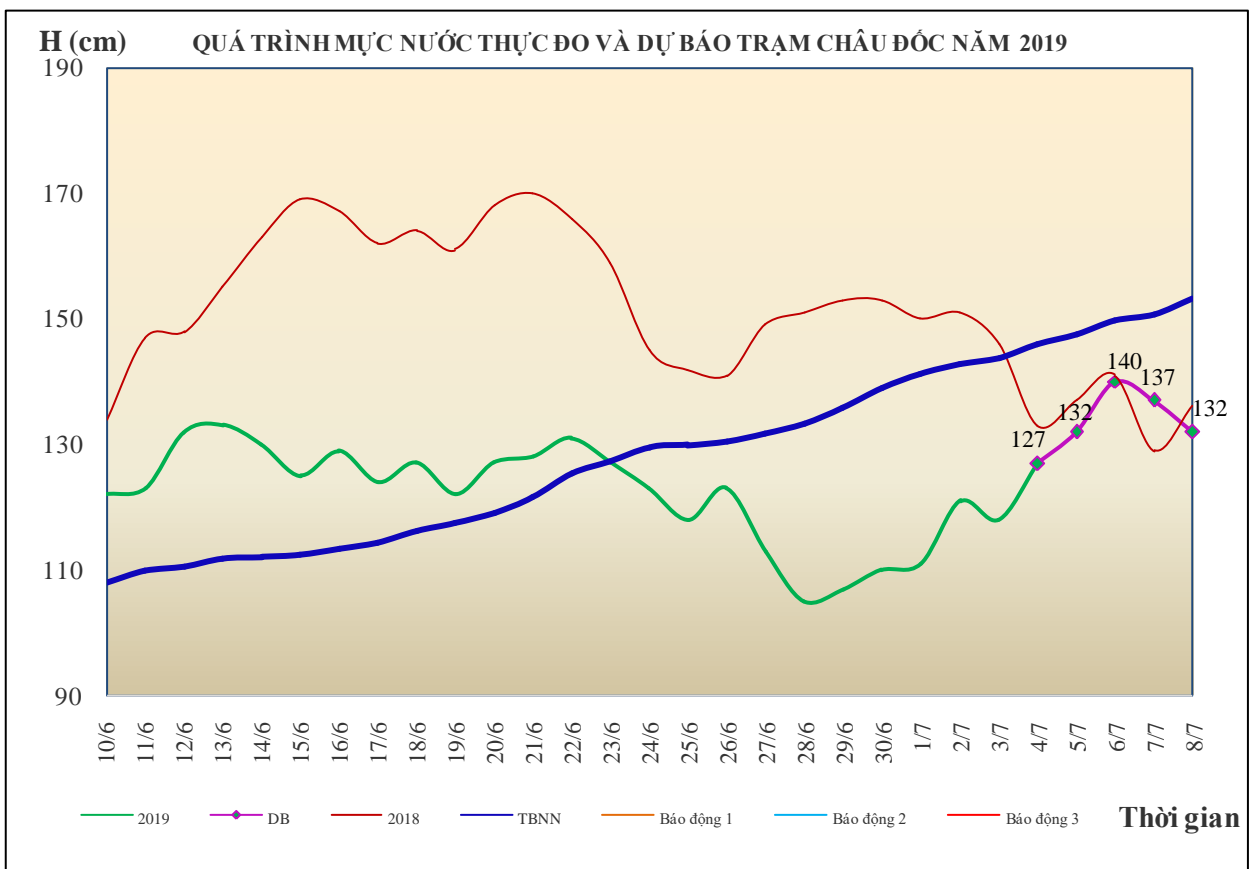
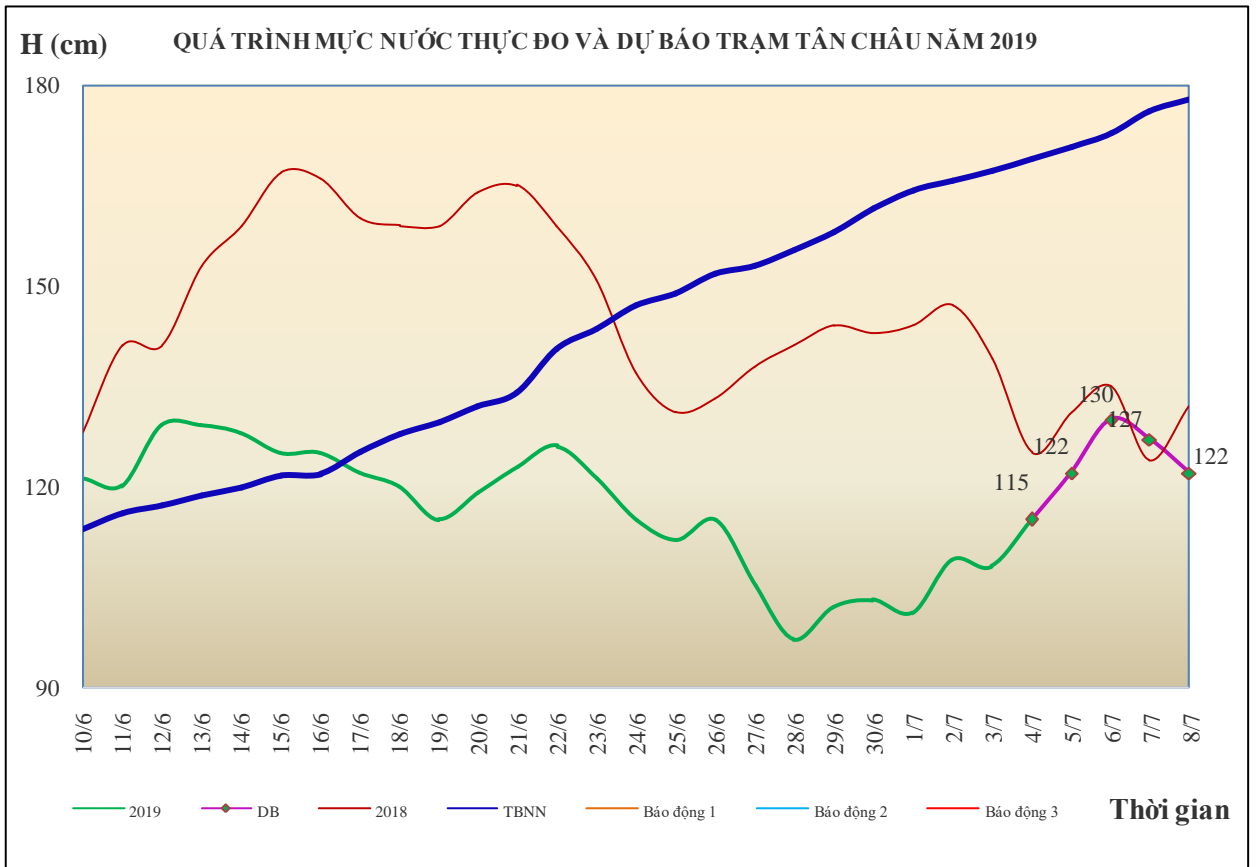


4. Khu vực Tây Nguyên

Tóm tắt tình hình 24 giờ qua	Dự báo 24 giờ tới
4.1. Sông Sê San: Mức nước trên các sông đang xuống	Mức nước trên các sông tiếp tục xuống dần, sau biến đổi chậm
4.2. Sông Srêpôk: Mức nước dao động theo điều tiết của hồ chứa	Mức nước dao động theo điều tiết của hồ chứa
4.3. Các sông khác: Mức nước các sông khác có dao động	Mức nước các sông khác có dao động

5. Khu vực Nam Bộ

Tóm tắt tình hình 24 giờ qua	Dự báo
Mức nước sông Cửu Long dao động theo triều. Mức nước cao nhất ngày 03/7, trên sông Tiền tại Tân Châu 1,08m; trên sông Hậu tại Châu Đốc 1,18m.	Trong 1-2 ngày tới, mức nước sông Cửu Long sẽ lên theo triều, sau đó biến đổi chậm. Đến ngày 08/7, mức nước cao nhất ngày tại Tân Châu ở mức 1,22m; tại Châu Đốc ở mức 1,32m.



6. Bảng mực nước thực đo và dự báo

6.1. Khu vực Trung Bộ

Sông	Trạm	Mực nước thực đo (cm)			Mực nước dự báo (cm)		
		19h-03/07	7h-04/07		19h-04/07	7h-05/07	
Mã	Giàng	124	-77 ↓		160 ↑	-50 ↓	
Cả	Nam Đàn	105	-32 ↓		125 ↑	25 ↓	
La	Linh Cảm	83	-92 ↓		100 ↑	5 ↓	
Gianh	Mai Hóa	18	-46 ↓		22 ↑	-40 ↓	
Hương	Kim Long	35	44 ↑		38 ↓	45 ↑	
Thu Bồn	Câu Lâu	-72	31 ↑		-70 ↓	30 ↑	
Trà Khúc	Trà Khúc	2	28 ↑		5 ↓	30 ↑	
Ba	Phú Lâm	-113	27 ↑		-125 ↓	10 ↑	

6.2. Khu vực Nam Bộ

Sông	Trạm	Mực nước cao nhất ngày (cm)					
		Thực đo	Dự báo				
		03/07	04/07	05/07	06/07	07/07	08/07
Sông Tiền	Tân Châu	108 ↓	115 ↑	122 ↑	130 ↑	127 ↓	122 ↓
Sông Hậu	Châu Đốc	118 ↓	127 ↑	132 ↑	140 ↑	137 ↓	132 ↓

Tin phát lúc: 10h30'

Duyệt bản tin: Phùng Tiến Dũng

**PHÒNG DỰ BÁO THỦY VĂN TRUNG BỘ,
TÂY NGUYÊN VÀ NAM BỘ**

Dự báo viên: Huệ, Hải, Tùng, Vân, Thắng