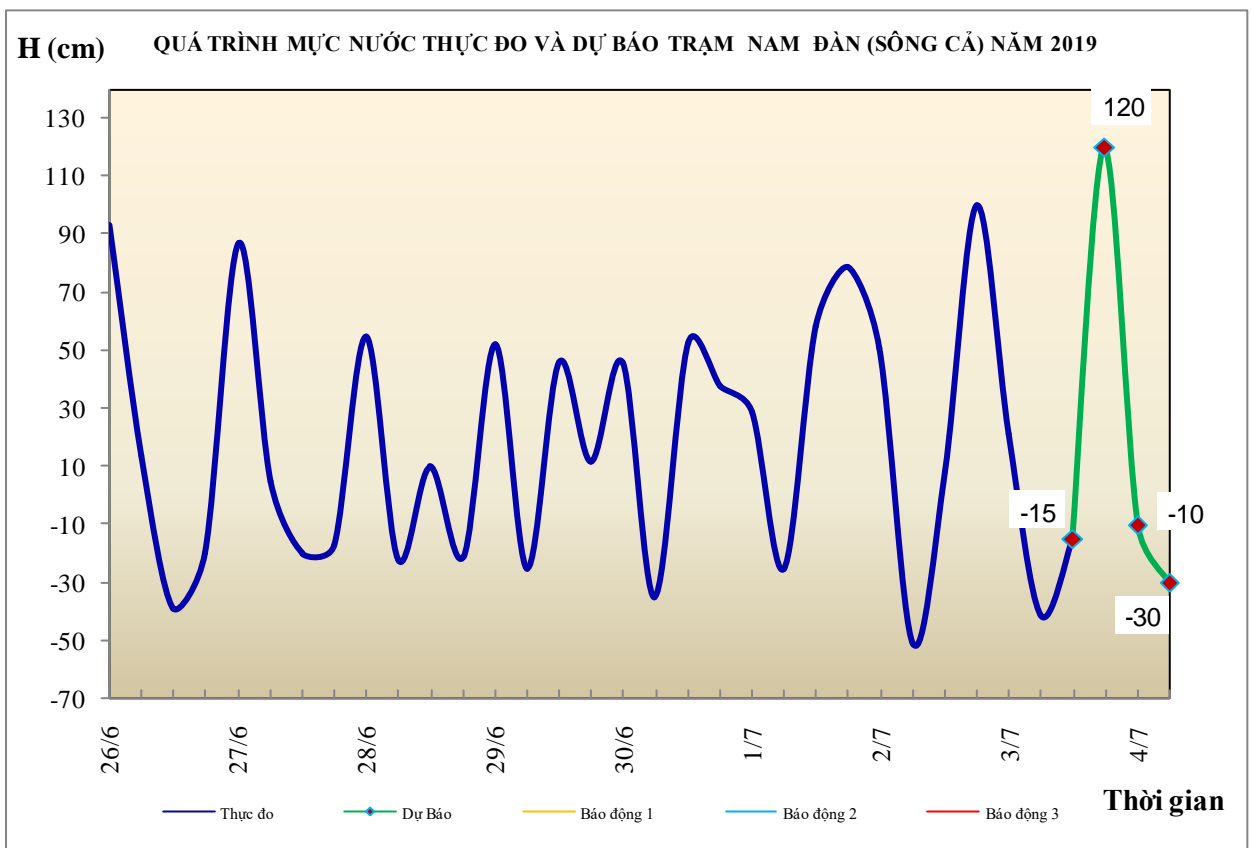


Hà Nội, ngày 3 tháng 7 năm 2019

BẢN TIN DỰ BÁO THỦY VĂN HẠN NGẮN CÁC SÔNG TRUNG BỘ, TÂY NGUYÊN VÀ NAM BỘ

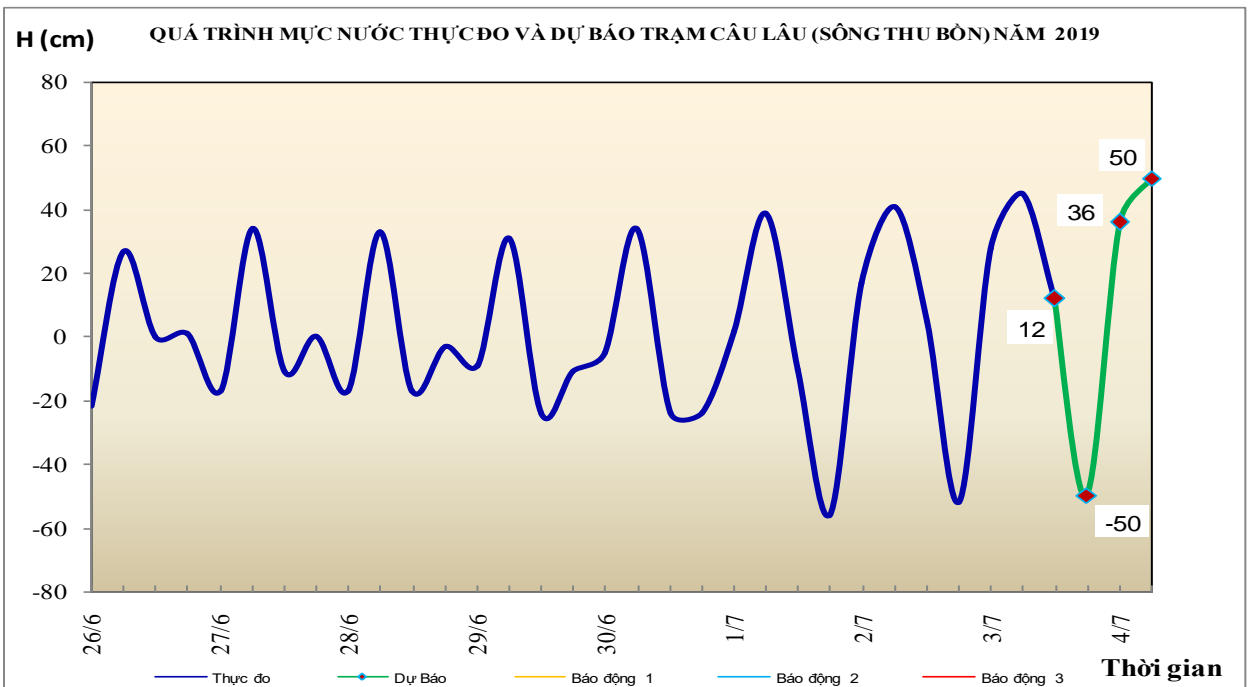
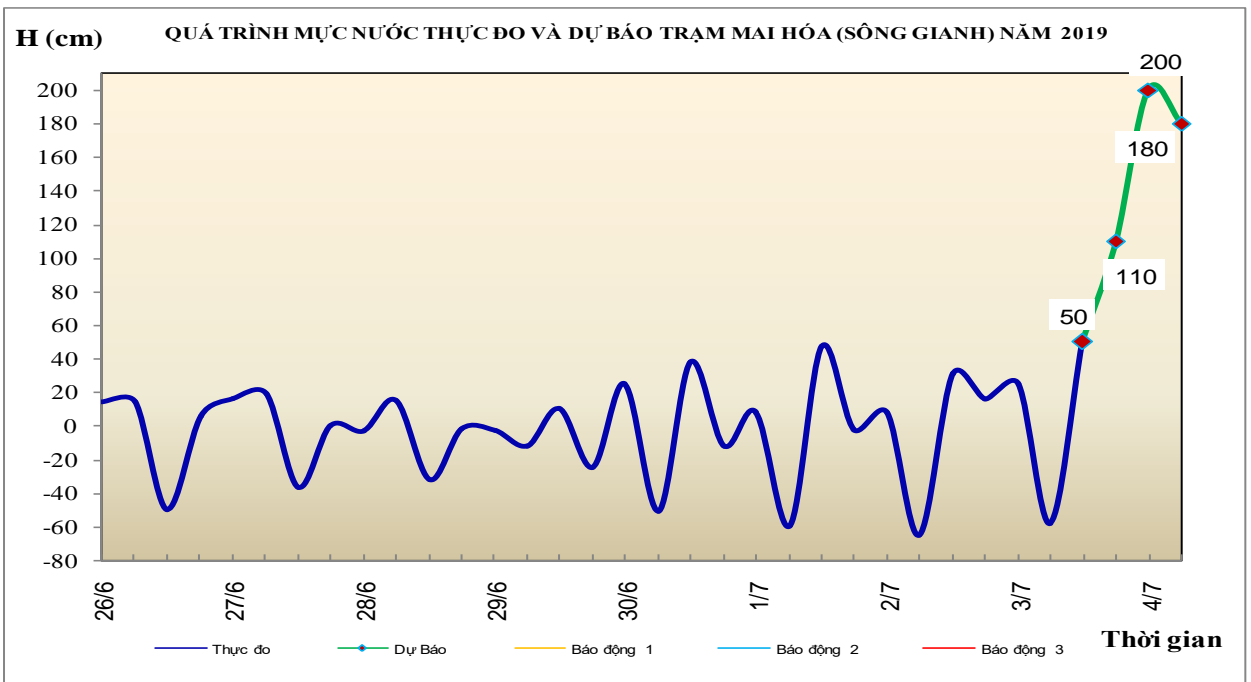
1. Khu vực Bắc Trung Bộ

Tóm tắt tình hình 24 giờ qua	Dự báo 24 giờ tới
1.1. Sông Bưởi: Mức nước biến đổi chậm	Mức nước sông Bưởi có xu thế lên nhưng vẫn còn ở mức thấp.
1.2. Sông Mã: Mức nước trung, thượng lưu sông Mã dao động theo điều tiết của hồ chứa, hạ lưu biến đổi theo triều	Mức nước thượng nguồn sông Mã có xu thế lên, trung lưu dao động theo điều tiết của hồ chứa, hạ lưu biến đổi theo triều
1.3. Sông Chu: Mức nước sông Chu biến đổi chậm	Mức nước sông Chu có dao động nhỏ.
1.4. Sông Cả: Mức nước trung và thượng lưu sông Cả biến đổi chậm, hạ lưu dao động theo triều	Từ tối và đêm nay, mức nước trung, thượng lưu sông Cả sẽ lên, hạ lưu dao động theo triều
1.5. Sông La: Mức nước sông Ngàn Sâu, Ngàn Phố có dao động, sông La biến đổi chậm theo triều	Từ tối và đêm nay, mức nước sông Ngàn Sâu, Ngàn Phố sẽ lên, sông La dao động theo triều
Cảnh báo: Từ nay đến ngày 5/7, trên các sông suối nhỏ từ Thanh Hóa đến Hà Tĩnh khả năng xuất hiện một đợt lũ nhỏ với biên độ từ 1,5-5,0m. Nguy cơ cao xảy ra lũ quét, sạt lở đất ở vùng núi, ngập úng ở vùng vùng trũng thấp khu vực trên.	



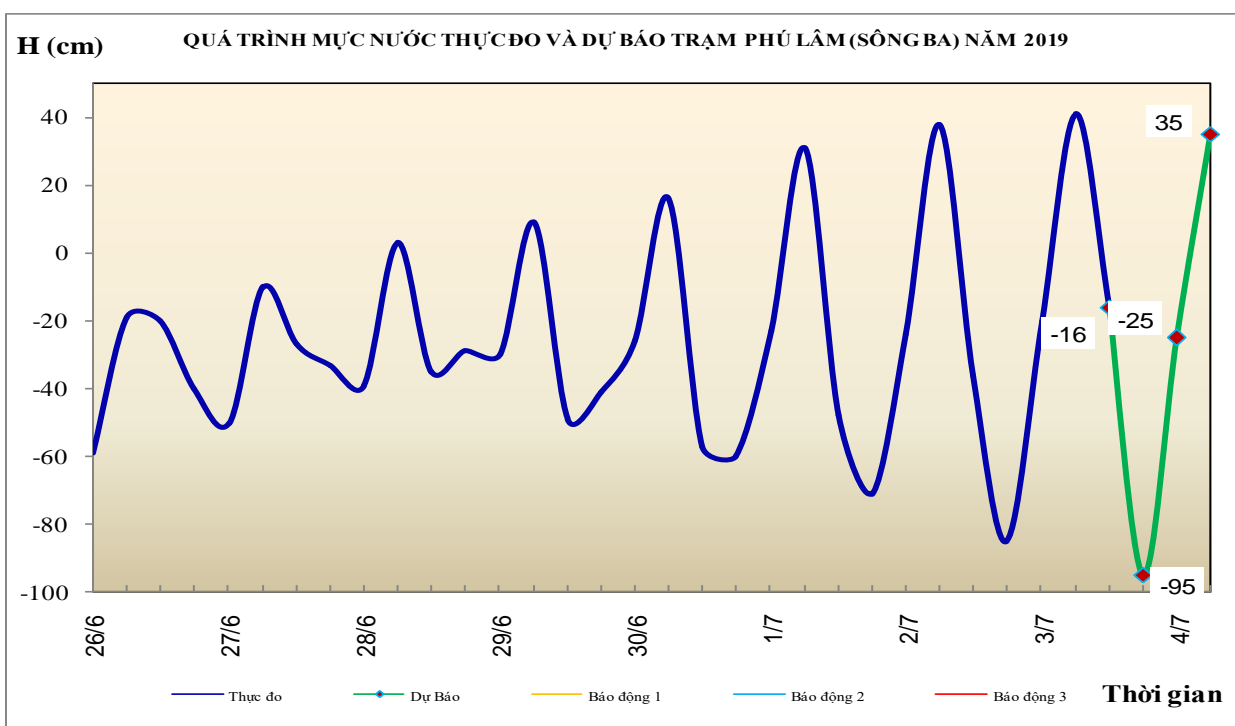
2. Khu vực Trung Trung Bộ

Tóm tắt tình hình 24 giờ qua	Dự báo 24 giờ tới
2.1. Sông Gianh: Mức nước có dao động.	Mức nước trên sông Gianh sẽ lên.
2.2. Sông Hương: Mức nước biến đổi chậm	Mức nước thượng lưu có dao động nhỏ, hạ lưu biến đổi chậm
2.3. Sông Vu Gia - Thu Bồn: Mức nước biến đổi chậm.	Mức nước biến đổi chậm.
2.4. Sông Trà Khúc: Mức nước biến đổi chậm.	Mức nước biến đổi chậm.
2.5. Các sông khác: Mức nước các sông từ Quảng Bình - Quảng Trị có dao động.	Mức nước các sông ở Quảng Bình, Quảng Trị sẽ lên; các sông khác có dao động nhỏ.
Cảnh báo: Trong 24 giờ tới, nguy cơ cao xảy ra lũ quét, sạt lở đất ở vùng núi, ngập úng ở vùng trũng thấp các tỉnh Quảng Bình, Quảng Trị.	



3. Khu vực Nam Trung Bộ

Tóm tắt tình hình 24 giờ qua	Dự báo 24 giờ tới
3.1. Sông Kôn: Mức nước biến đổi chậm.	Mức nước biến đổi chậm.
3.2. Sông Ba: Thượng, trung lưu biến đổi chậm, hạ lưu dao động theo điều tiết của thủy điện.	Thượng, trung lưu biến đổi chậm, hạ lưu dao động theo điều tiết của thủy điện.
3.3. Sông Cái Nha Trang: Mức nước biến đổi chậm.	Mức nước biến đổi chậm.
3.4. Các sông khác: Mức nước biến đổi chậm.	Mức nước biến đổi chậm.

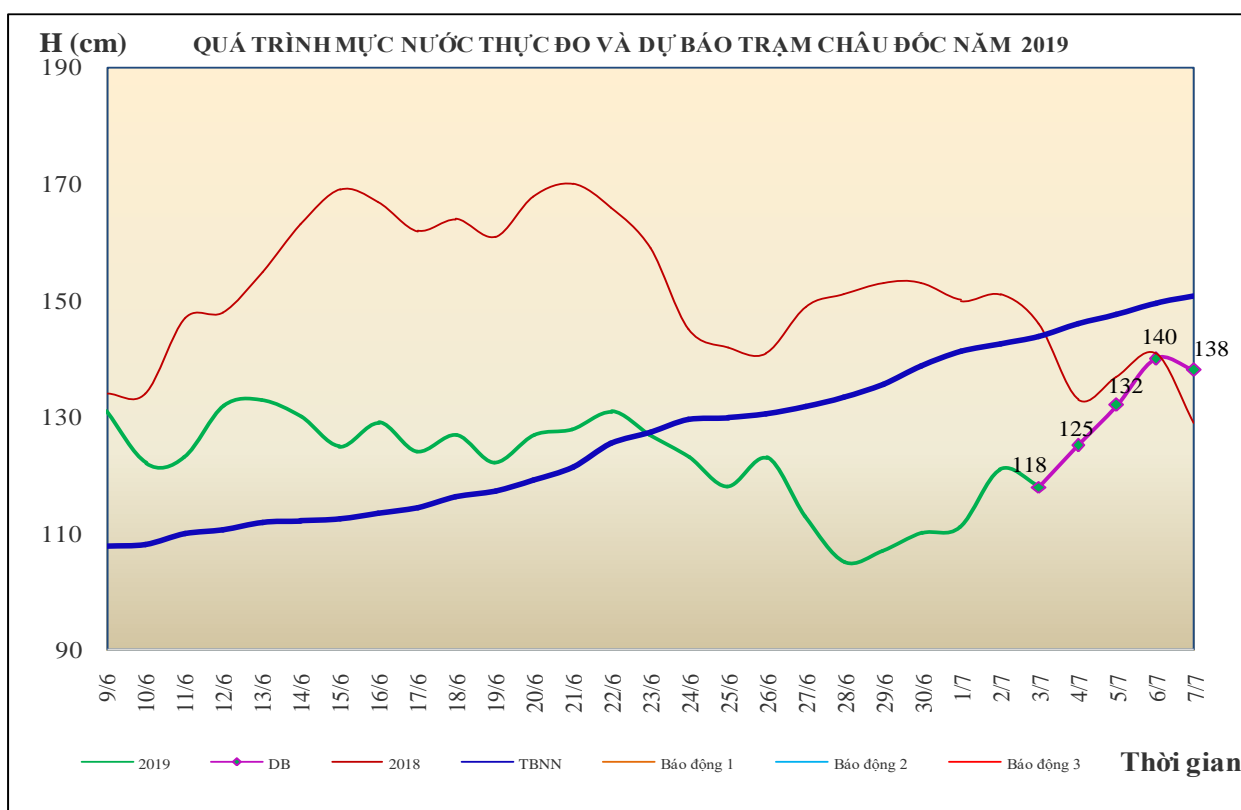
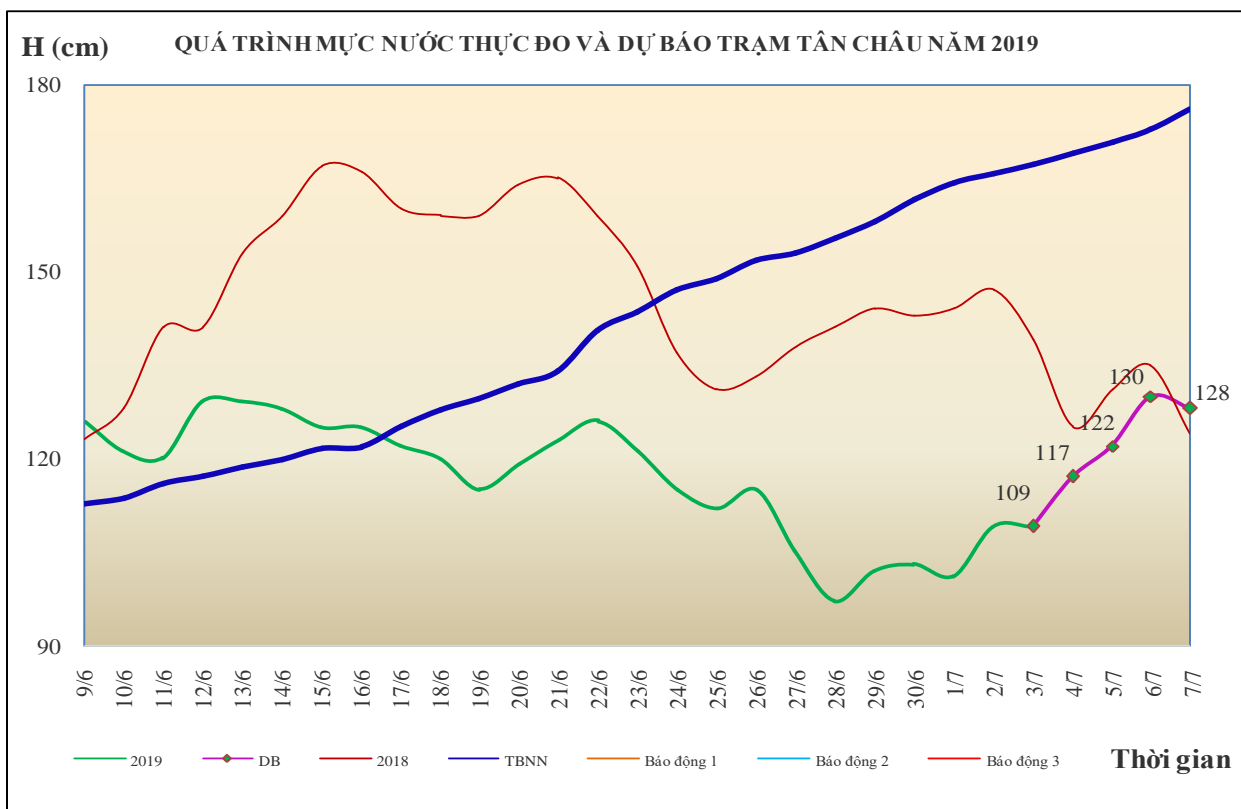


4. Khu vực Tây Nguyên

Tóm tắt tình hình 24 giờ qua	Dự báo 24 giờ tới
4.1. Sông Sê San: Trên các sông xuất hiện 1 đợt lũ với biên độ lũ lên từ 1,2-2,7m. Đỉnh lũ trên sông Pôkô tại trạm ĐăkMôđ 584,97m (13h/02/7, trên BĐ1 0,47m), trên sông ĐăkToKan tại trạm Đăk Tô 578,81m (12h/02/7, dưới BĐ3 0,19m), trên sông ĐăkBla tại trạm KonPlong 592,48m (14h/02/7, trên BĐ1 0,48m), tại trạm KonTum 516,51m.	Lũ trên các sông xuống dần.
4.2. Sông Srêpôk: Mức nước dao động theo điều tiết của hồ chứa	Mức nước dao động theo điều tiết của hồ chứa
4.3. Các sông khác: Mức nước các sông khác có dao động	Mức nước các sông khác có dao động

5. Khu vực Nam Bộ

Tóm tắt tình hình 24 giờ qua	Dự báo
Mức nước sông Cửu Long đang lên theo triều. Mức nước cao nhất ngày 02/7, trên sông Tiền tại Tân Châu 1,09m; trên sông Hậu tại Châu Đốc 1,21m.	Trong 2-3 ngày tới, mực nước sông Cửu Long tiếp tục lên theo triều, sau đó biến đổi chậm. Đến ngày 07/7, mực nước cao nhất ngày tại Tân Châu ở mức 1,28m; tại Châu Đốc ở mức 1,38m.



6. Bảng mực nước thực đo và dự báo

6.1. Khu vực Trung Bộ

Sông	Trạm	Mực nước thực đo (cm)			Mực nước dự báo (cm)			
		19h-02/07	7h-03/07		19h-03/07	7h-04/07		
Mã	Giàng	100	-108	↓	100	↑	-80	↓
Cả	Nam Đàn	100	-41	↓	120	↑	-30	↓
La	Linh Cảm	82	-99	↓	100	↑	-75	↓
Gianh	Mai Hóa	16	-58	↓	110	↑	180	↑
Hương	Kim Long	41	50	↑	48	↓	50	↑
Thu Bồn	Câu Lâu	-52	45	↑	-50	↓	50	↑
Trà Khúc	Trà Khúc	-4	46	↑	5	↓	38	↑
Ba	Phú Lâm	-85	41	↑	-95	↓	35	↑

6.2. Khu vực Nam Bộ

Sông	Trạm	Mực nước cao nhất ngày (cm)											
		Thực đo	Dự báo										
		02/07	03/07	04/07	05/07	06/07	07/07						
Sông Tiền	Tân Châu	109	↑	109	→	117	↑	122	↑	130	↑	128	↓
Sông Hậu	Châu Đốc	121	↑	118	↓	125	↑	132	↑	140	↑	138	↓

Tin phát lúc: 10h30'

Duyệt bản tin: Phùng Tiến Dũng

**PHÒNG DỰ BÁO THỦY VĂN TRUNG BỘ,
TÂY NGUYÊN VÀ NAM BỘ**

Dự báo viên: Huệ, Trang, Tùng, Vân, Thắng