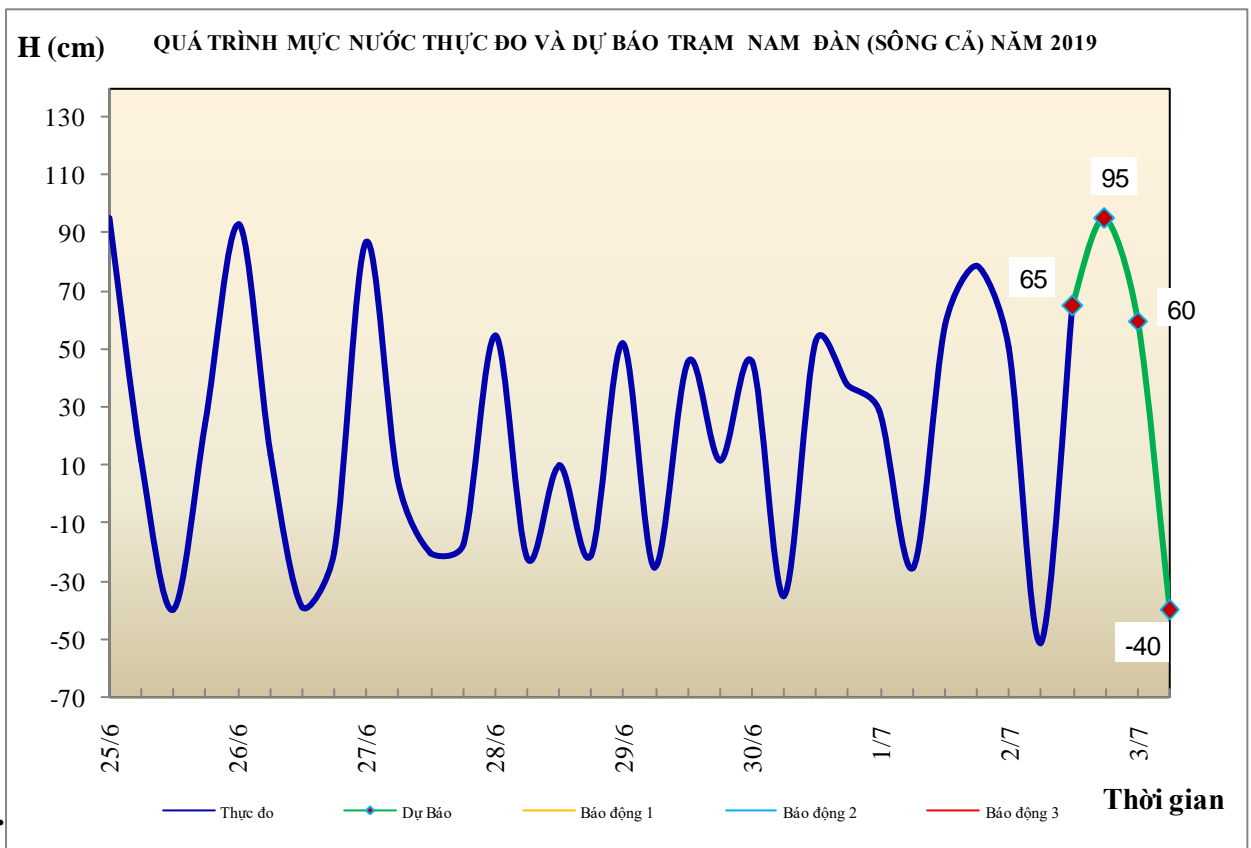


Hà Nội, ngày 2 tháng 7 năm 2019

BẢN TIN DỰ BÁO THỦY VĂN HẠN NGẮN CÁC SÔNG TRUNG BỘ, TÂY NGUYÊN VÀ NAM BỘ

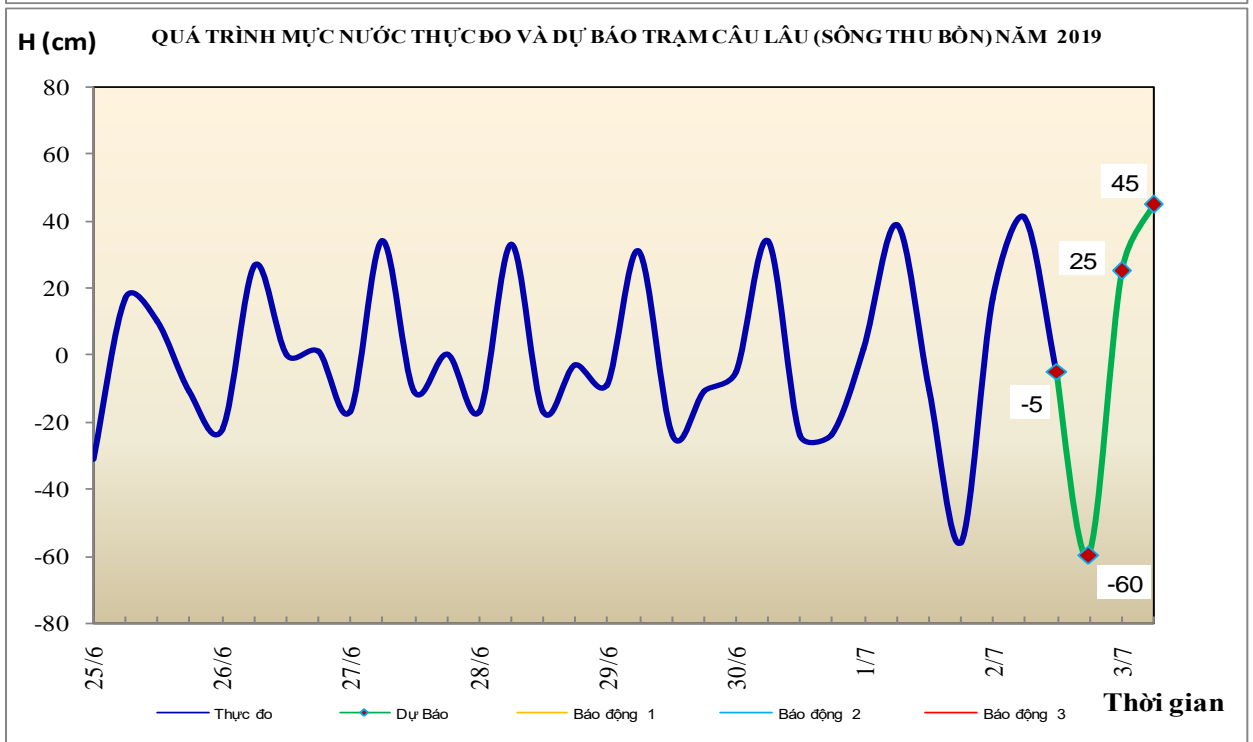
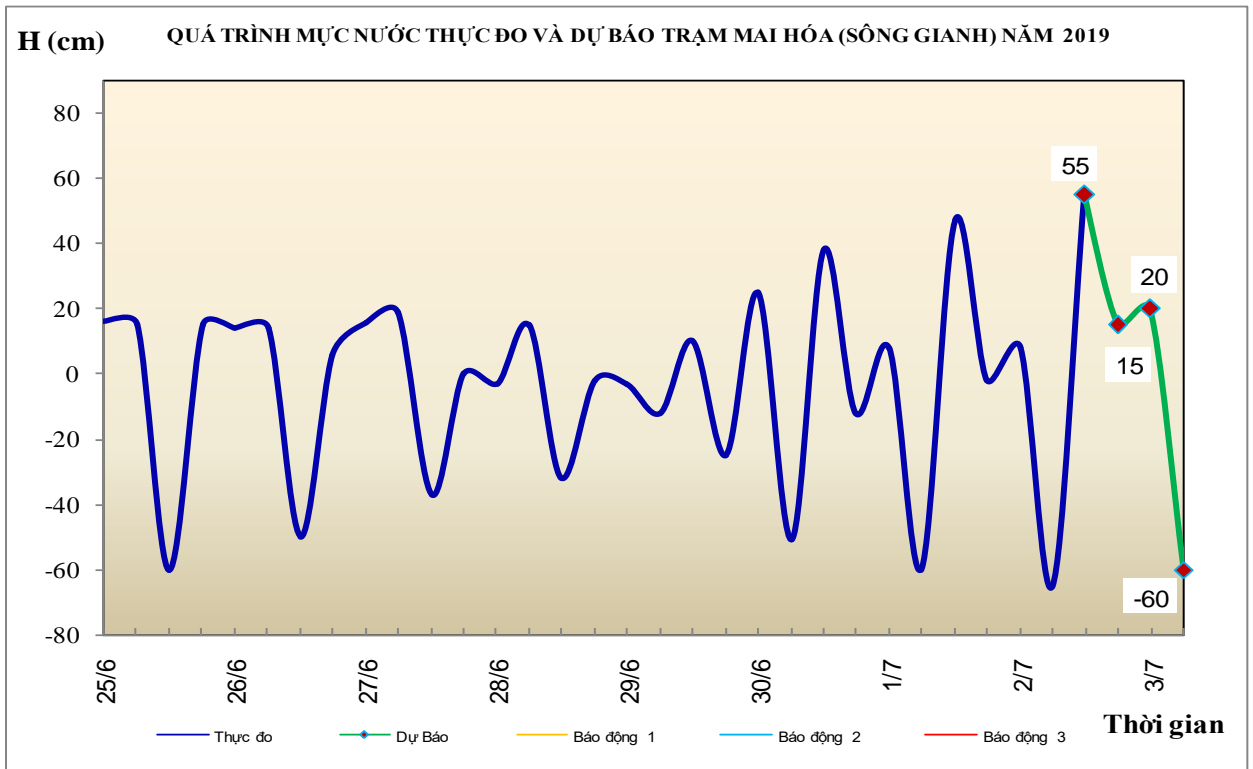
1. Khu vực Bắc Trung Bộ

Tóm tắt tình hình 24 giờ qua	Dự báo 24 giờ tới
1.1. Sông Bưởi: Mức nước biến đổi chậm	Mức nước biến đổi chậm
1.2. Sông Mã: Mức nước trung, thượng lưu sông Mã dao động theo điều tiết của hồ chứa, hạ lưu biến đổi theo triều	Mức nước thượng nguồn sông Mã có dao động, trung lưu dao động theo điều tiết của hồ chứa, hạ lưu biến đổi theo triều
1.3. Sông Chu: Mức nước sông Chu biến đổi chậm	Mức nước sông Chu có dao động nhỏ.
1.4. Sông Cả: Mức nước trung và thượng lưu sông Cả biến đổi chậm, hạ lưu dao động theo triều	Từ tối và đêm nay, mức nước trung, thượng lưu sông Cả sẽ lên, hạ lưu dao động theo triều
1.5. Sông La: Mức nước trên sông Ngàn Sâu, sông Ngàn Phố biến đổi chậm, sông La dao động theo triều	Từ tối và đêm nay, mức nước sông Ngàn Sâu, Ngàn Phố sẽ lên, sông La dao động theo triều
Cảnh báo: Từ đêm ngày 2/7 đến ngày 5/7, trên các sông suối nhỏ từ Thanh Hóa đến Hà Tĩnh khả năng xuất hiện một đợt lũ nhỏ với biên độ từ 2-5m. Nguy cơ cao xảy ra lũ quét, sạt lở đất ở vùng núi, ngập lụt ở vùng vùng trũng thấp khu vực trên.	



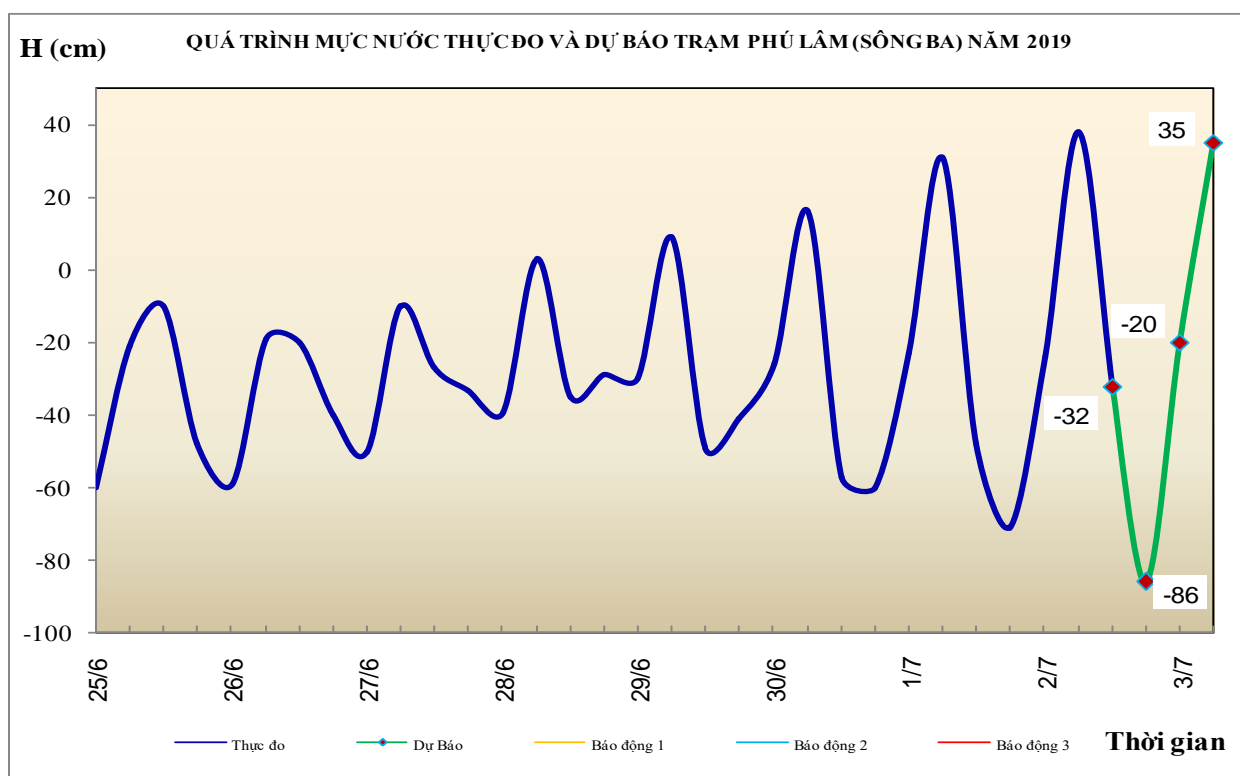
2.

Tóm tắt tình hình 24 giờ qua	Dự báo 24 giờ tới
2.1. Sông Gianh: Mức nước biến đổi chậm	Mức nước có dao động
2.2. Sông Hương: Mức nước biến đổi chậm	Mức nước có dao động
2.3. Sông Vu Gia - Thu Bồn: Mức nước biến đổi chậm.	Mức nước biến đổi chậm.
2.4. Sông Trà Khúc: Mức nước biến đổi chậm, tại trạm Trà Khúc xuống thấp nhất trong chuỗi số liệu quan trắc cùng kỳ -0,09m (19h/01/7)	Mức nước biến đổi chậm.
2.5. Các sông khác: Mức nước biến đổi chậm.	Mức nước biến đổi chậm.
Cảnh báo: Từ đêm nay đến ngày 4/7, trên các sông suối nhỏ ở Quảng Bình, Quảng Trị có khả năng xuất hiện một đợt lũ nhỏ. Nguy cơ cao xảy ra lũ quét, sạt lở đất ở vùng núi, ngập úng ở vùng vùng trũng thấp khu vực trên.	



3. Khu vực Nam Trung Bộ

Tóm tắt tình hình 24 giờ qua	Dự báo 24 giờ tới
3.1. Sông Côn: Mức nước biến đổi chậm.	Mức nước biến đổi chậm.
3.2. Sông Ba: Thượng, trung lưu biến đổi chậm, hạ lưu dao động theo điều tiết của thủy điện.	Thượng, trung lưu biến đổi chậm, hạ lưu dao động theo điều tiết của thủy điện.
3.3. Sông Cái Nha Trang: Mức nước biến đổi chậm.	Mức nước biến đổi chậm.
3.4. Các sông khác: Mức nước biến đổi chậm.	<i>Trên các sông suối nhỏ thuộc tỉnh Phú Yên, Bình Thuận có khả năng xuất hiện lũ cục bộ</i>

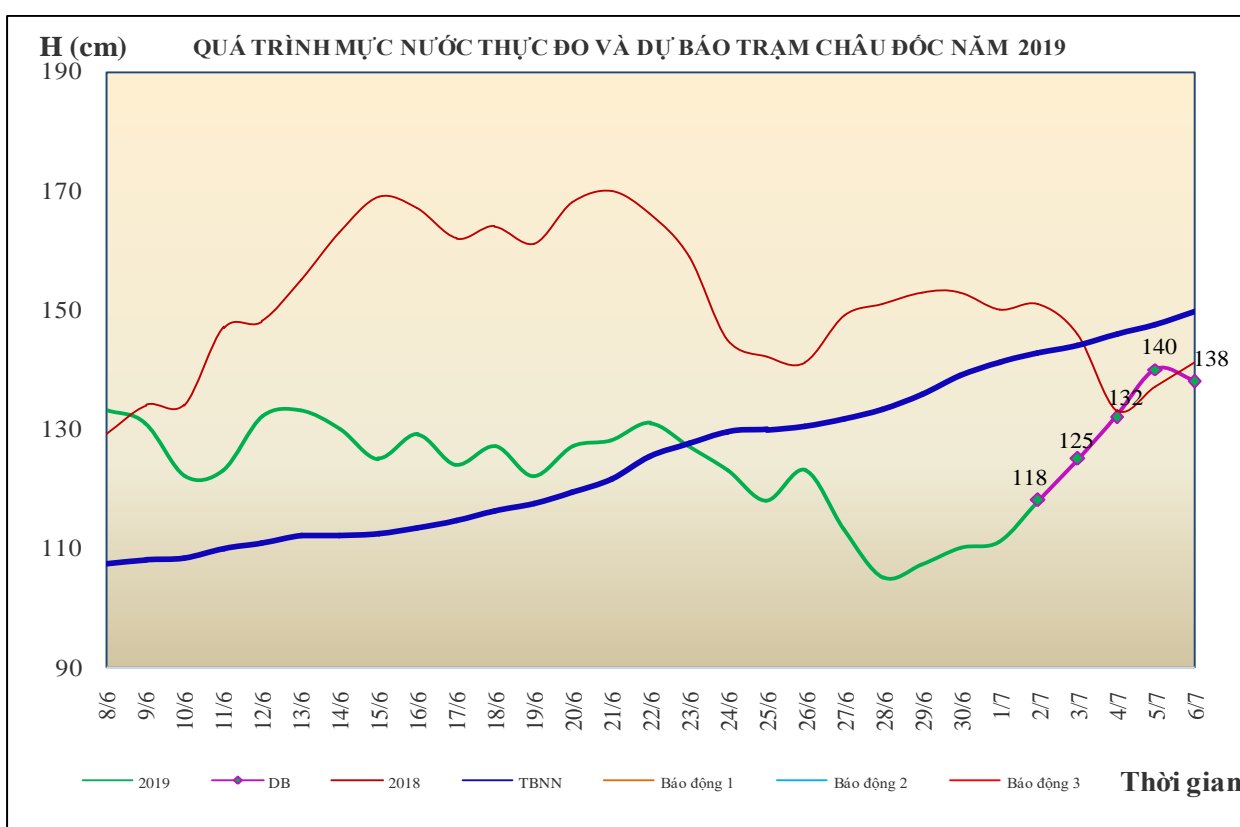
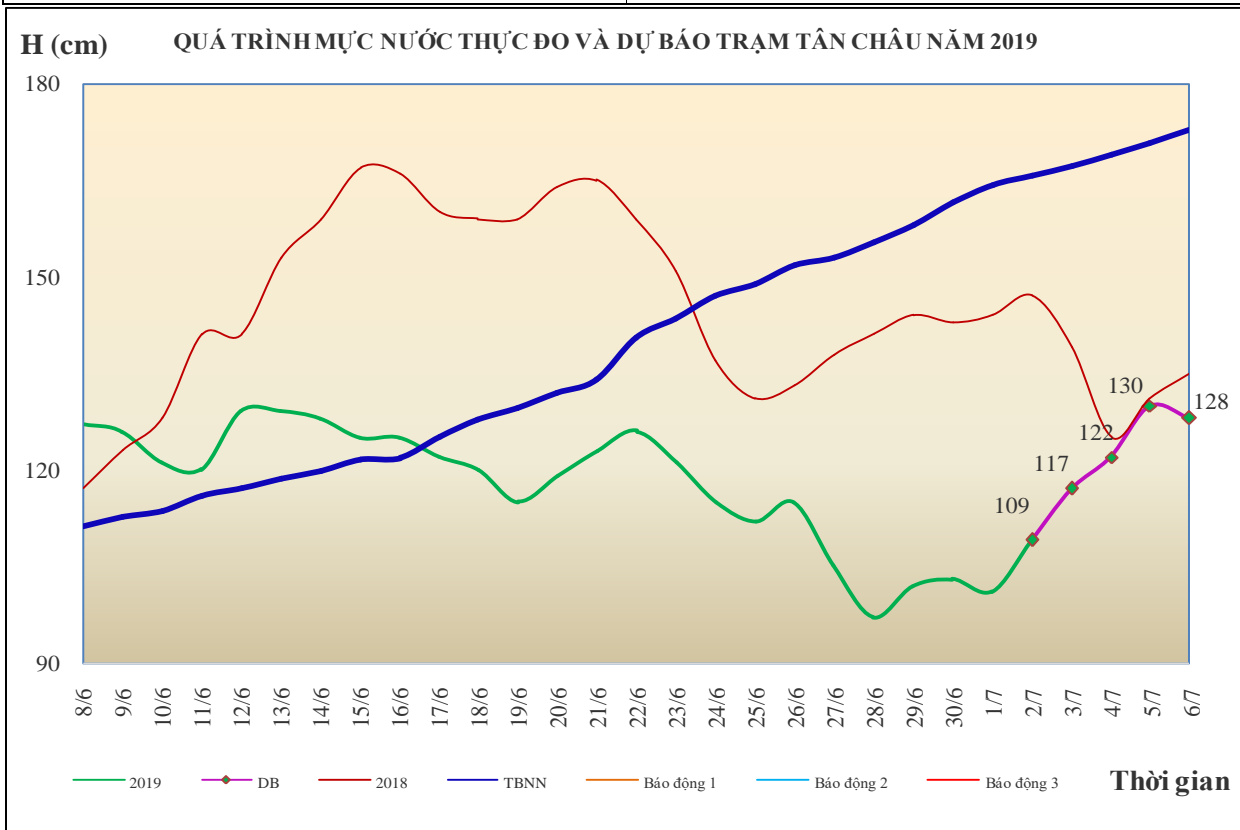


4. Khu vực Tây Nguyên

Tóm tắt tình hình 24 giờ qua	Dự báo 24 giờ tới
4.1. Sông Sê San: Mức nước thượng lưu các sông đang lên, hạ lưu dao động theo điều tiết hồ chứa	Mức nước thượng lưu các sông ở KonTum tiếp tục lên, đạt xấp xỉ BĐ1 và trên BĐ1, hạ lưu các sông dao động. <i>Nguy cơ xảy ra sạt lở đất vùng núi, ngập lụt vùng trũng thấp tại các huyện Tu Mơ Rông, Konplong.</i>
4.2. Sông Srêpôk: Mức nước dao động theo điều tiết của hồ chứa	Mức nước dao động theo điều tiết của hồ chứa
4.3. Các sông khác: Mức nước các sông khác có dao động	Mức nước các sông khác có dao động

5. Khu vực Nam Bộ

Tóm tắt tình hình 24 giờ qua	Dự báo
Mức nước sông Cửu Long dao động theo triều. Mức nước cao nhất ngày 01/7, trên sông Tiền tại Tân Châu 1,01m; trên sông Hậu tại Châu Đốc 1,11m.	Trong 3-4 ngày tới, mực nước sông Cửu Long sẽ lên theo triều, sau đó biến đổi chậm. Đến ngày 06/7, mực nước cao nhất ngày tại Tân Châu ở mức 1,28m; tại Châu Đốc ở mức 1,38m.



6. Bảng mực nước thực đo và dự báo

6.1. Khu vực Trung Bộ

Sông	Trạm	Mực nước thực đo (cm)			Mực nước dự báo (cm)			
		19h-01/07	7h-02/07		19h-02/07		7h-03/07	
Mã	Giàng	55	-108	↓	65	↑	-100	↓
Cả	Nam Đàn	79	-51	↓	95	↑	-40	↓
La	Linh Cảm	45	-117	↓	60	↑	-125	↓
Gianh	Mai Hóa	-2	-65	↓	15	↑	-60	↓
Hương	Kim Long	46	51	↑	45	↓	50	↑
Thu Bồn	Câu Lâu	-56	41	↑	-60	↓	45	↑
Trà Khúc	Trà Khúc	-9	39	↑	2	↓	35	↑
Ba	Phú Lâm	-71	38	↑	-86	↓	35	↑

6.2. Khu vực Nam Bộ

Sông	Trạm	Mực nước cao nhất ngày (cm)											
		Thực đo	Dự báo										
		01/07	02/07	03/07	04/07	05/07	06/07						
Sông Tiền	Tân Châu	101	↓	109	↑	117	↑	122	↑	130	↑	128	↓
Sông Hậu	Châu Đốc	111	↑	118	↑	125	↑	132	↑	140	↑	138	↓

Tin phát lúc: 10h30'

**PHÒNG DỰ BÁO THỦY VĂN TRUNG BỘ,
TÂY NGUYÊN VÀ NAM BỘ**

Duyệt bản tin: Phùng Tiến Dũng

Dự báo viên: Huệ, Trang, Tùng, Vân, Thắng