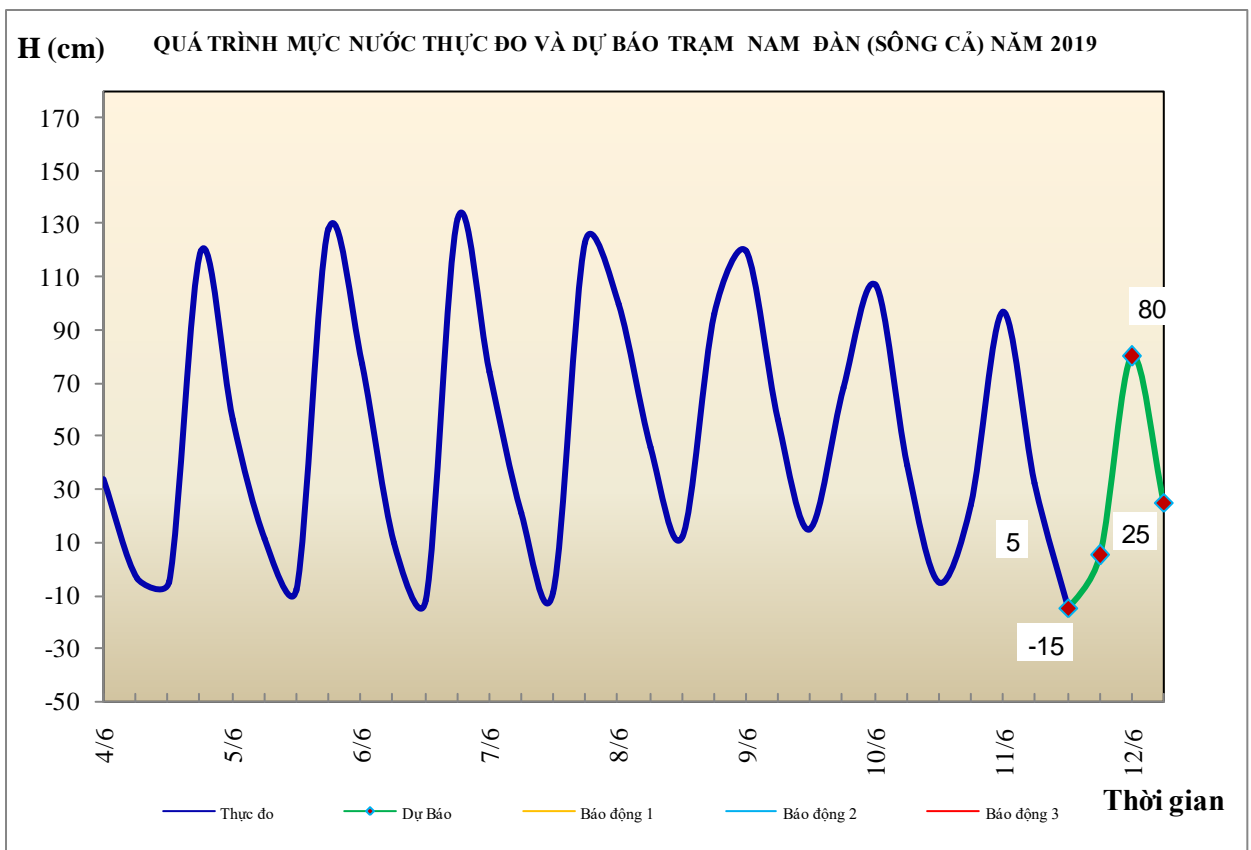


Hà Nội, ngày 11 tháng 6 năm 2019

**BẢN TIN DỰ BÁO THỦY VĂN HẠN NGẮN**  
**CÁC SÔNG TRUNG BỘ, TÂY NGUYÊN VÀ NAM BỘ**

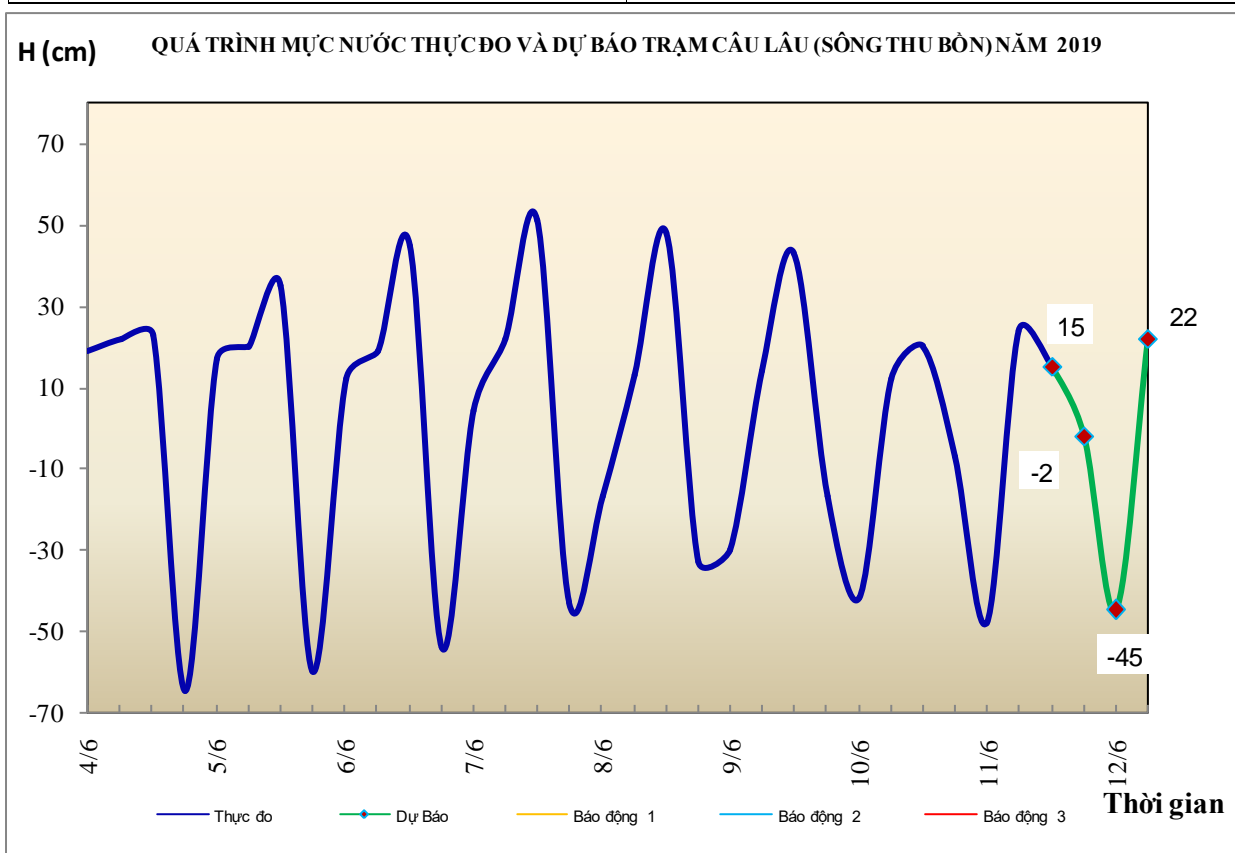
**1. Khu vực Bắc Trung Bộ**

Tóm tắt tình hình 24 giờ qua	Dự báo 24 giờ tới
<b>1.1. Sông Bưởi:</b> Mức nước biến đổi chậm	Mức nước biến đổi chậm
<b>1.2. Sông Mã:</b> Mức nước trung, thượng lưu sông Mã dao động theo điều tiết của hồ chứa, hạ lưu biến đổi theo triều	Mức nước trung, thượng lưu sông Mã dao động theo điều tiết của hồ chứa, hạ lưu biến đổi theo triều
<b>1.3. Sông Chu:</b> Mức nước sông Chu biến đổi chậm	Mức nước sông Chu biến đổi chậm
<b>1.4. Sông Cả:</b> Mức nước trung, thượng lưu sông Cả biến đổi chậm, hạ lưu dao động theo triều	Mức nước trung, thượng lưu sông Cả biến đổi chậm, hạ lưu dao động theo triều
<b>1.5. Sông La:</b> Mức nước trên sông Ngàn Sâu, sông Ngàn Phố biến đổi chậm, sông La dao động theo triều	Mức nước sông Ngàn Sâu và Ngàn Phố biến đổi chậm, sông La dao động theo triều



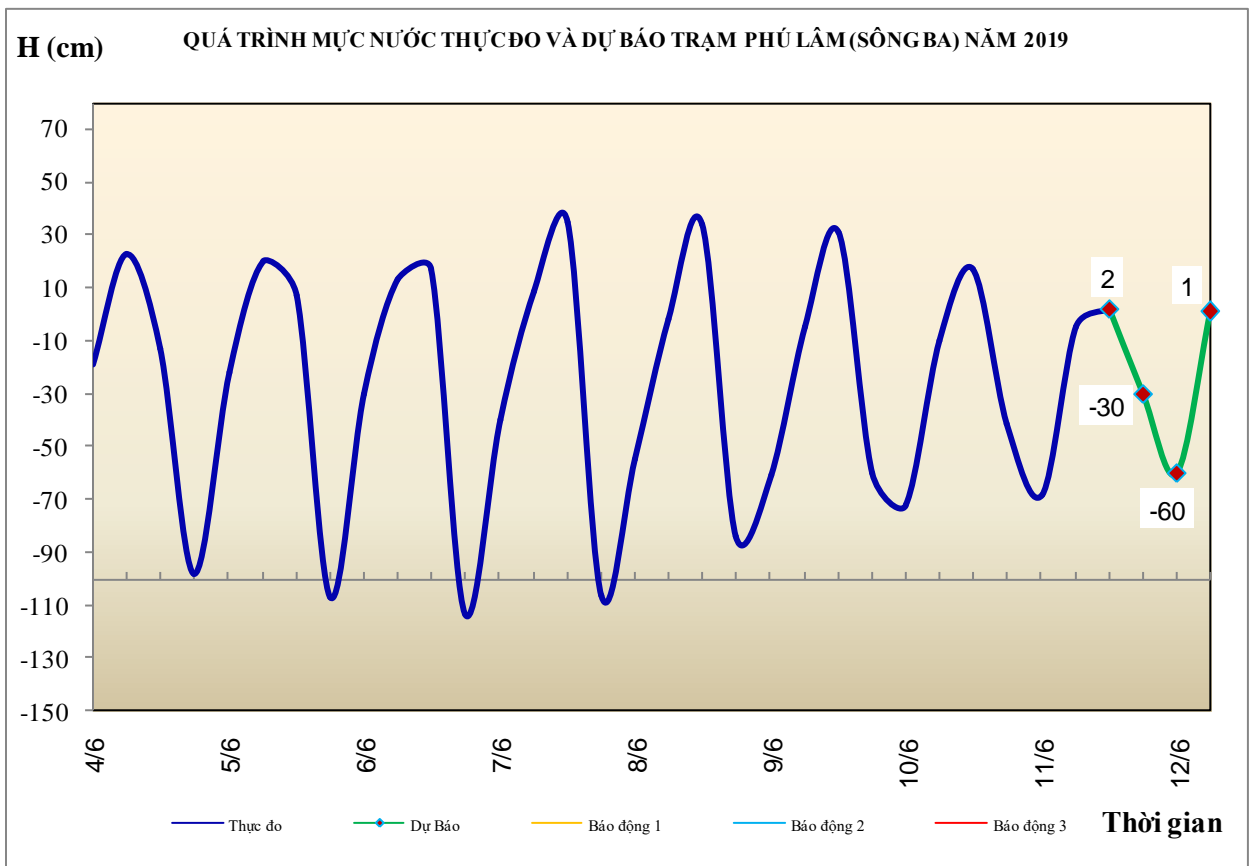
## 2. Khu vực Trung Trung Bộ

Tóm tắt tình hình 24 giờ qua	Dự báo 24 giờ tới
<b>2.1. Sông Gianh:</b> Mức nước biến đổi chậm	Mức nước biến đổi chậm
<b>2.2. Sông Hương:</b> Mức nước biến đổi chậm	Mức nước biến đổi chậm
<b>2.3. Sông Vu Gia - Thu Bồn:</b> Mức nước biến đổi chậm.	Mức nước biến đổi chậm.
<b>2.4. Sông Trà Khúc:</b> Mức nước biến đổi chậm, tại trạm Trà Khúc mức nước xuống thấp nhất 0,01m (11/6) trong chuỗi số liệu quan trắc cùng kỳ.	Mức nước biến đổi chậm
<b>2.5. Các sông khác:</b> Mức nước biến đổi chậm	Mức nước biến đổi chậm



## 3. Khu vực Nam Trung Bộ

Tóm tắt tình hình 24 giờ qua	Dự báo 24 giờ tới
<b>3.1. Sông Kôn:</b> Mức nước biến đổi chậm.	Mức nước biến đổi chậm.
<b>3.2. Sông Ba:</b> Thượng, trung lưu biến đổi chậm, hạ lưu dao động theo điều tiết của thủy điện.	Thượng, trung lưu biến đổi chậm, hạ lưu dao động theo điều tiết của thủy điện.
<b>3.3. Sông Cái Nha Trang:</b> Mức nước biến đổi chậm.	Mức nước biến đổi chậm.
<b>3.4. Các sông khác:</b> Mức nước biến đổi chậm.	Mức nước biến đổi chậm.

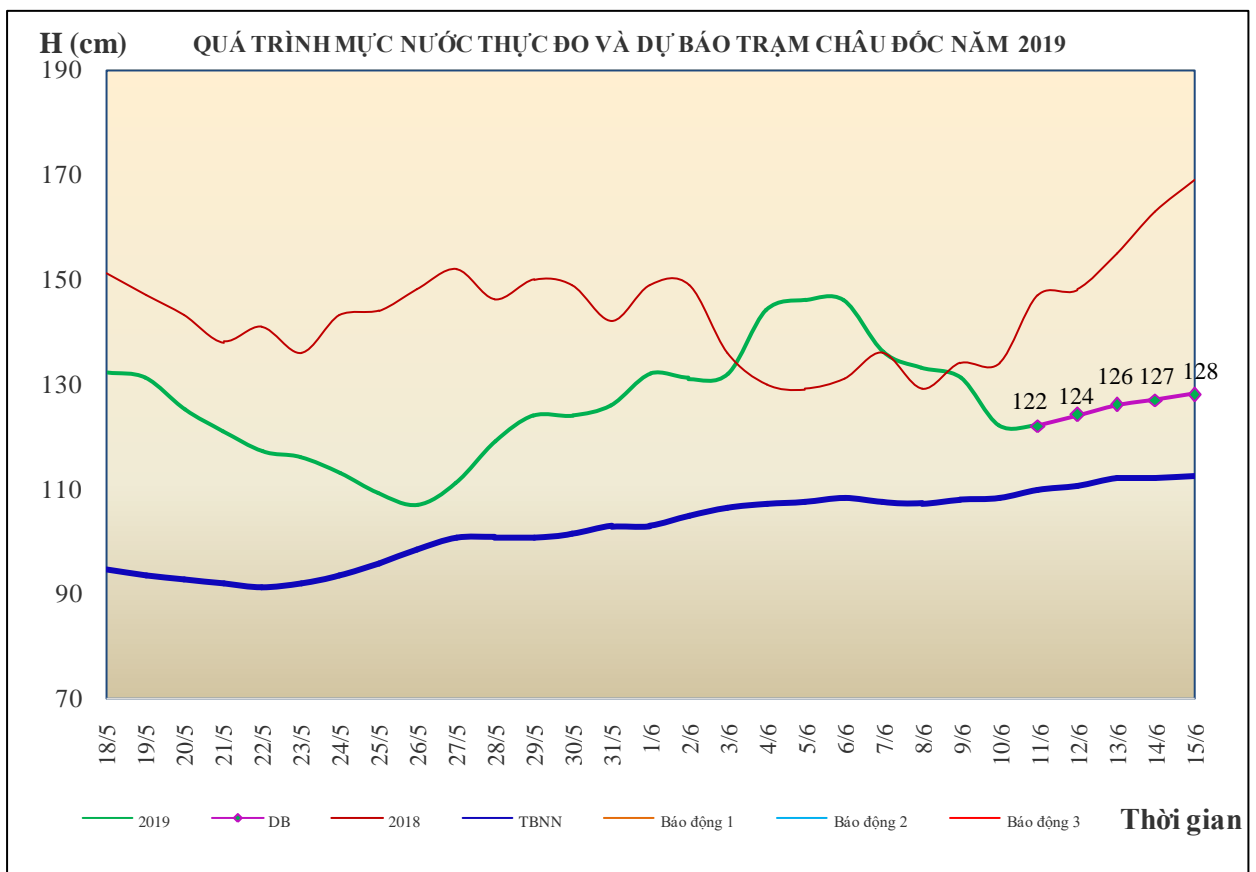
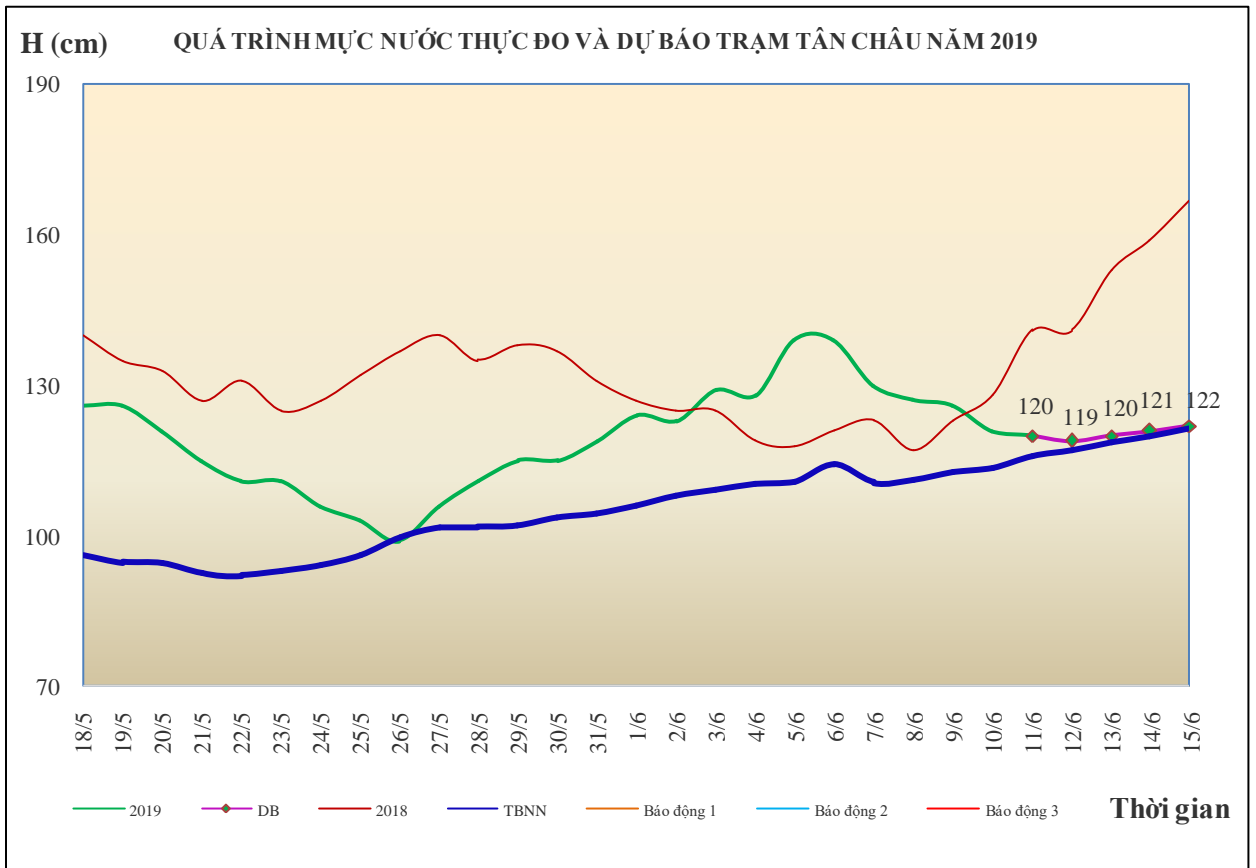


#### 4. Khu vực Tây Nguyên

Tóm tắt tình hình 24 giờ qua	Dự báo 24 giờ tới
<b>4.1. Sông Sê San:</b> Mức nước sông dao động theo điều tiết của hồ chứa	Mức nước sông dao động theo điều tiết của hồ chứa
<b>4.2. Sông Srêpôk:</b> Mức nước dao động theo điều tiết của hồ chứa	Mức nước dao động theo điều tiết của hồ chứa
<b>4.3. Các sông khác:</b> Mức nước các sông khác có dao động	Mức nước các sông khác có dao động

#### 5. Khu vực Nam Bộ

Tóm tắt tình hình 24 giờ qua	Dự báo
Mức nước sông Cửu Long đang xuống theo triều. Mức nước cao nhất ngày 10/6, trên sông Tiền tại Tân Châu 1,21m; trên sông Hậu tại Châu Đốc 1,22m.	Mức nước sông Cửu Long biến đổi chậm theo triều. Đến ngày 15/6, mức nước cao nhất ngày tại Tân Châu ở mức 1,22m; tại Châu Đốc ở mức 1,28m.



## 6. Bảng mực nước thực đo và dự báo

### 6.1. Khu vực Trung Bộ

Sông	Trạm	Mực nước thực đo (cm)			Mực nước dự báo (cm)			
		19h-10/06	7h-11/06		19h-11/06		7h-12/06	
Mã	Giàng	90	21	↓	75	↑	35	↓
Cả	Nam Đàn	24	32	↓	5	↓	25	↑
La	Linh Cảm	20	5	↓	-10	↓	20	↑
Gianh	Mai Hóa	9	8	↓	-12	↓	15	↑
Hương	Kim Long	44	46	↑	40	↓	45	↑
Thu Bồn	Câu Lâu	-7	24	↓	-2	↓	22	↑
Trà Khúc	Trà Khúc	32	1	↓	30	↑	8	↓
Ba	Phú Lâm	-41	-5	↑	-30	↓	1	↑

### 6.2. Khu vực Nam Bộ

Sông	Trạm	Mực nước cao nhất ngày (cm)											
		Thực đo	Dự báo										
			10/06	11/06	12/06	13/06	14/06	15/06					
Sông Tiền	Tân Châu	121	↓	120	↓	119	↓	120	↑	121	↑	122	↑
Sông Hậu	Châu Đốc	122	↓	122	→	124	↑	126	↑	127	↑	128	↑

Tin phát lúc: 10h30'

Duyệt bản tin: Phùng Tiến Dũng

**PHÒNG DỰ BÁO THỦY VĂN TRUNG BỘ,  
TÂY NGUYÊN VÀ NAM BỘ**

Dự báo viên: Huệ, Trang, Tùng, Vân, Thắng