TỔNG CỤC KHÍ TƯỢNG THỦY VĂN
TRUNG TÂM DỰ BÁO
KHÍ TƯỢNG THỦY VĂN QUỐC GIA
Số: 154/DBQG-TVTB

CỘNG HÒA XÃ HỘI CHỦ NGHĨA VIỆT NAM
Độc lập - Tự do - Hạnh phúc

Hà Nội, ngày 3 tháng 6 năm 2019

BẢN TIN DỰ BÁO THUỶ VĂN HẠN NGẮN CÁC SÔNG TRUNG BỘ, TÂY NGUYÊN VÀ NAM BỘ

1. Khu vực Bắc Trung Bộ

Tóm tắt tình hình 24 giờ qua	Dự báo 24 giờ tới
1.1. Sông Bưởi: Trưa qua (02/06), Mực nước trên sông Bưởi tại Kim Tân đạt đỉnh, đỉnh lũ còn ở mức dưới BĐ1, sau đó xuống	Mực nước tiếp tục xuống
1.2. Sông Mã: Mực nước trung, thượng lưu sông Mã có dao động, hạ lưu sông Mã tại Giàng dao động theo triều	Mực nước trung, thượng lưu sông Mã có dao động, hạ lưu tại Giàng dao động theo triều
1.3. Sông Chu: Mực nước hạ lưu sông Chu đang xuống	Mực nước tiếp tục xuống
1.4. Sông Cả: Mực nước trung và thượng lưu sông Cả biến đổi chậm, hạ lưu dao động theo triều	Mực nước trung và thượng lưu sông Cả biến đổi chậm, hạ lưu dao động theo triều
1.5. Sông La: Mực nước trên sông Ngàn Sâu, sông Ngàn Phố biến đổi chậm, mực nước sông La dao động theo triều	Mực nước sông Ngàn Sâu, Ngàn Phố biến đổi chậm, sông La dao động theo triều

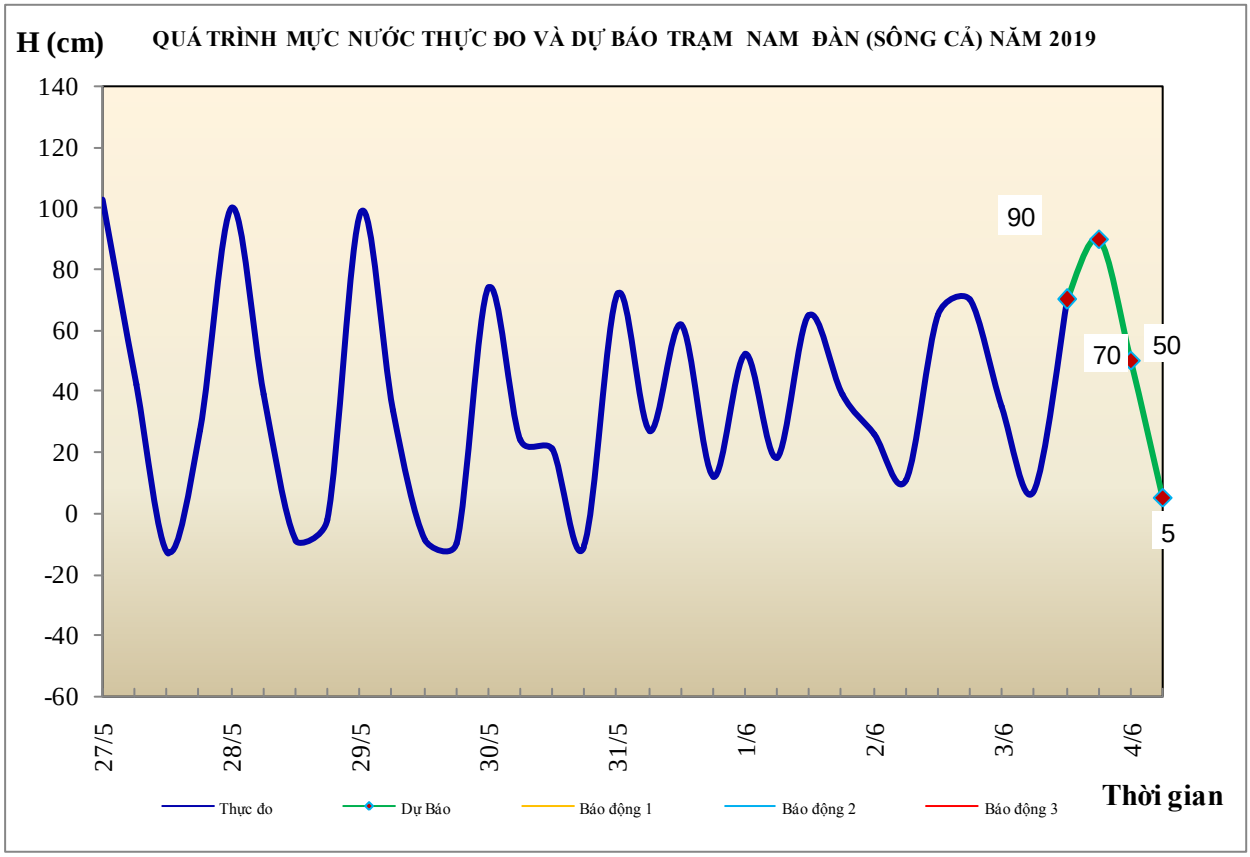

2. Khu vực Trung Trung Bộ

Tóm tắt tình hình 24 giờ qua	Dự báo 24 giờ tới
2.1. Sông Gianh: Mực nước biến đổi chậm	Mực nước biến đổi chậm
2.2. Sông Hương: Mực nước biến đổi chậm	Mực nước biến đổi chậm
2.3. Sông Vu Gia - Thu Bồn: Mực nước biến đổi chậm.	Mực nước biến đổi chậm.
2.4. Sông Trà Khúc: Mực nước biến đổi chậm	Mực nước biến đổi chậm
2.5. Các sông khác: Mực nước biến đổi chậm	Mực nước biến đổi chậm

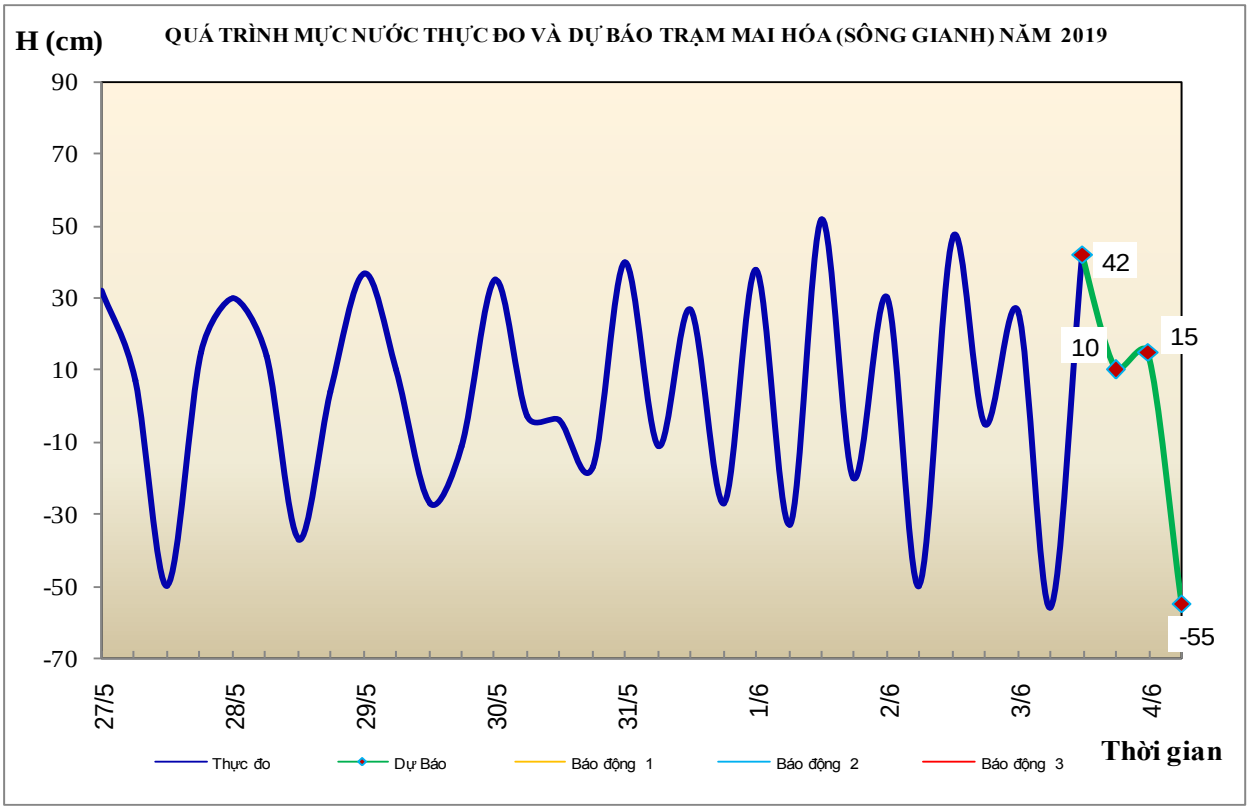

3. Khu vực Nam Trung Bộ

Tóm tắt tình hình 24 giờ qua	Dự báo 24 giờ tới
3.1. Sông Kôn: Mực nước biến đổi chậm.	Mực nước biến đổi chậm.
3.2. Sông Ba: Thượng, trung lưu biến đổi chậm, hạ lưu dao động theo điều tiết của thủy điện.	Thượng, trung lưu biến đổi chậm, hạ lưu dao động theo điều tiết của thủy điện.
3.3. Sông Cái Nha Trang: Mực nước biến đổi chậm.	Mực nước biến đổi chậm.
3.4. Các sông khác: Mực nước trên sông Lũy tại Sông Lũy có dao động nhỏ. Mực nước các sông khác biến đổi chậm.	Mực nước các sông khác biến đổi chậm.

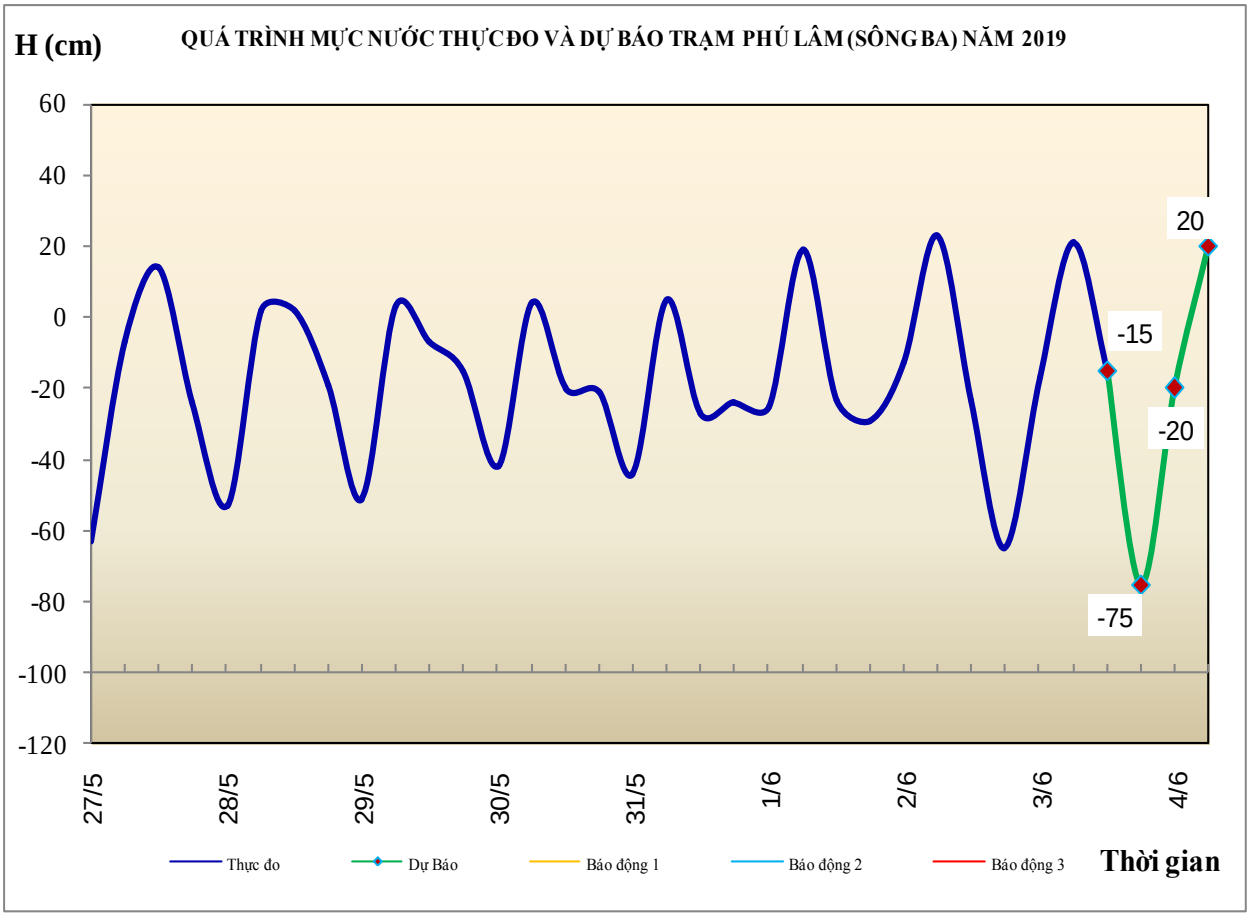

4. Khu vực Tây Nguyên

Tóm tắt tình hình 24 giờ qua	Dự báo 24 giờ tới
4.1. Sông Sê San: Mực nước sông dao động theo điều tiết của hồ chứa	Mực nước sông dao động theo điều tiết của hồ chứa
4.2. Sông Srêpôk: Mực nước dao động theo điều tiết của hồ chứa	Mực nước dao động theo điều tiết của hồ chứa
4.3. Các sông khác: Mực nước các sông khác có dao động	Mực nước các sông khác có dao động

5. Khu vực Nam Bộ

Tóm tắt tình hình 24 giờ qua	Dự báo
Mực nước sông Cửu Long biến đổi theo triều. Mực nước cao nhất ngày 02/6, trên sông Tiền tại Tân Châu 1,23m; trên sông Hậu tại Châu Đốc 1,31m.	Trong những ngày tới, mực nước sông Cửu Long biến đổi theo triều. Đến ngày 07/6, mực nước cao nhất ngày tại Tân Châu ở mức 1,27m; tại Châu Đốc ở mức 1,36m.

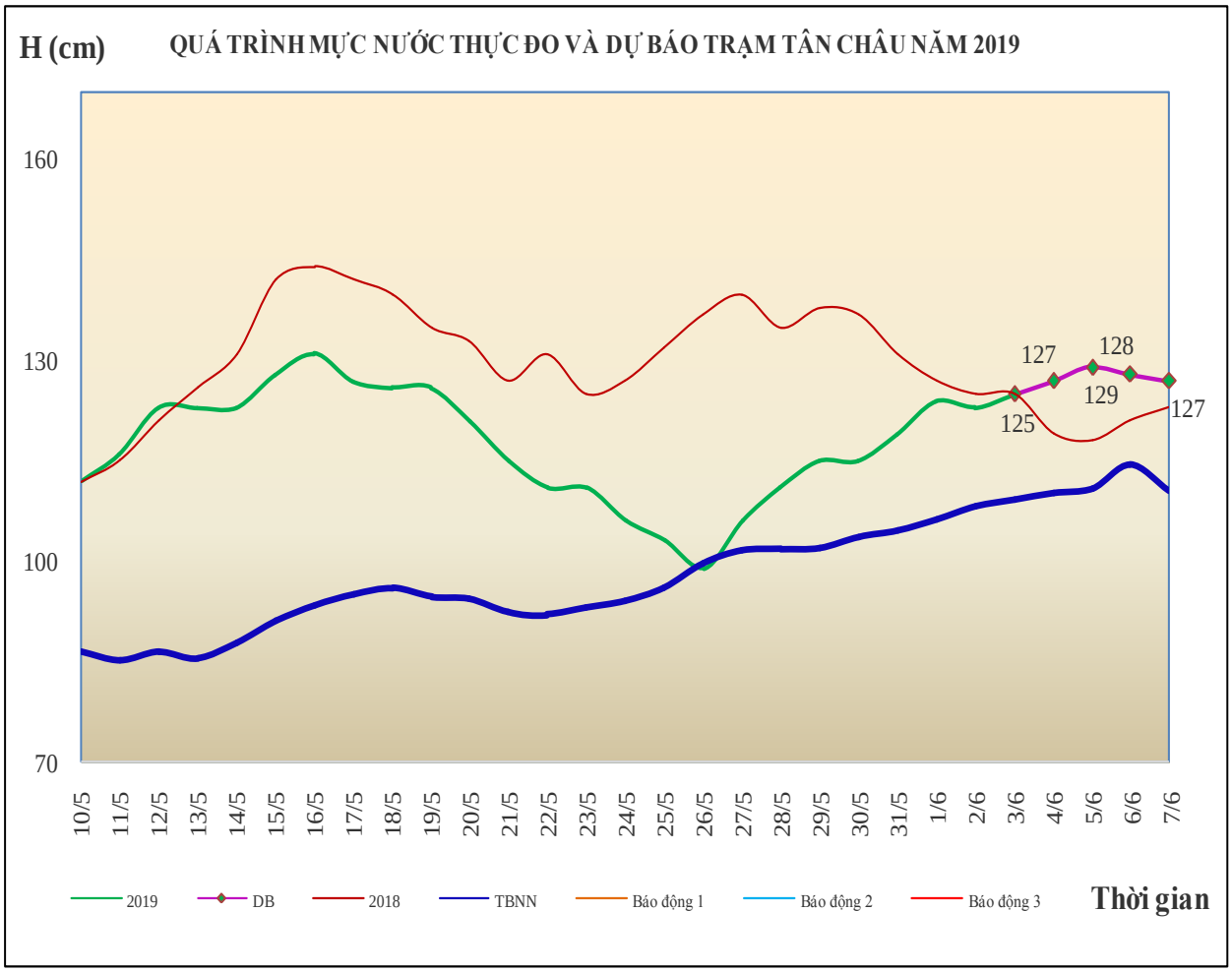
H (cm)
QUÁ TRÌNH MỰC NƯỚC THỰC ĐO VÀ DỰ BÁO TRẠM TÂN CHÂU NĂM 2019
160
130
100
70
127
128
129
125
127
10/5
11/5
12/5
13/5
14/5
15/5
16/5
17/5
18/5
19/5
20/5
21/5
22/5
23/5
24/5
25/5
26/5
27/5
28/5
29/5
30/5
31/5
1/6
2/6
3/6
4/6
5/6
6/6
7/6
2019
DB
2018
TBNN
Báo động 1
Báo động 2
Báo động 3
Thời gian

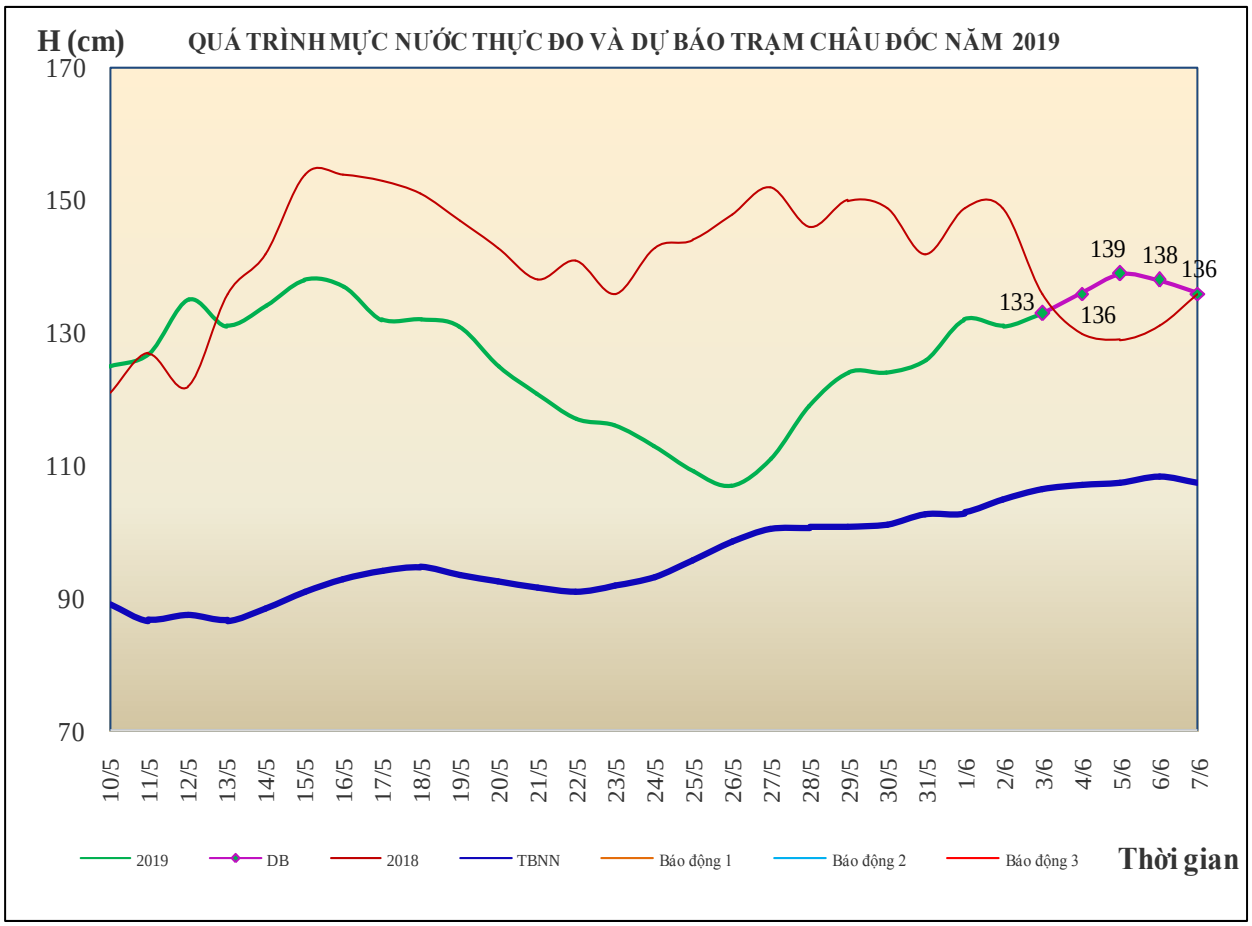
H (cm)
QUÁ TRÌNH MỰC NƯỚC THỰC ĐO VÀ DỰ BÁO TRẠM CHÂU ĐỐC NĂM 2019
170
150
130
110
90
70
139
138
136
133
136
10/5
11/5
12/5
13/5
14/5
15/5
16/5
17/5
18/5
19/5
20/5
21/5
22/5
23/5
24/5
25/5
26/5
27/5
28/5
29/5
30/5
31/5
1/6
2/6
3/6
4/6
5/6
6/6
7/6
2019
DB
2018
TBNN
Báo động 1
Báo động 2
Báo động 3
Thời gian

6. Bảng mực nước thực đo và dự báo

6.1. Khu vực Trung Bộ

Sông	Trạm	Mực nước thực đo (cm)		Mực nước dự báo (cm)	
		19h-02/06	7h-03/06	19h-03/06	7h-04/06
Mã	Giàng	96	15 ↓	95 ↑	10 ↓
Cả	Nam Đàn	70	7 ↓	90 ↑	5 ↓
La	Linh Cảm	30	-74 ↓	45 ↑	-80 ↓
Gianh	Mai Hóa	-5	-56 ↓	10 ↑	-55 ↓
Hương	Kim Long	38	44 ↑	40 ↓	45 ↑
Thu Bồn	Câu Lâu	-43	20 ↑	-50 ↓	18 ↑
Trà Khúc	Trà Khúc	19	10 ↓	20 ↑	12 ↓
Ba	Phú Lâm	-65	21 ↑	-75 ↓	20 ↑

6.2. Khu vực Nam Bộ

Sông	Trạm	Mực nước cao nhất ngày (cm)					
		Thực đo	Dự báo				
		02/06	03/06	04/06	05/06	06/06	07/06
Sông Tiền	Tân Châu	123 ↓	125 ↑	127 ↑	129 ↑	128 ↓	127 ↓
Sông Hậu	Châu Đốc	131 ↓	133 ↑	136 ↑	139 ↑	138 ↓	136 ↓

Tin phát lúc: 10h30'

PHÒNG DỰ BÁO THỦY VĂN TRUNG BỘ, TÂY NGUYÊN VÀ NAM BỘ

Duyệt bản tin: Phùng Tiến Dũng

Dự báo viên: Huệ, Trang, Tùng, Vân, Thắng