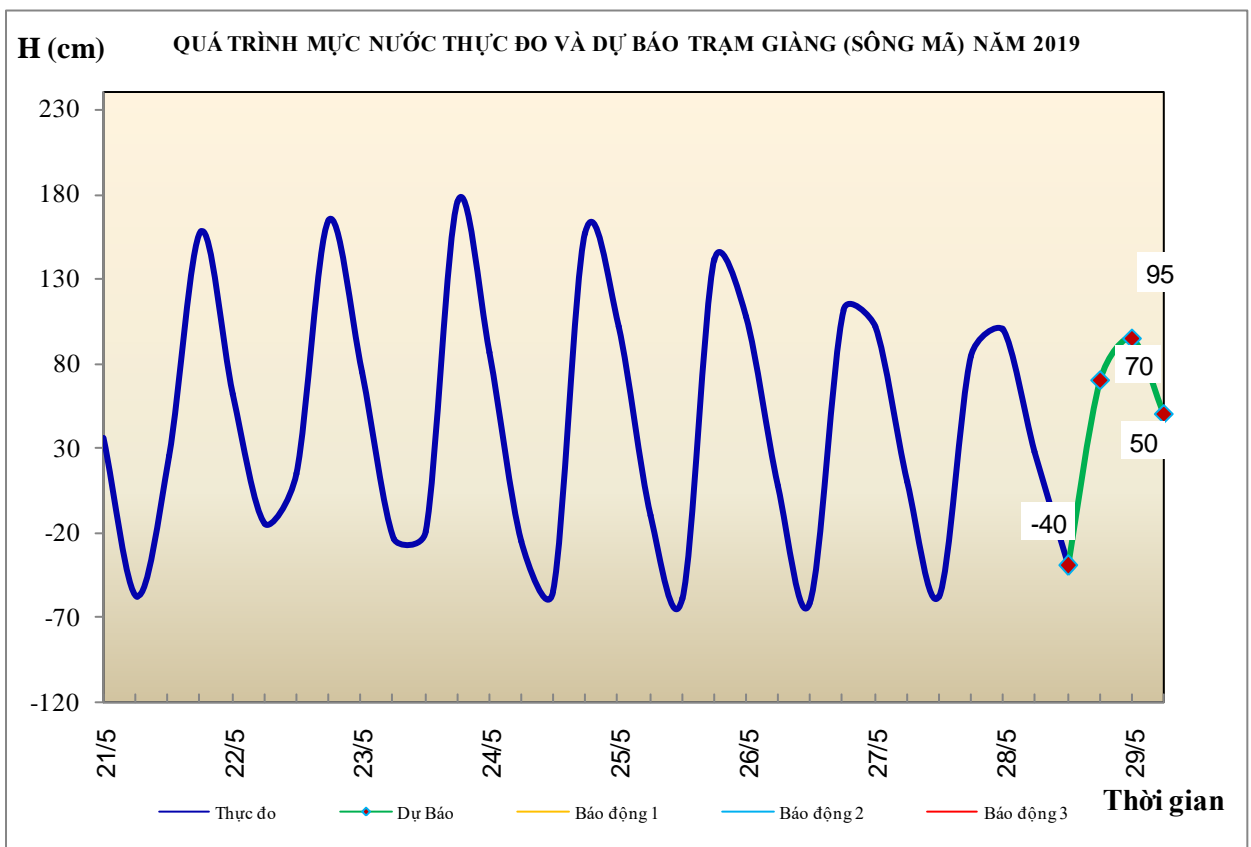


Hà Nội, ngày 28 tháng 5 năm 2019

BẢN TIN DỰ BÁO THỦY VĂN HẠN NGẮN CÁC SÔNG TRUNG BỘ, TÂY NGUYÊN VÀ NAM BỘ

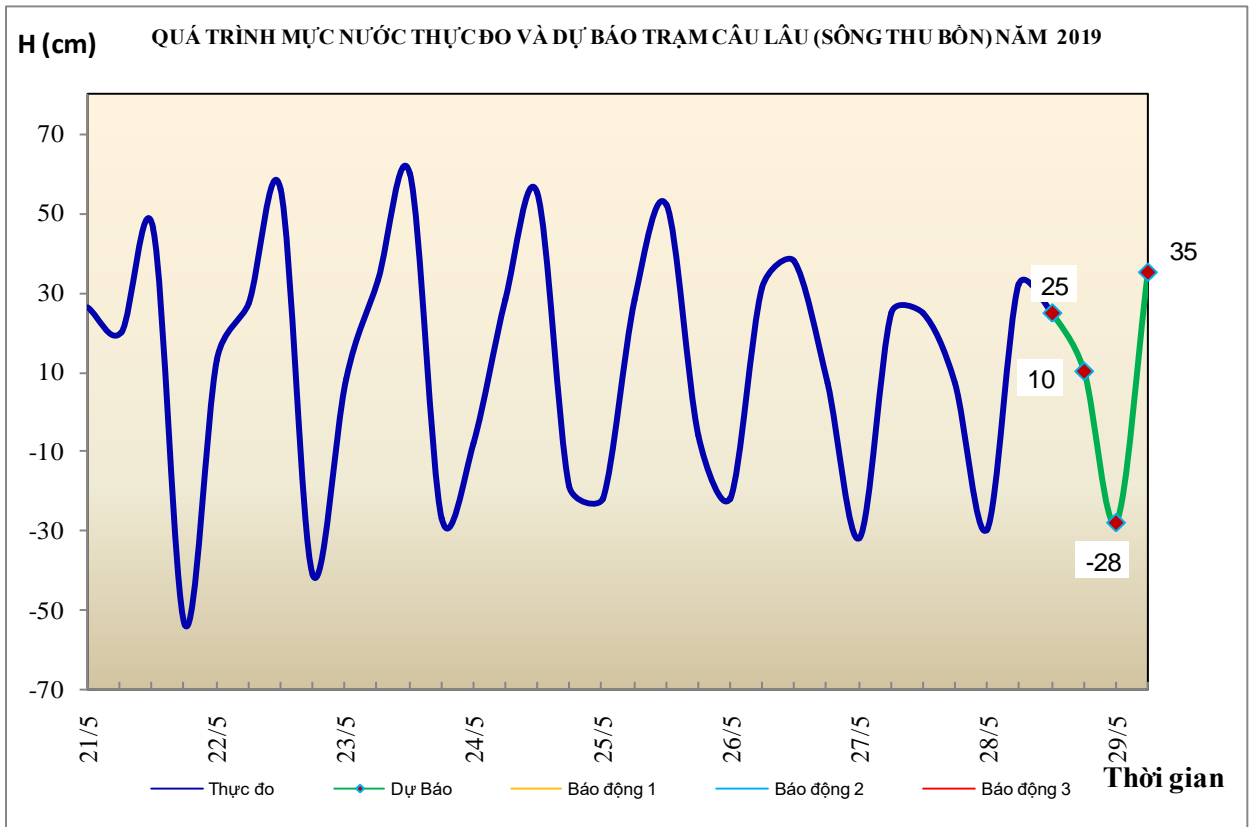
1. Khu vực Bắc Trung Bộ

Tóm tắt tình hình 24 giờ qua	Dự báo 24 giờ tới
1.1. Sông Bưởi: Mức nước biến đổi chậm	Mức nước dao động theo xu thế lên.
1.2. Sông Mã: Mức nước trung, thượng lưu sông Mã có dao động theo điều tiết của hồ chứa, hạ lưu biến đổi theo triều	Mức nước trung, thượng lưu sông Mã có dao động theo điều tiết của hồ chứa, hạ lưu biến đổi theo triều
1.3. Sông Chu: Mức nước dao động theo điều tiết của hồ chứa	Mức nước dao động theo điều tiết của hồ chứa
1.4. Sông Cả: Mức nước trung và thượng lưu sông Cả biến đổi chậm, hạ lưu dao động theo triều	Mức nước thượng nguồn sông Cả có dao động, hạ lưu biến đổi chậm theo triều
1.5. Sông La: Mức nước trên sông Ngàn Sâu, sông Ngàn Phố biến đổi chậm, mực nước sông La dao động theo triều	Mức nước sông Ngàn Sâu, Ngàn Phố có dao động, sông La biến đổi chậm theo triều
Cảnh báo: Hôm nay, ngày mai (29/5), trên các sông suối nhỏ từ Thanh Hóa đến Hà Tĩnh có khả năng xuất hiện một đợt lũ, biên độ lũ lên trên các sông từ 2-4m; nguy cơ cao xảy ra lũ quét, sạt lở đất vùng núi, ngập lụt vùng trũng thấp ở khu vực trên.	



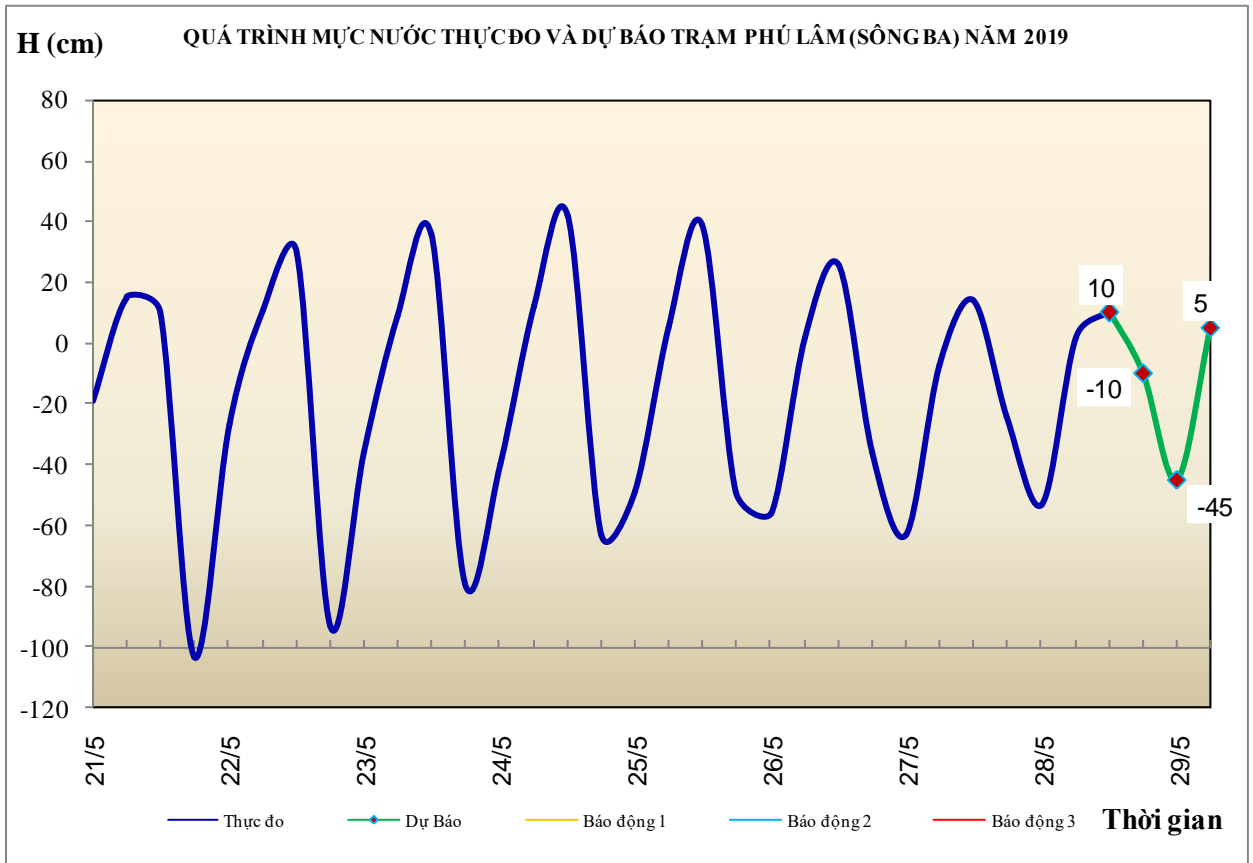
2. Khu vực Trung Trung Bộ

Tóm tắt tình hình 24 giờ qua	Dự báo 24 giờ tới
2.1. Sông Gianh: Mức nước biến đổi chậm	Mức nước biến đổi chậm
2.2. Sông Hương: Mức nước biến đổi chậm	Mức nước biến đổi chậm
2.3. Sông Vu Gia - Thu Bồn: Mức nước biến đổi chậm.	Mức nước biến đổi chậm
2.4. Sông Trà Khúc: Mức nước biến đổi chậm	Mức nước biến đổi chậm
2.5. Các sông khác: Mức nước biến đổi chậm	Mức nước biến đổi chậm



3. Khu vực Nam Trung Bộ

Tóm tắt tình hình 24 giờ qua	Dự báo 24 giờ tới
3.1. Sông Kôn: Mức nước biến đổi chậm.	Mức nước biến đổi chậm.
3.2. Sông Ba: Thượng, trung lưu biến đổi chậm, hạ lưu dao động theo điều tiết của thủy điện.	Thượng, trung lưu biến đổi chậm, hạ lưu dao động theo điều tiết của thủy điện.
3.3. Sông Cái Nha Trang: Mức nước biến đổi chậm.	Mức nước biến đổi chậm.
3.4. Các sông khác: Mức nước trên sông Lũy tại Sông Lũy có dao động. Mức nước các sông khác biến đổi chậm.	Mức nước biến đổi chậm.

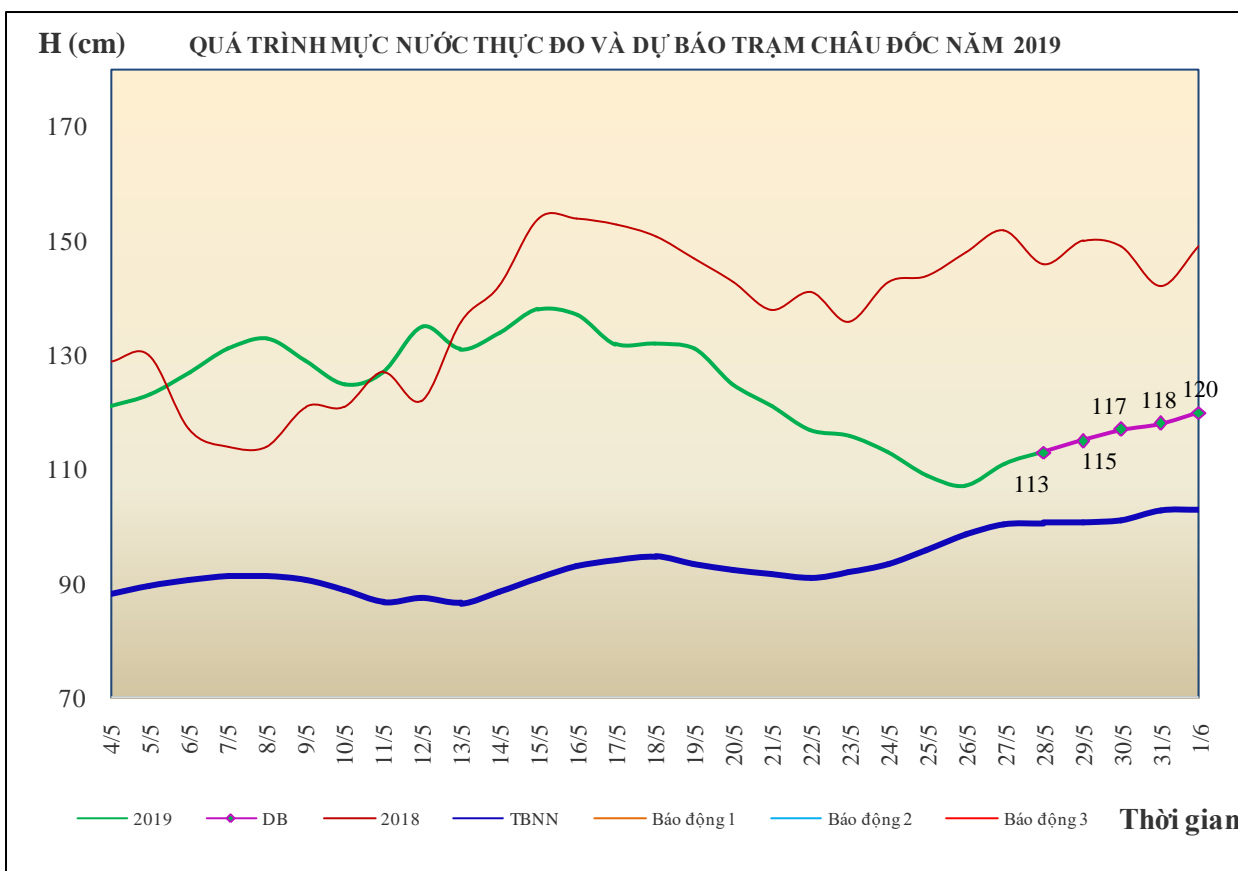
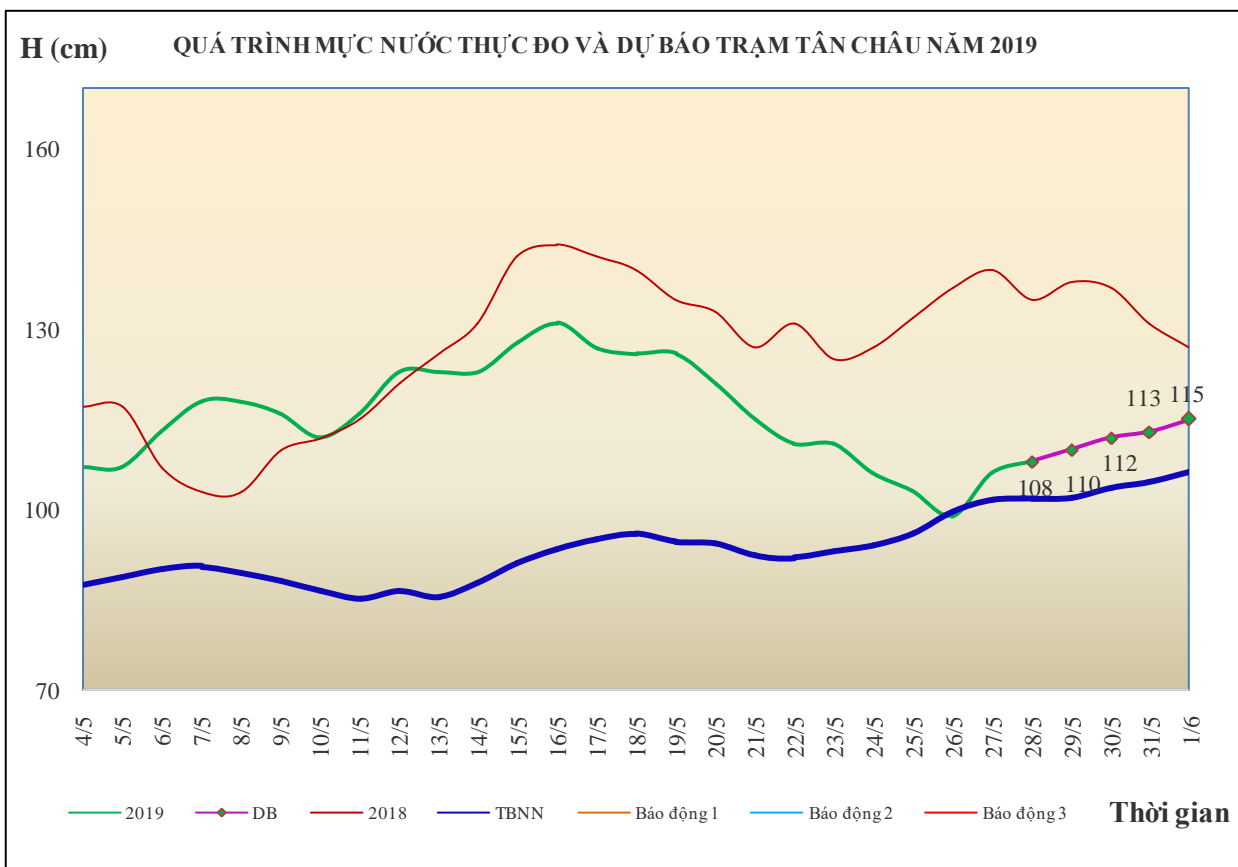


4. Khu vực Tây Nguyên

Tóm tắt tình hình 24 giờ qua	Dự báo 24 giờ tới
4.1. Sông Sê San: Mức nước dao động theo điều tiết hồ chứa.	Mức nước dao động theo điều tiết hồ chứa.
4.2. Sông Srêpôk: Mức nước dao động theo điều tiết của hồ chứa	Mức nước dao động theo điều tiết của hồ chứa
4.3. Các sông khác: Mức nước trên các sông biến đổi chậm	Mức nước trên các sông biến đổi chậm

5. Khu vực Nam Bộ

Tóm tắt tình hình 24 giờ qua	Dự báo
Mức nước sông Cửu Long dao động theo triều. Mức nước cao nhất ngày 27/5, trên sông Tiền tại Tân Châu 1,06m; trên sông Hậu tại Châu Đốc 1,11m.	Trong những ngày tới, mức nước sông Cửu Long lên dần theo triều. Đến ngày 01/6, mức nước cao nhất ngày tại Tân Châu ở mức 1,15m; tại Châu Đốc ở mức 1,2m.



6. Bảng mực nước thực đo và dự báo

6.1. Khu vực Trung Bộ

Sông	Trạm	Mực nước thực đo (cm)			Mực nước dự báo (cm)			
		19h-27/05	7h-28/05		19h-28/05	7h-29/05		
Mã	Giàng	84	28	↓	70	↑	50	↓
Cả	Nam Đàn	27	39	↓	20	↓	50	↑
La	Linh Cảm	17	11	↓	15	↑	15	→
Gianh	Mai Hóa	15	14	↓	10	↓	10	→
Hương	Kim Long	46	43	↑	45	↑	50	↑
Thu Bồn	Câu Lâu	7	32	↑	10	↓	35	↑
Trà Khúc	Trà Khúc	6	3	↓	20	↑	10	↓
Ba	Phú Lâm	-24	2	↑	-10	↓	5	↑

6.2. Khu vực Nam Bộ

Sông	Trạm	Mực nước cao nhất ngày (cm)						
		Thực đo	Dự báo					
		27/05	28/05	29/05	30/05	31/05	01/06	
Sông Tiền	Tân Châu	106	108	110	112	113	115	↑
Sông Hậu	Châu Đốc	111	113	115	117	118	120	↑

Tin phát lúc: 10h30'

Duyệt bản tin: Phùng Tiến Dũng

**PHÒNG DỰ BÁO THỦY VĂN
TRUNG BỘ, TÂY NGUYÊN VÀ NAM BỘ**
Dự báo viên: Huệ, Trang, Tùng, Vân, Thắng