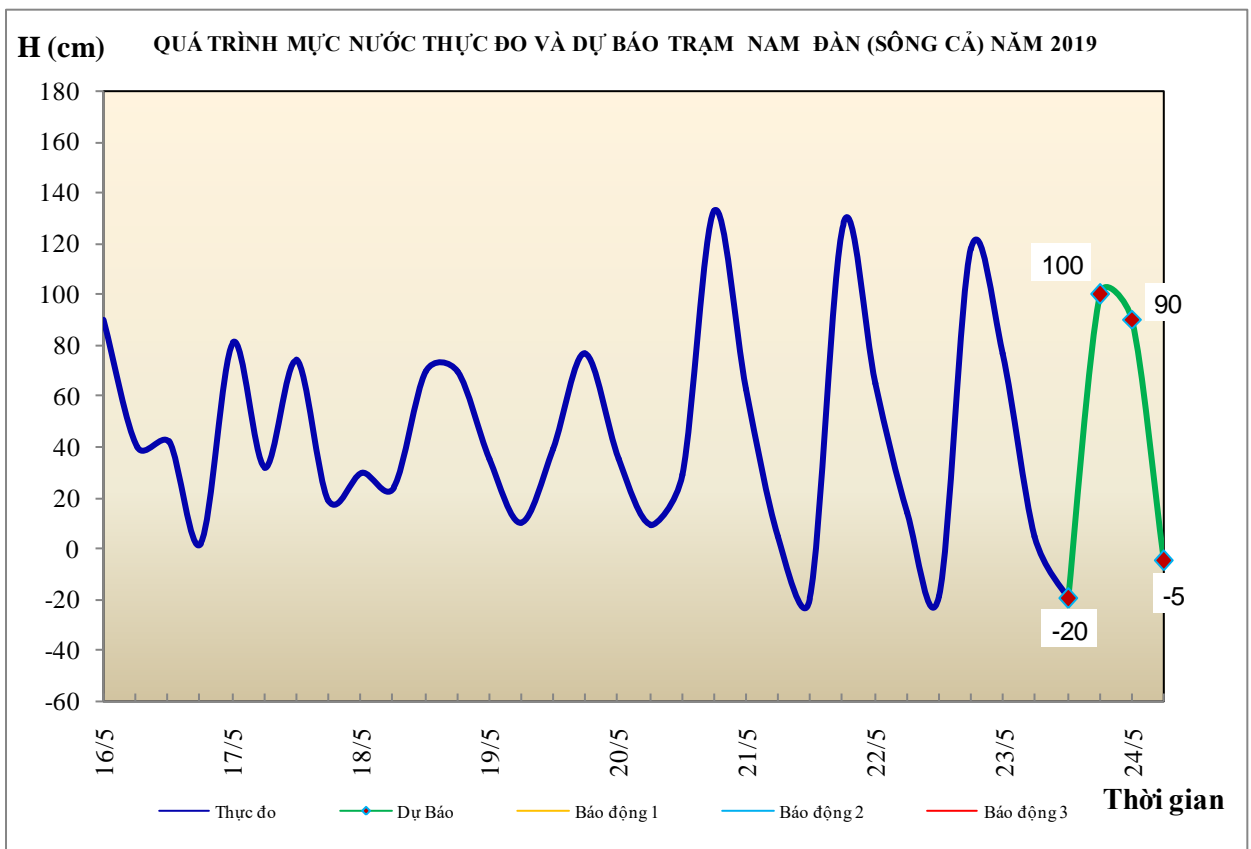


BẢN TIN DỰ BÁO THỦY VĂN HẠN NGẮN CÁC SÔNG TRUNG BỘ, TÂY NGUYÊN VÀ NAM BỘ

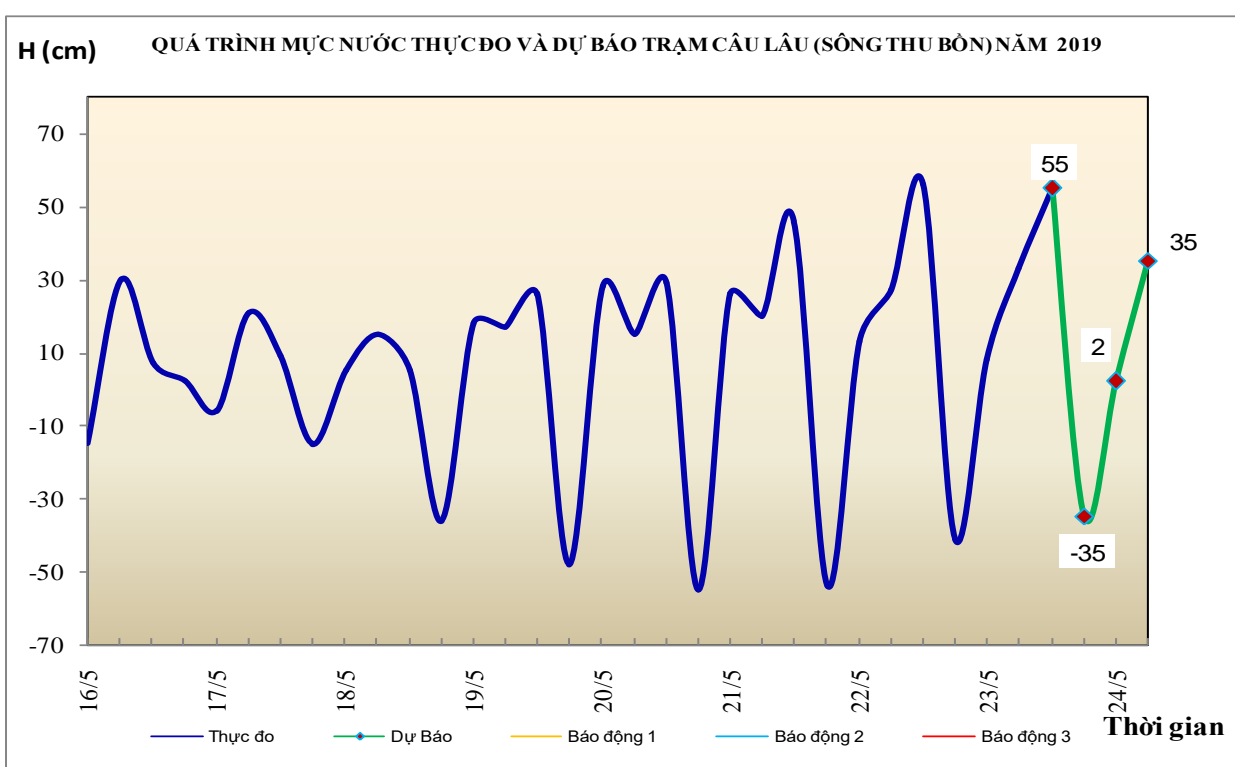
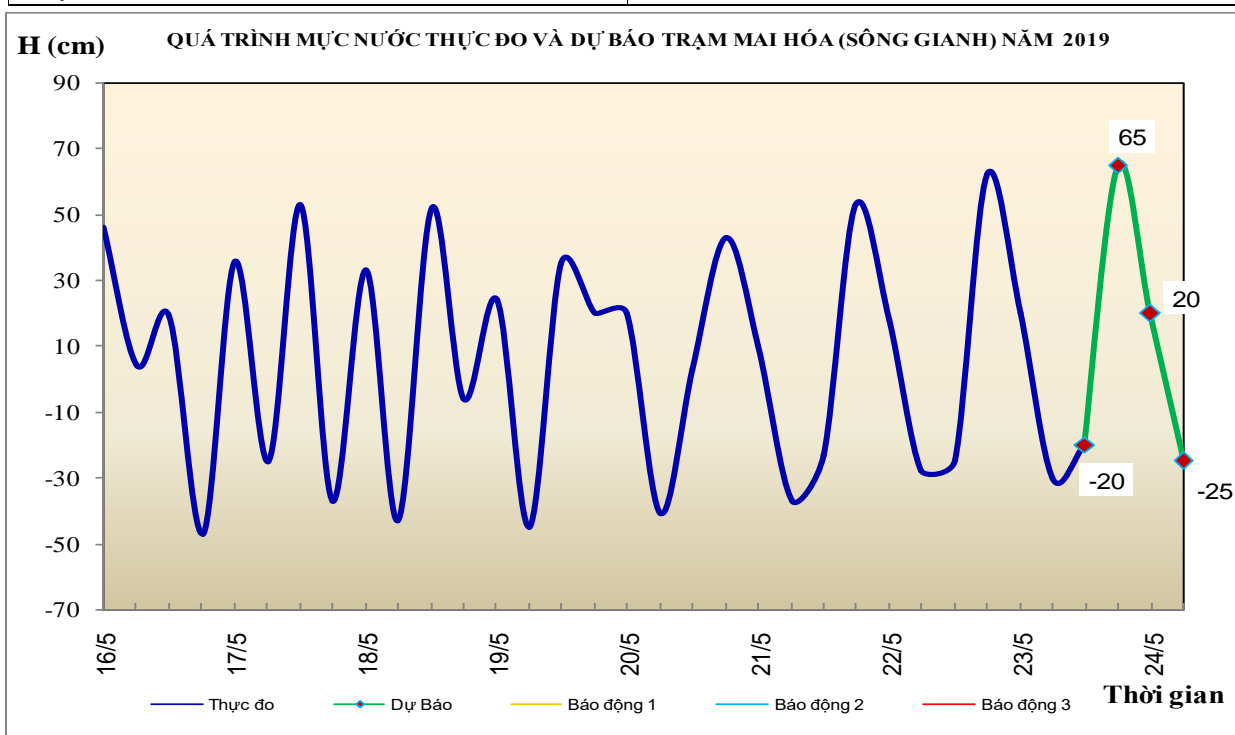
1. Khu vực Bắc Trung Bộ

Tóm tắt tình hình 24 giờ qua	Dự báo 24 giờ tới
1.1. Sông Bưởi: Mức nước đang xuống	Mức nước tiếp tục xuống
1.2. Sông Mã: Mức nước trung, thượng lưu sông Mã có dao động theo điều tiết của hồ chứa, hạ lưu biến đổi theo triều	Mức nước trung, thượng lưu sông Mã có dao động theo điều tiết của hồ chứa, hạ lưu biến đổi theo triều
1.3. Sông Chu: Mức nước có dao động	Mức nước xuống dần
1.4. Sông Cả: Mức nước thượng lưu có dao động nhỏ, trung lưu biến đổi chậm, hạ lưu dao động theo triều	Mức nước thượng nguồn sông Cả biến đổi chậm, hạ lưu dao động theo triều
1.5. Sông La: Mức nước sông Ngàn Sâu, Ngàn Phố biến đổi chậm, sông La dao động theo triều	Mức nước sông Ngàn Sâu, Ngàn Phố biến đổi chậm, sông La dao động theo triều



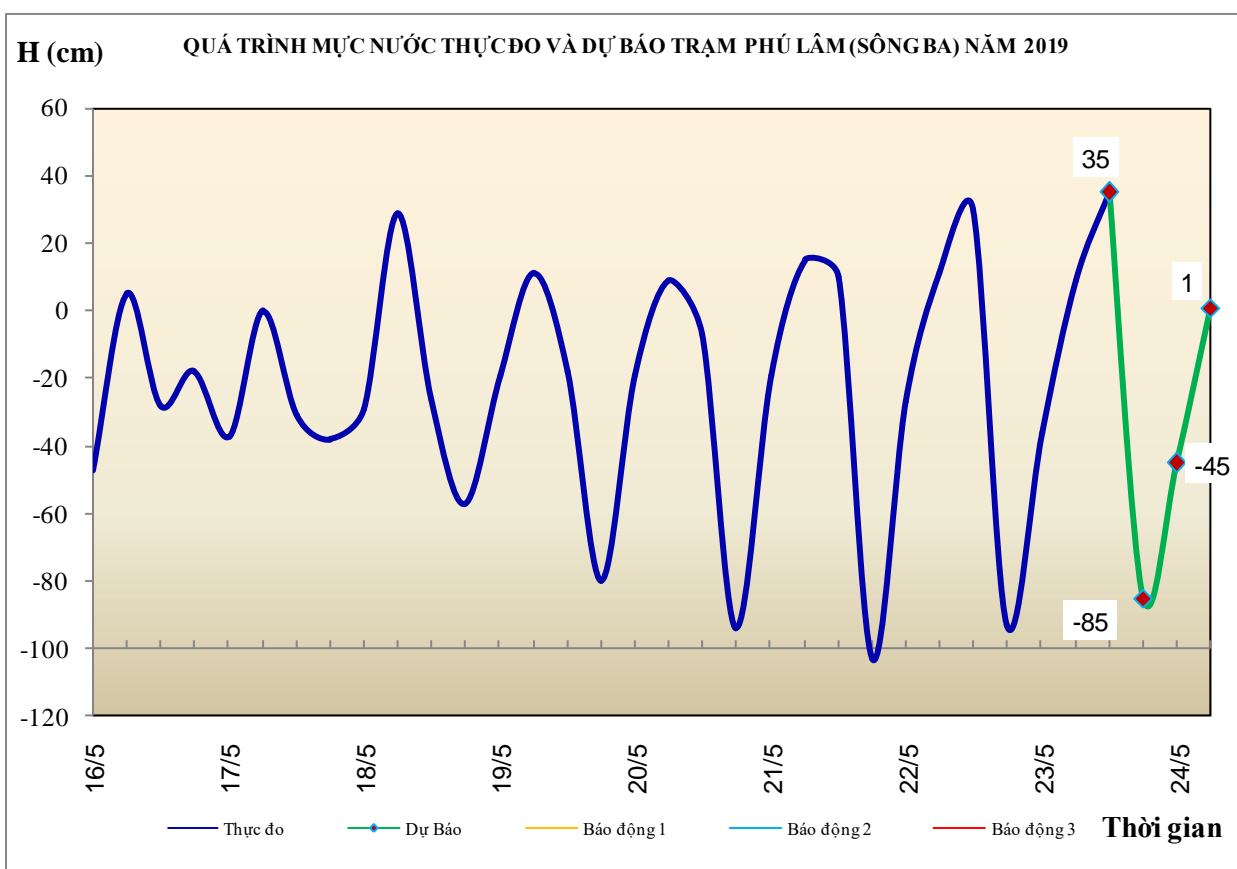
2. Khu vực Trung Trung Bộ

Tóm tắt tình hình 24 giờ qua	Dự báo 24 giờ tới
2.1. Sông Gianh: Mức nước biến đổi chậm	Mức nước biến đổi chậm
2.2. Sông Hương: Mức nước biến đổi chậm	Mức nước biến đổi chậm
2.3. Sông Vu Gia - Thu Bồn: Mức nước biến đổi chậm.	Mức nước biến đổi chậm
2.4. Sông Trà Khúc: Mức nước biến đổi chậm	Mức nước biến đổi chậm
2.5. Các sông khác: Mức nước biến đổi chậm.	Mức nước biến đổi chậm.



3. Khu vực Nam Trung Bộ

Tóm tắt tình hình 24 giờ qua	Dự báo 24 giờ tới
3.1. Sông Kôn: Mức nước biến đổi chậm.	Mức nước biến đổi chậm.
3.2. Sông Ba: Thượng, trung lưu biến đổi chậm, hạ lưu dao động theo điều tiết của thủy điện.	Thượng, trung lưu biến đổi chậm, hạ lưu dao động theo điều tiết của thủy điện.
3.3. Sông Cái Nha Trang: Mức nước biến đổi chậm.	Mức nước biến đổi chậm.
3.4. Các sông khác: Mức nước biến đổi chậm.	Mức nước biến đổi chậm.

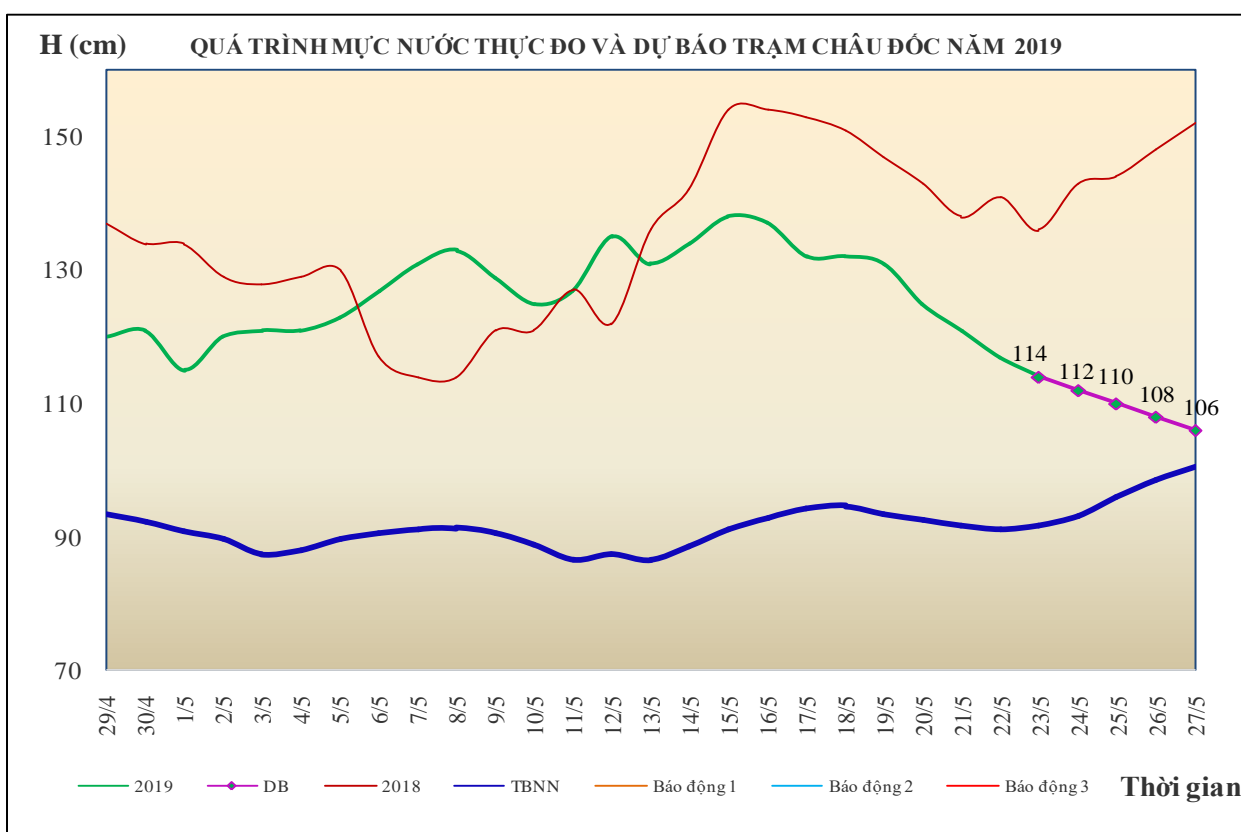
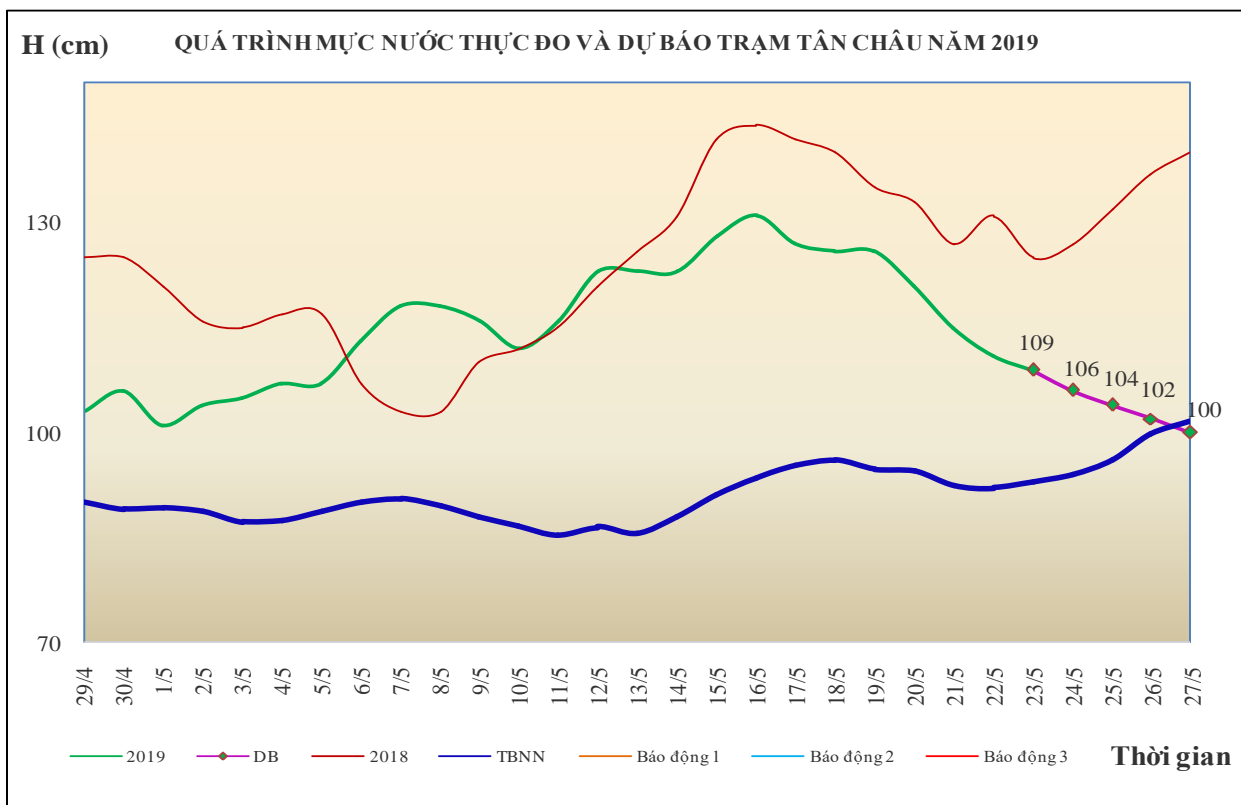


4. Khu vực Tây Nguyên

Tóm tắt tình hình 24 giờ qua	Dự báo 24 giờ tới
4.1. Sông Sê San: Mức nước dao động theo điều tiết hồ chứa.	Mức nước dao động theo điều tiết hồ chứa.
4.2. Sông Srêpôk: Mức nước dao động theo điều tiết của hồ chứa	Mức nước dao động theo điều tiết của hồ chứa
4.3. Các sông khác: Mức nước trên các sông biến đổi chậm	Mức nước trên các sông biến đổi chậm

5. Khu vực Nam Bộ

Tóm tắt tình hình 24 giờ qua	Dự báo
Mức nước sông Cửu Long đang xuống theo triều. Mức nước cao nhất ngày 22/5, trên sông Tiền tại Tân Châu 1,11m; trên sông Hậu tại Châu Đốc 1,17m.	Trong những ngày tới, mực nước sông Cửu Long tiếp tục xuống theo triều. Đến ngày 27/5, mực nước cao nhất ngày tại Tân Châu ở mức 1,0m; tại Châu Đốc ở mức 1,06m.



6. Bảng mực nước thực đo và dự báo

6.1. Khu vực Trung Bộ

Sông	Trạm	Mực nước thực đo (cm)			Mực nước dự báo (cm)			
		19h-22/05	7h-23/05		19h-23/05	7h-24/05		
Mã	Giàng	164	-24	↓	165	↑	-20	↓
Cả	Nam Đàn	118	5	↓	100	↑	-5	↓
La	Linh Cảm	127	-42	↓	130	↑	-30	↓
Gianh	Mai Hóa	62	-30	↓	65	↑	-25	↓
Hương	Kim Long	46	47	→	40	↓	42	↑
Thu Bồn	Câu Lâu	-41	33	↑	-35	↓	35	↑
Trà Khúc	Trà Khúc	18	18	→	25	↑	20	↓
Ba	Phú Lâm	-93	9	↑	-85	↓	1	↑

6.2. Khu vực Nam Bộ

Sông	Trạm	Mực nước cao nhất ngày (cm)					
		Thực đo	Dự báo				
		22/05	23/05	24/05	25/05	26/05	27/05
Sông Tiền	Tân Châu	111 ↓	109 ↓	106 ↓	104 ↓	102 ↓	100 ↓
Sông Hậu	Châu Đốc	117 ↓	114 ↓	112 ↓	110 ↓	108 ↓	106 ↓

Tin phát lúc: 10h30'

**PHÒNG DỰ BÁO THỦY VĂN TRUNG BỘ,
TÂY NGUYÊN VÀ NAM BỘ**

Duyệt bản tin: Phùng Tiến Dũng

Dự báo viên: Huệ, Trang, Tùng, Vân, Thắng