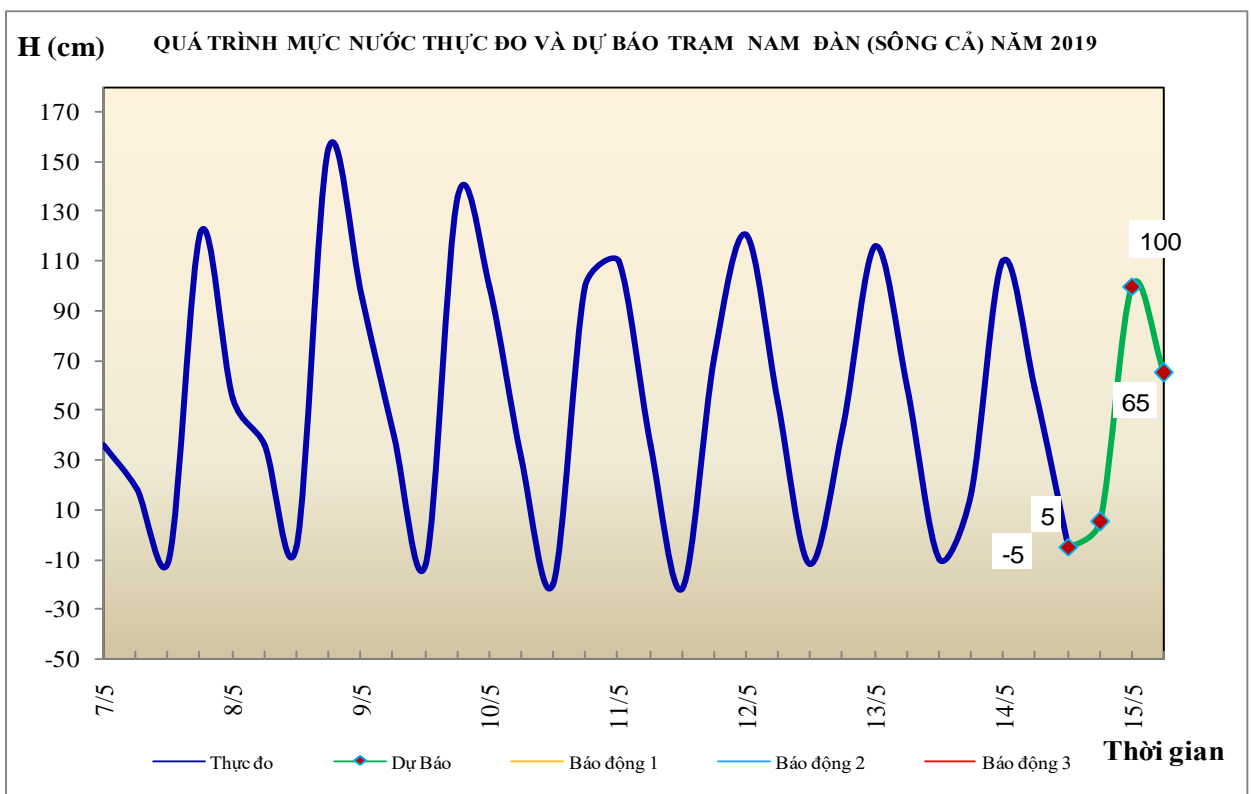


Hà Nội, ngày 14 tháng 5 năm 2019

BẢN TIN DỰ BÁO THỦY VĂN HẠN NGẮN CÁC SÔNG TRUNG BỘ, TÂY NGUYÊN VÀ NAM BỘ

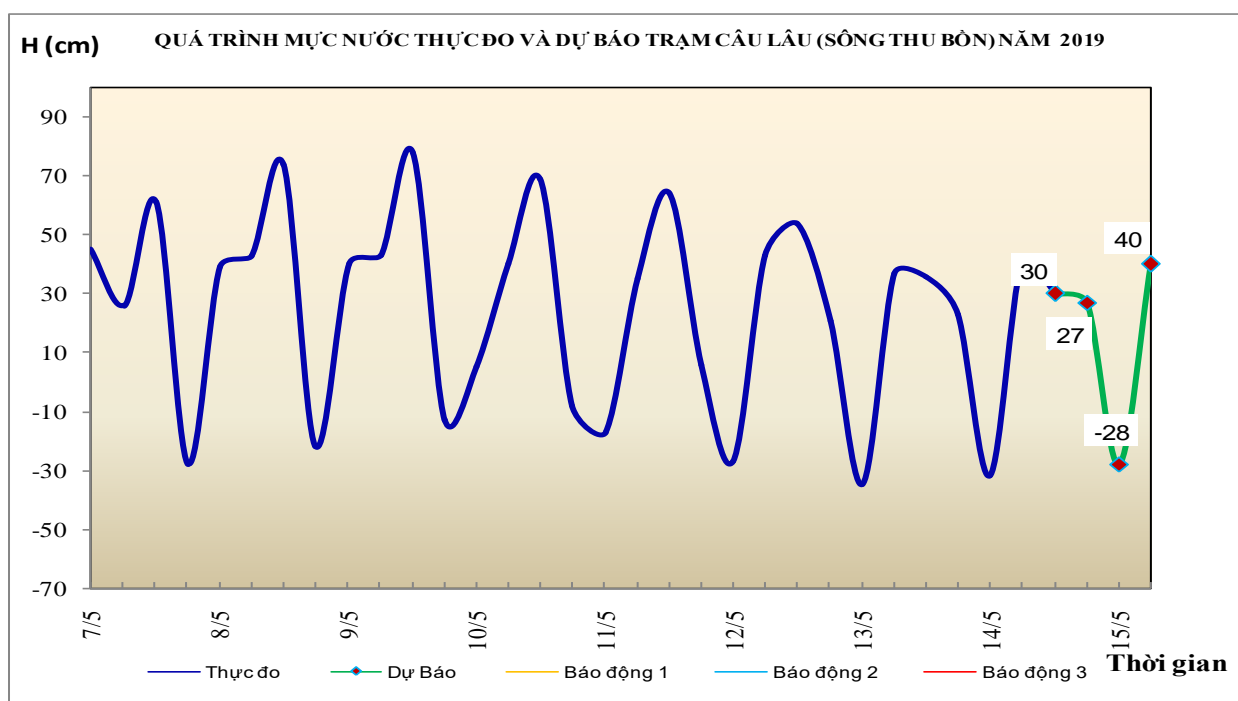
1. Khu vực Bắc Trung Bộ

Tóm tắt tình hình 24 giờ qua	Dự báo 24 giờ tới
1.1. Sông Bưởi: Mức nước biến đổi chậm	Mức nước biến đổi chậm
1.2. Sông Mã: Mức nước trung, thượng lưu dao động theo điều tiết hồ chứa, hạ lưu biến đổi theo triều	Mức nước trung, thượng lưu dao động theo điều tiết hồ chứa, hạ lưu biến đổi theo triều
1.3. Sông Chu: Mức nước biến đổi chậm	Mức nước dao động theo điều tiết hồ chứa.
1.4. Sông Cả: Mức nước trung, thượng lưu biến đổi chậm, hạ lưu dao động theo triều	Mức nước trung, thượng lưu biến đổi chậm, hạ lưu dao động theo triều
1.5. Sông La: Mức nước sông Ngàn Sâu, Ngàn Phố biến đổi chậm, sông La dao động theo triều	Mức nước sông Ngàn Sâu, Ngàn Phố biến đổi chậm, sông La dao động theo triều



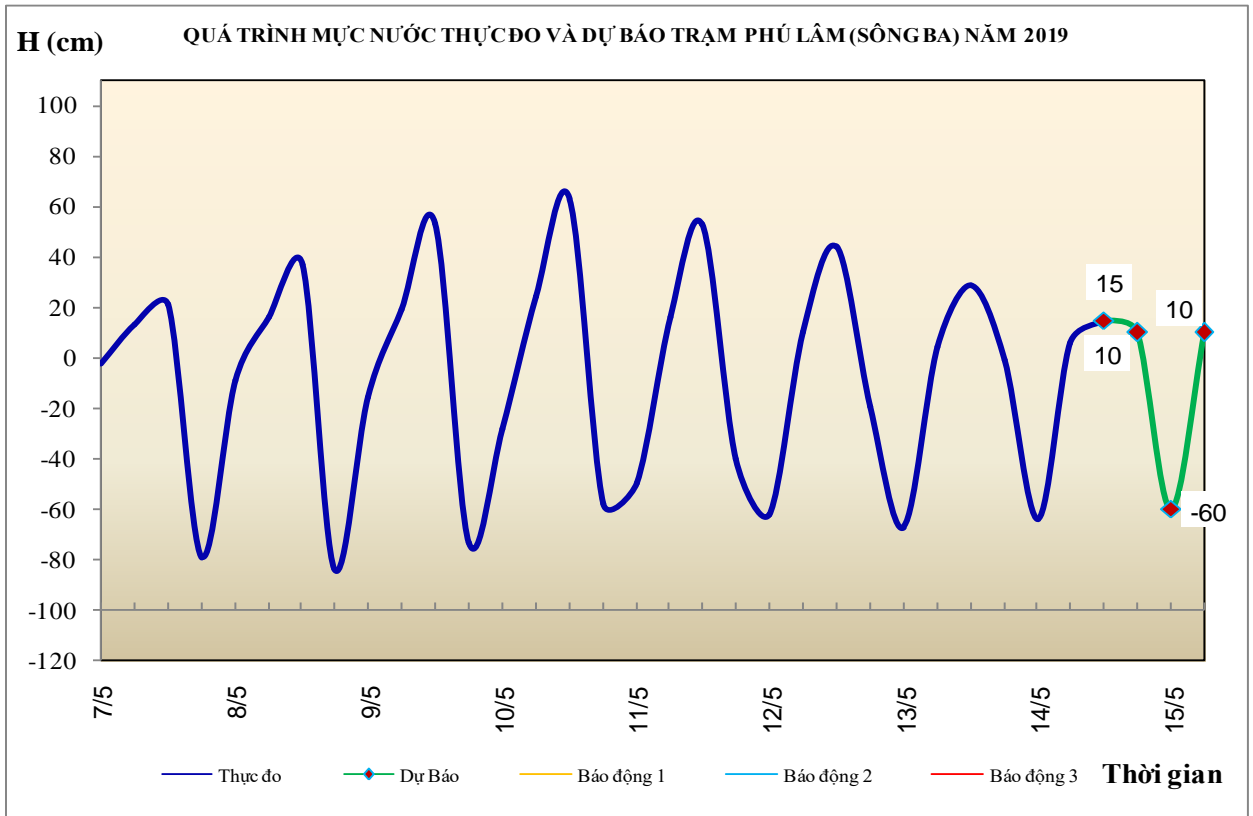
2. Khu vực Trung Trung Bộ

Tóm tắt tình hình 24 giờ qua	Dự báo 24 giờ tới
2.1. Sông Gianh: Mức nước biến đổi chậm	Mức nước biến đổi chậm
2.2. Sông Hương: Mức nước biến đổi chậm	Mức nước biến đổi chậm
2.3. Sông Vu Gia - Thu Bồn: Mức nước biến đổi chậm.	Mức nước biến đổi chậm
2.4. Sông Trà Khúc: Mức nước biến đổi chậm	Mức nước biến đổi chậm
2.5. Các sông khác: Mức nước biến đổi chậm.	Mức nước biến đổi chậm



3. Khu vực Nam Trung Bộ

Tóm tắt tình hình 24 giờ qua	Dự báo 24 giờ tới
3.1. Sông Kôn: Mức nước biến đổi chậm.	Mức nước biến đổi chậm.
3.2. Sông Ba: Thượng, trung lưu biến đổi chậm, hạ lưu dao động theo điều tiết của thủy điện.	Thượng, trung lưu biến đổi chậm, hạ lưu dao động theo điều tiết của thủy điện.
3.3. Sông Cái Nha Trang: Mức nước biến đổi chậm.	Mức nước biến đổi chậm.
3.4. Các sông khác: Mức nước biến đổi chậm.	Mức nước biến đổi chậm.

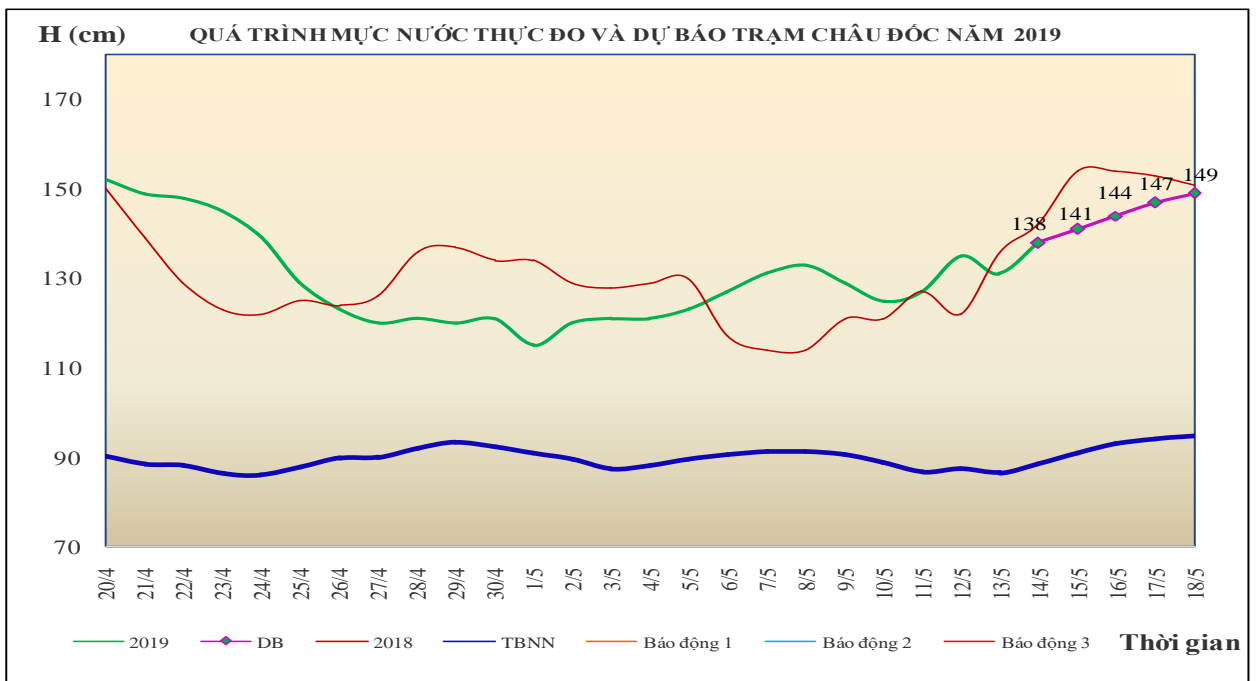
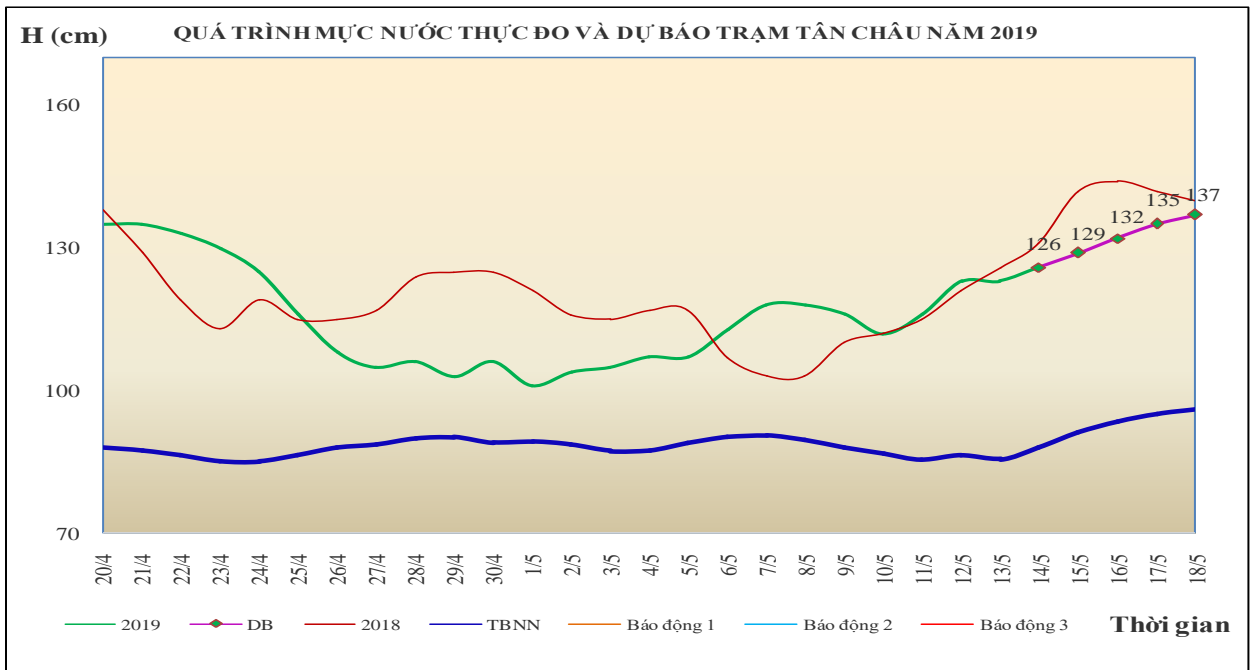


4. Khu vực Tây Nguyên

Tóm tắt tình hình 24 giờ qua	Dự báo 24 giờ tới
4.1. Sông Sê San: Mức nước dao động theo điều tiết hồ chứa.	Mức nước dao động theo điều tiết hồ chứa.
4.2. Sông Srêpôk: Mức nước dao động theo điều tiết của hồ chứa	Mức nước dao động theo điều tiết của hồ chứa
4.3. Các sông khác: Mức nước trên các sông biến đổi chậm	Mức nước trên các sông biến đổi chậm

5. Khu vực Nam Bộ

Tóm tắt tình hình 24 giờ qua	Dự báo
Mức nước sông Cửu Long dao động theo triều. Mức nước cao nhất ngày 13/5, trên sông Tiền tại Tân Châu 1,23m; trên sông Hậu tại Châu Đốc 1,31m.	Mức nước sông Cửu Long lên theo triều. Đến ngày 18/5, mức nước cao nhất ngày tại Tân Châu lên mức 1,37m; tại Châu Đốc lên mức 1,49m.



6. Bảng mực nước thực đo và dự báo

6.1. Khu vực Trung Bộ

Sông	Trạm	Mực nước thực đo (cm)			Mực nước dự báo (cm)		
		19h-13/05	7h-14/05		19h-14/05	7h-15/05	
Mã	Giàng	71	35	↓	50	60	↑
Cả	Nam Đàn	16	59	↓	5	65	↑
La	Linh Cảm	13	32	↓	-15	50	↑
Gianh	Mai Hóa	15	35	↑	5	40	↑
Hương	Kim Long	55	56	→	55	52	↓
Thu Bồn	Câu Lâu	23	40	↑	27	40	↑
Trà Khúc	Trà Khúc	29	17	↓	30	20	↓
Ba	Phú Lâm	-1	6	↑	10	10	→

6.2. Khu vực Nam Bộ

Sông	Trạm	Mức nước cao nhất ngày (cm)					
		Thực đo	Dự báo				
		13/05	14/05	15/05	16/05	17/05	18/05
Sông Tiền	Tân Châu	123 →	126 ↑	129 ↑	132 ↑	135 ↑	137 ↑
Sông Hậu	Châu Đốc	131 ↓	138 ↑	141 ↑	144 ↑	147 ↑	149 ↑

Tin phát lúc: 10h30'

**PHÒNG DỰ BÁO THỦY VĂN TRUNG BỘ,
TÂY NGUYÊN VÀ NAM BỘ**

Duyệt bản tin: Nguyễn Nguyệt Hòa

Dự báo viên: Chiến, Trang, Tùng, Huệ