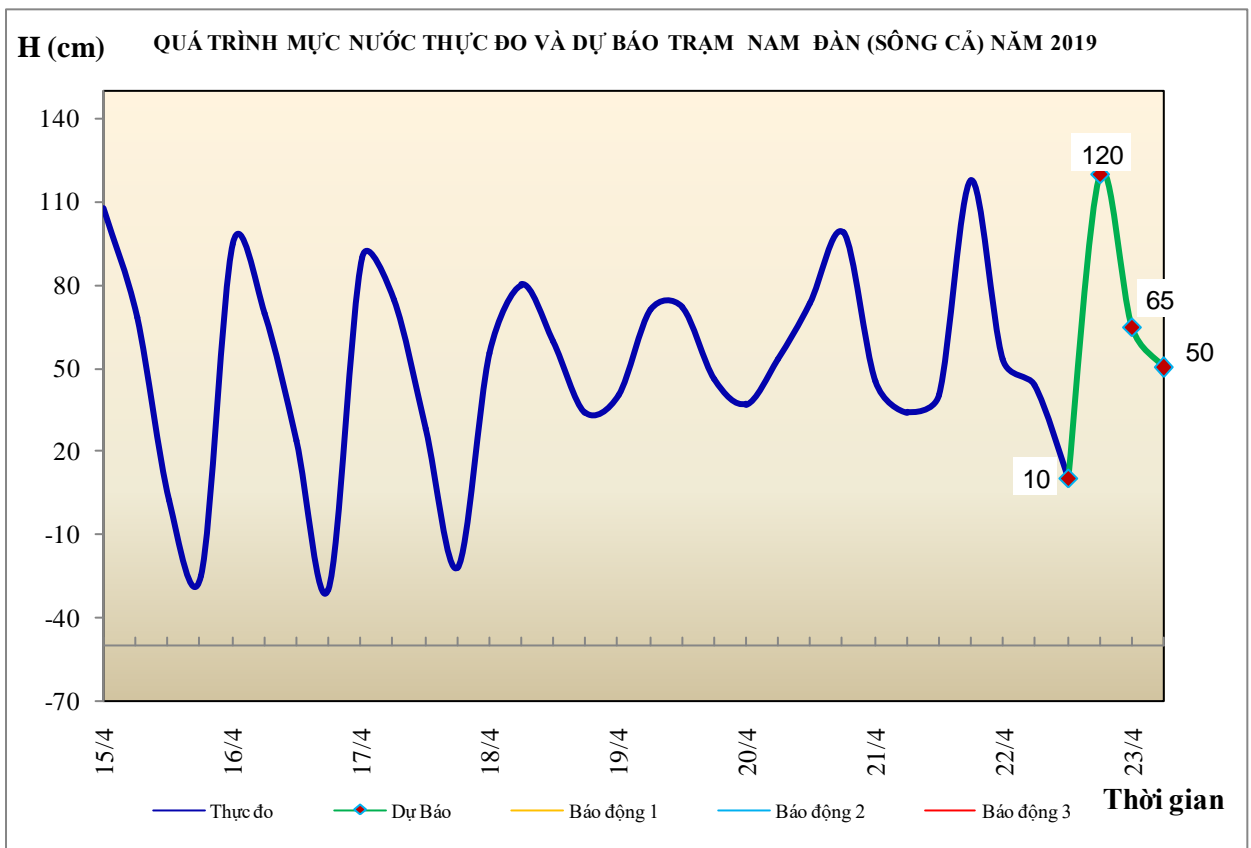


Hà Nội, ngày 22 tháng 4 năm 2019

BẢN TIN DỰ BÁO THỦY VĂN HẠN NGẮN CÁC SÔNG TRUNG BỘ, TÂY NGUYÊN VÀ NAM BỘ

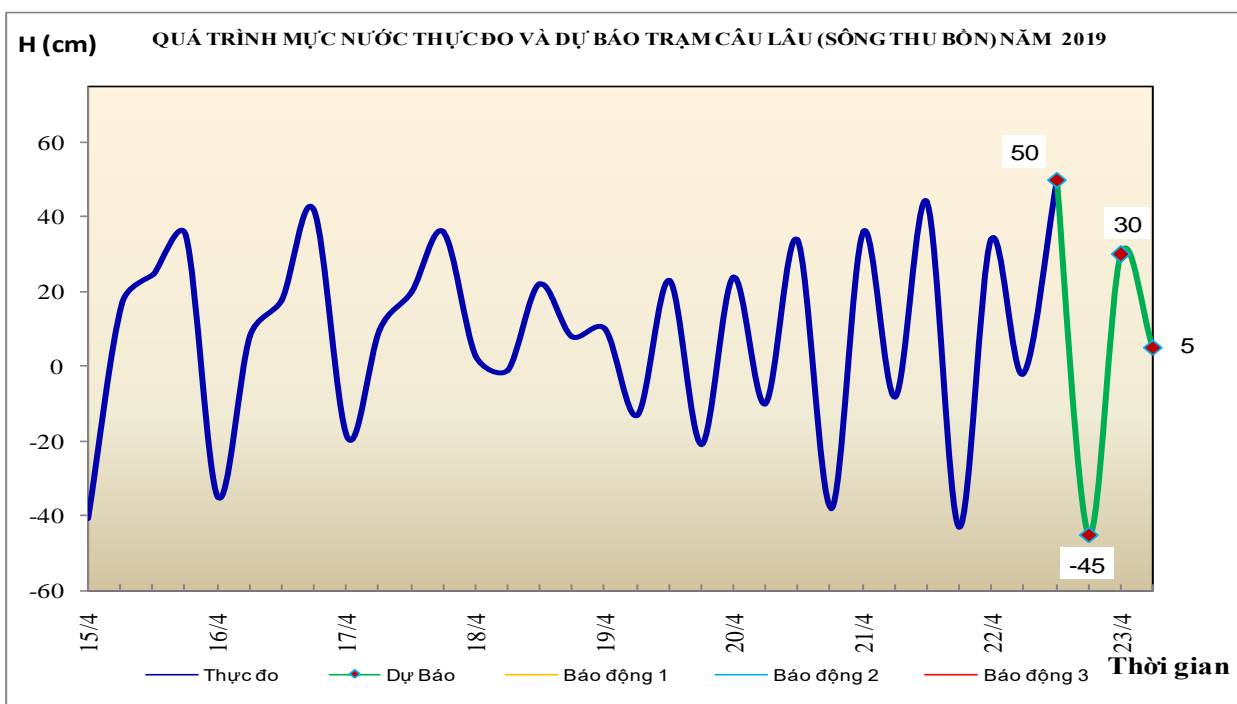
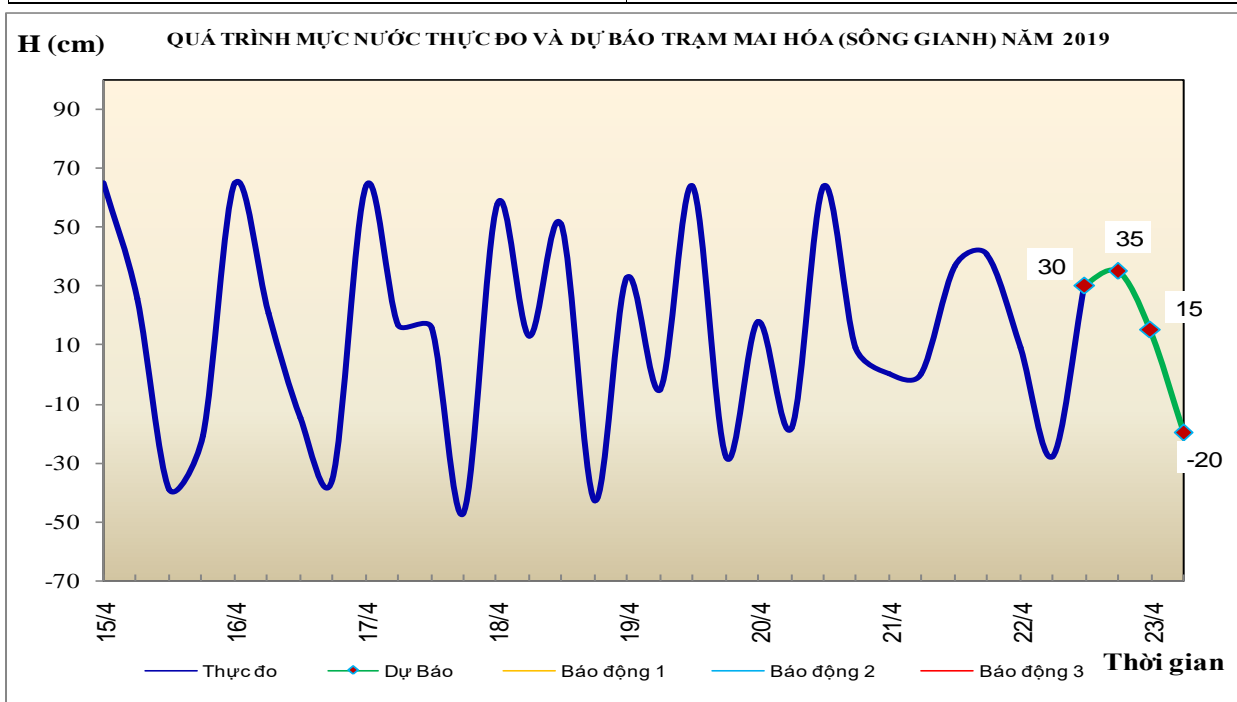
1. Khu vực Bắc Trung Bộ

Tóm tắt tình hình 24 giờ qua	Dự báo 24 giờ tới
1.1. Sông Bưởi: Mức nước biến đổi chậm.	Mức nước biến đổi chậm.
1.2. Sông Mã: Mức nước trung, thượng lưu dao động theo điều tiết hồ chứa, hạ lưu biến đổi theo triều.	Mức nước trung, thượng lưu dao động theo điều tiết hồ chứa, hạ lưu biến đổi theo triều.
1.3. Sông Chu: Mức nước biến đổi chậm.	Mức nước dao động theo điều tiết hồ chứa.
1.4. Sông Cả: Mức nước trung, thượng lưu biến đổi chậm, hạ lưu dao động theo triều.	Mức nước trung, thượng lưu biến đổi chậm, hạ lưu dao động theo triều.
1.5. Sông La: Mức nước sông Ngàn Sâu, Ngàn Phố biến đổi chậm, sông La có dao động theo triều.	Mức nước sông Ngàn Sâu, Ngàn Phố biến đổi chậm, mức nước sông La dao động theo triều.



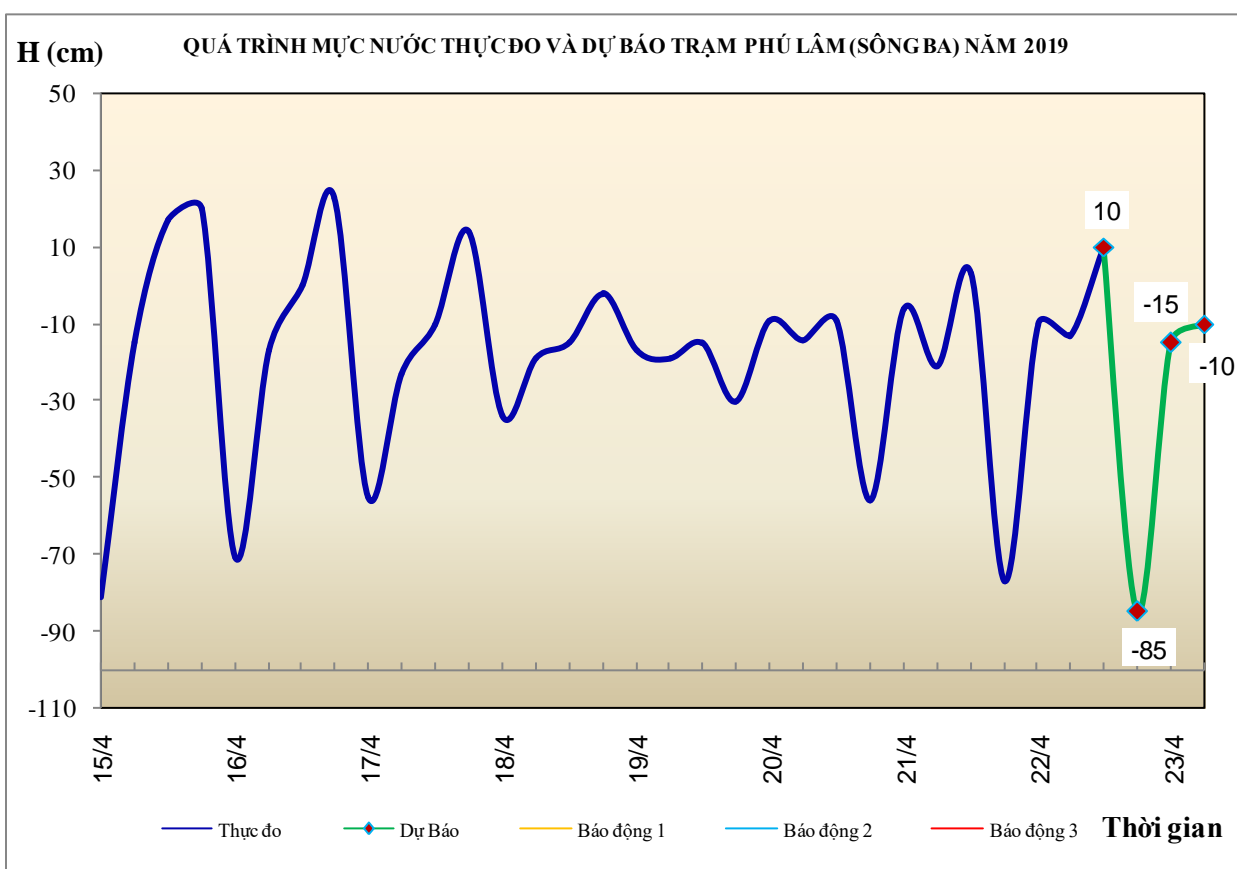
2. Khu vực Trung Trung Bộ

Tóm tắt tình hình 24 giờ qua	Dự báo 24 giờ tới
2.1. Sông Gianh: Mức nước biến đổi chậm.	Mức nước biến đổi chậm.
2.2. Sông Hương: Mức nước biến đổi chậm.	Mức nước biến đổi chậm.
2.3. Sông Vu Gia - Thu Bồn: Mức nước biến đổi chậm.	Mức nước biến đổi chậm.
2.4. Sông Trà Khúc: Mức nước biến đổi chậm.	Mức nước biến đổi chậm.
2.5. Các sông khác: Mức nước biến đổi chậm.	Mức nước biến đổi chậm.



3. Khu vực Nam Trung Bộ

Tóm tắt tình hình 24 giờ qua	Dự báo 24 giờ tới
3.1. Sông Kôn: Mức nước biến đổi chậm.	Mức nước biến đổi chậm.
3.2. Sông Ba: Thượng, trung lưu biến đổi chậm, hạ lưu dao động theo điều tiết của thủy điện.	Thượng, trung lưu biến đổi chậm, hạ lưu dao động theo điều tiết của thủy điện.
3.3. Sông Cái Nha Trang: Mức nước biến đổi chậm.	Mức nước biến đổi chậm.
3.4. Các sông khác: Mức nước biến đổi chậm.	Mức nước biến đổi chậm.

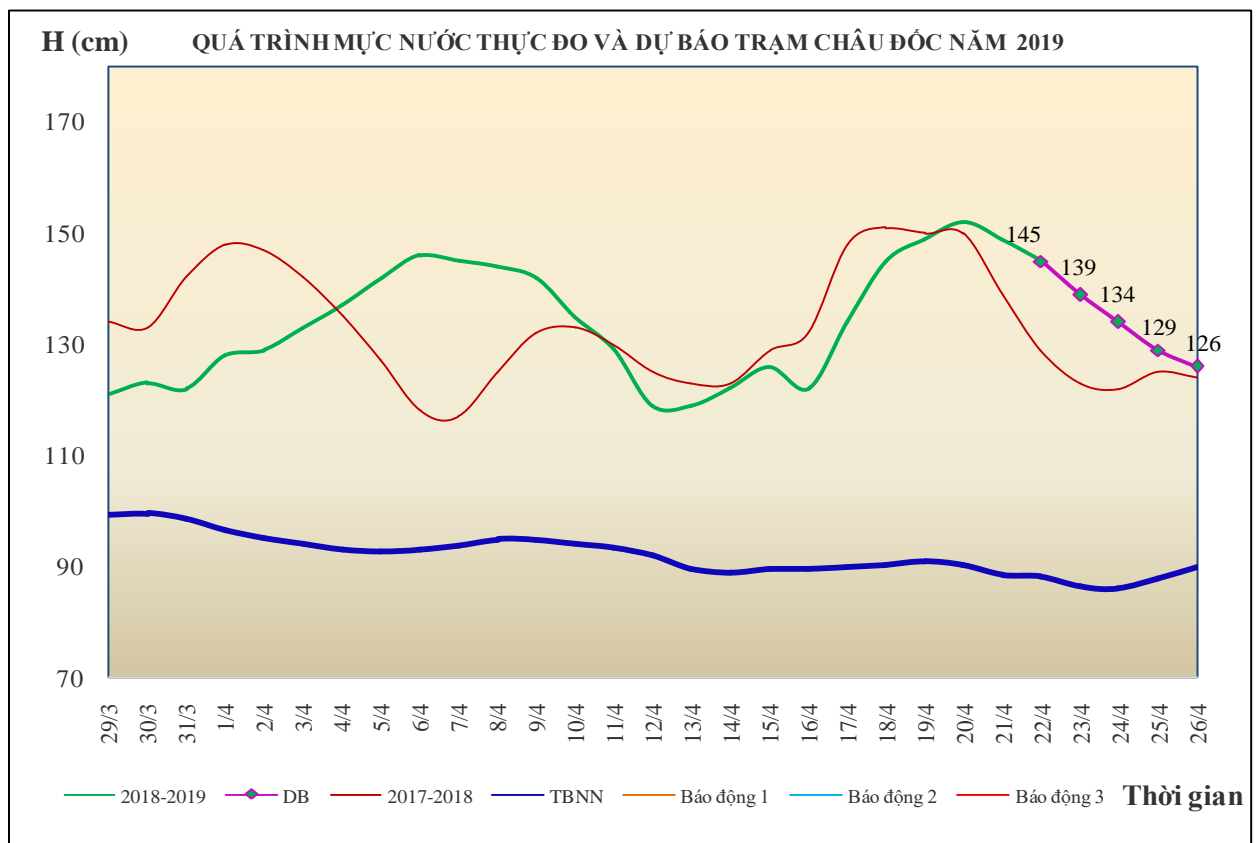
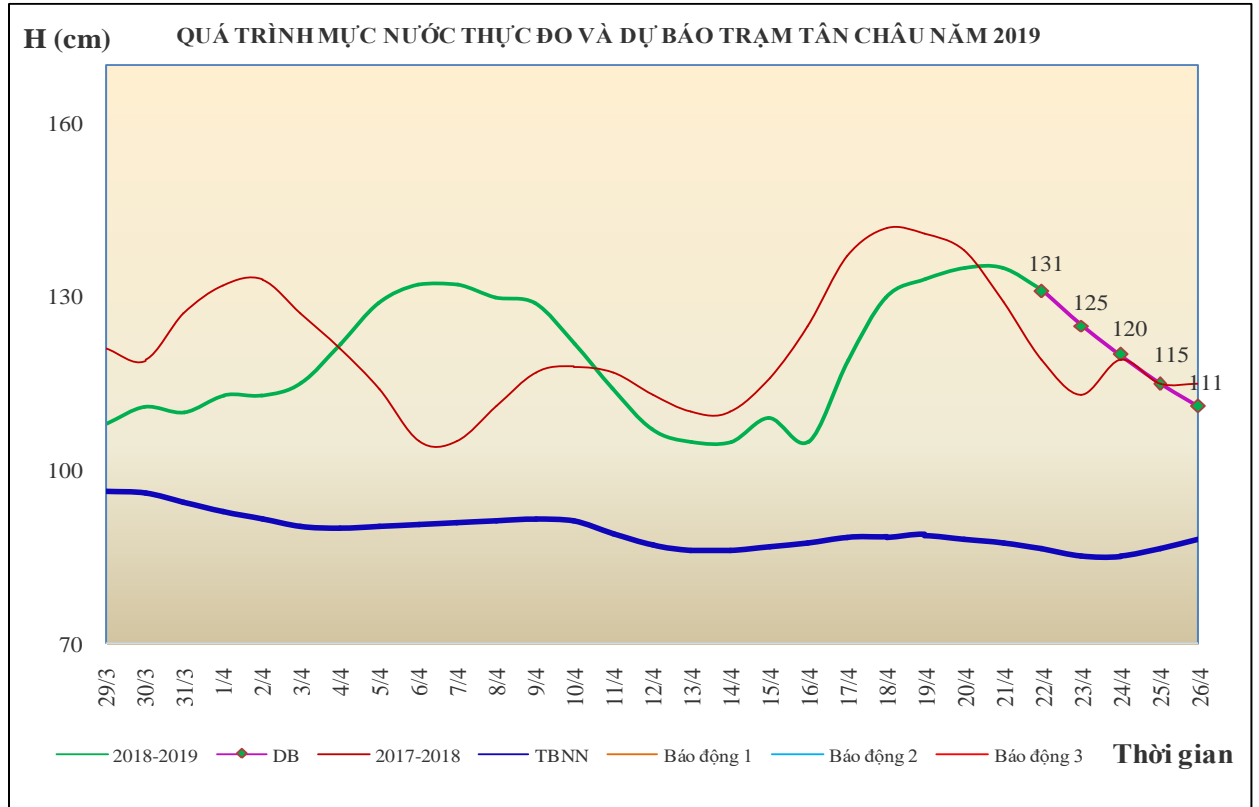


4. Khu vực Tây Nguyên

Tóm tắt tình hình 24 giờ qua	Dự báo 24 giờ tới
4.1. Sông Sê San: Mức nước dao động theo điều tiết hồ chứa.	Mức nước dao động theo điều tiết hồ chứa.
4.2. Sông Srêpôk: Mức nước dao động theo điều tiết của hồ chứa.	Mức nước dao động theo điều tiết của hồ chứa.
4.3. Các sông khác: Mức nước trên các sông khác biến đổi chậm.	Mức nước trên các sông biến đổi chậm.

5. Khu vực Nam Bộ

Tóm tắt tình hình 24 giờ qua	Dự báo
Mức nước sông Cửu Long, sông Sài Gòn dao động theo triều. Mức nước cao nhất ngày 21/4, trên sông Tiền tại Tân Châu 1,35m; trên sông Hậu tại Châu Đốc 1,49m, trên sông Sài Gòn tại Phú An 1,38m (dưới BĐ2 0,02m).	Trong những ngày tới, mực nước sông Cửu Long, sông Sài Gòn dao động theo triều. Đến ngày 26/4, mực nước cao nhất ngày tại Tân Châu xuống mức 1,11m; tại Châu Đốc xuống mức 1,26m, sông Sài Gòn xuống dưới mức BĐ1.



6. Bảng mực nước thực đo và dự báo

6.1. Khu vực Trung Bộ

Sông	Trạm	Mực nước thực đo (cm)			Mực nước dự báo (cm)			
		19h-21/04	7h-22/04		19h-22/04	7h-23/04		
Mã	Giàng	81	-40	↓	100	↑	-40	↓
Cả	Nam Đàn	118	44	↓	120	↑	50	↓
La	Linh Cảm	81	-40	↓	110	↑	-50	↓
Gianh	Mai Hóa	41	-28	↓	35	↑	-20	↓
Hương	Kim Long	38	35	↑	38	↑	35	↓
Thu Bồn	Câu Lâu	-43	-2	↓	-45	↓	5	↑
Trà Khúc	Trà Khúc	51	24	↓	40	↑	25	↓
Ba	Phú Lâm	-77	-13	↑	-85	↓	-10	↑

6.2. Khu vực Nam Bộ

Sông	Trạm	Mực nước cao nhất ngày (cm)											
		Thực đo	Dự báo										
			21/04	22/04	23/04	24/04	25/04	26/04					
Sông Tiền	Tân Châu	135	→	131	↓	125	↓	120	↓	115	↓	111	↓
Sông Hậu	Châu Đốc	149	↓	145	↓	139	↓	134	↓	129	↓	126	↓

Tin phát lúc: 10h30'

Duyệt bản tin: Phùng Tiến Dũng

**PHÒNG DỰ BÁO THỦY VĂN TRUNG BỘ,
TÂY NGUYÊN VÀ NAM BỘ**

Dự báo viên: Huệ, Trang, Tùng, Vân, Thắng