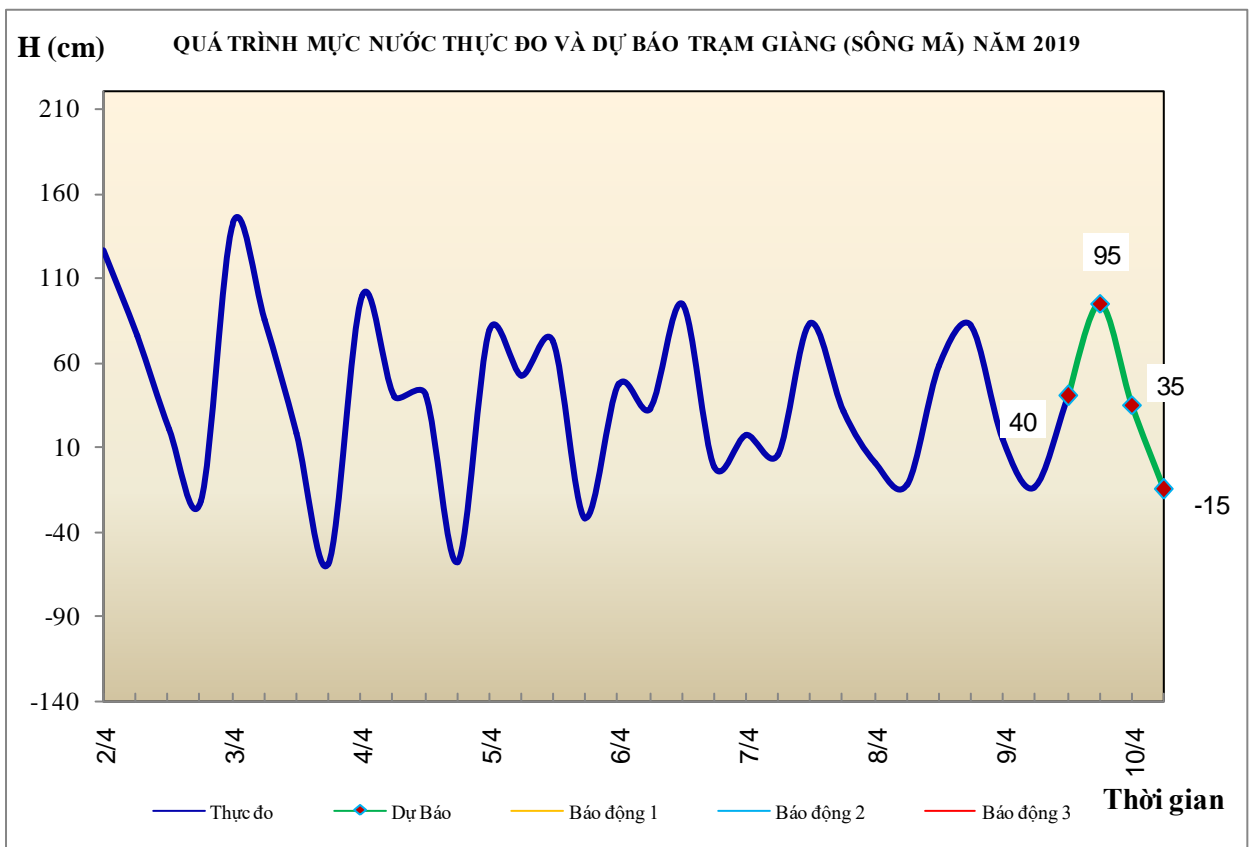


Hà Nội, ngày 9 tháng 4 năm 2019

BẢN TIN DỰ BÁO THỦY VĂN HẠN NGẮN
CÁC SÔNG TRUNG BỘ, TÂY NGUYÊN VÀ NAM BỘ

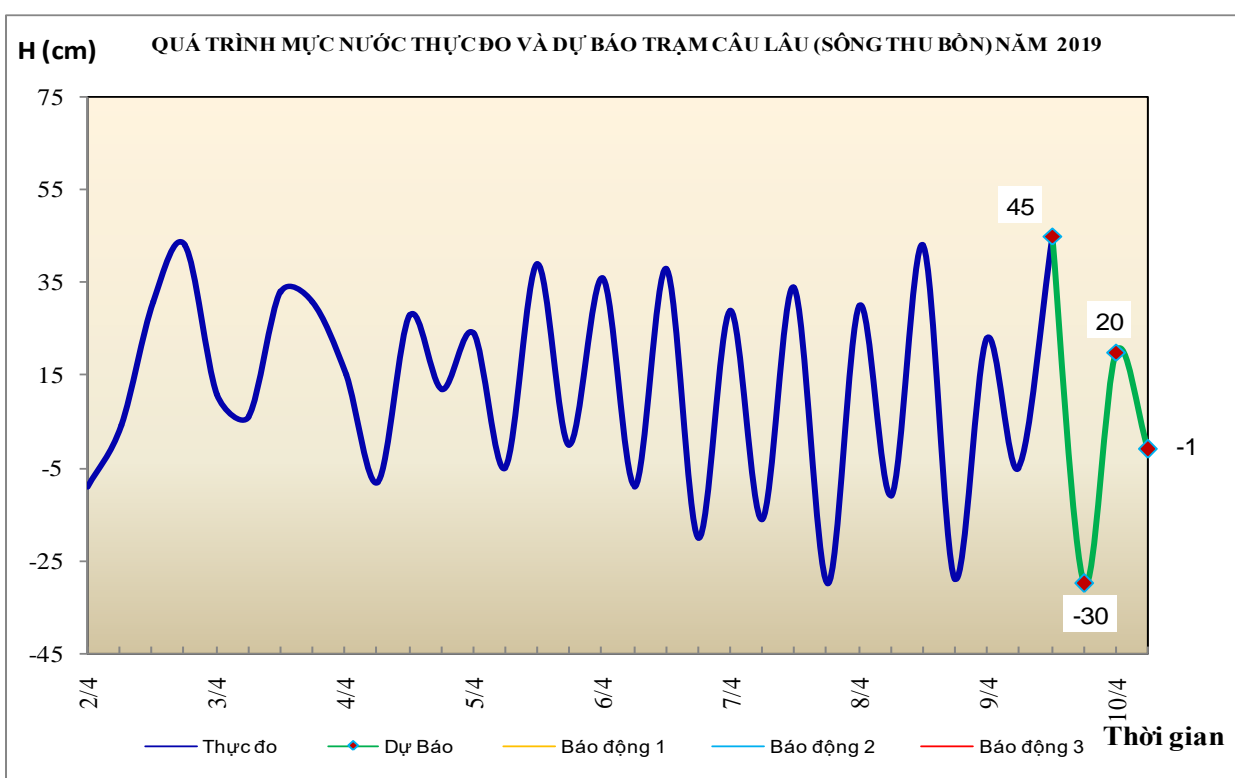
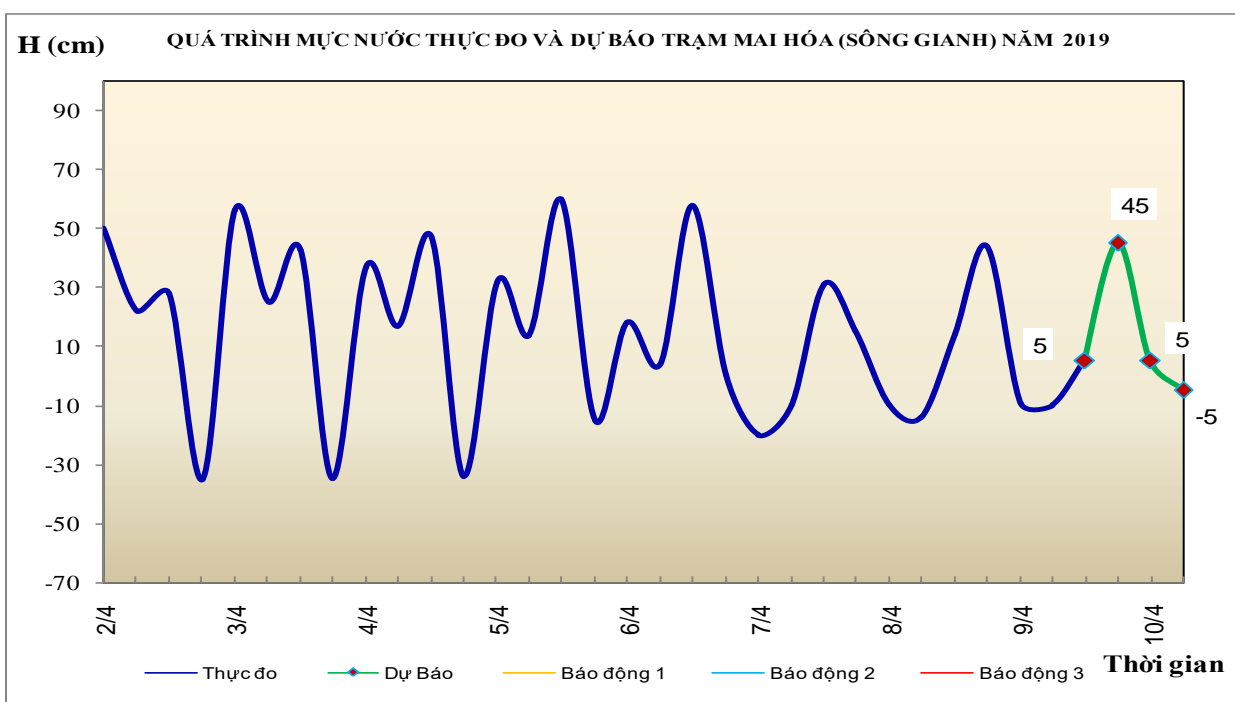
1. Khu vực Bắc Trung Bộ

Tóm tắt tình hình 24 giờ qua	Dự báo 24 giờ tới
1.1. Sông Bưởi: Mức nước biến đổi chậm	Mức nước biến đổi chậm
1.2. Sông Mã: Mức nước trung, thượng lưu dao động theo điều tiết hồ chứa, hạ lưu biến đổi theo triều	Mức nước trung, thượng lưu dao động theo điều tiết hồ chứa, hạ lưu biến đổi theo triều
1.3. Sông Chu: Mức nước biến đổi chậm	Mức nước dao động theo điều tiết hồ chứa.
1.4. Sông Cả: Mức nước trung, thượng lưu biến đổi chậm, hạ lưu dao động theo triều	Mức nước trung, thượng lưu biến đổi chậm, hạ lưu dao động theo triều
1.5. Sông La: Mức nước sông Ngàn Sâu, Ngàn Phố biến đổi chậm, sông La có dao động theo triều	Mức nước sông Ngàn Sâu, Ngàn Phố biến đổi chậm, sông La có dao động theo triều



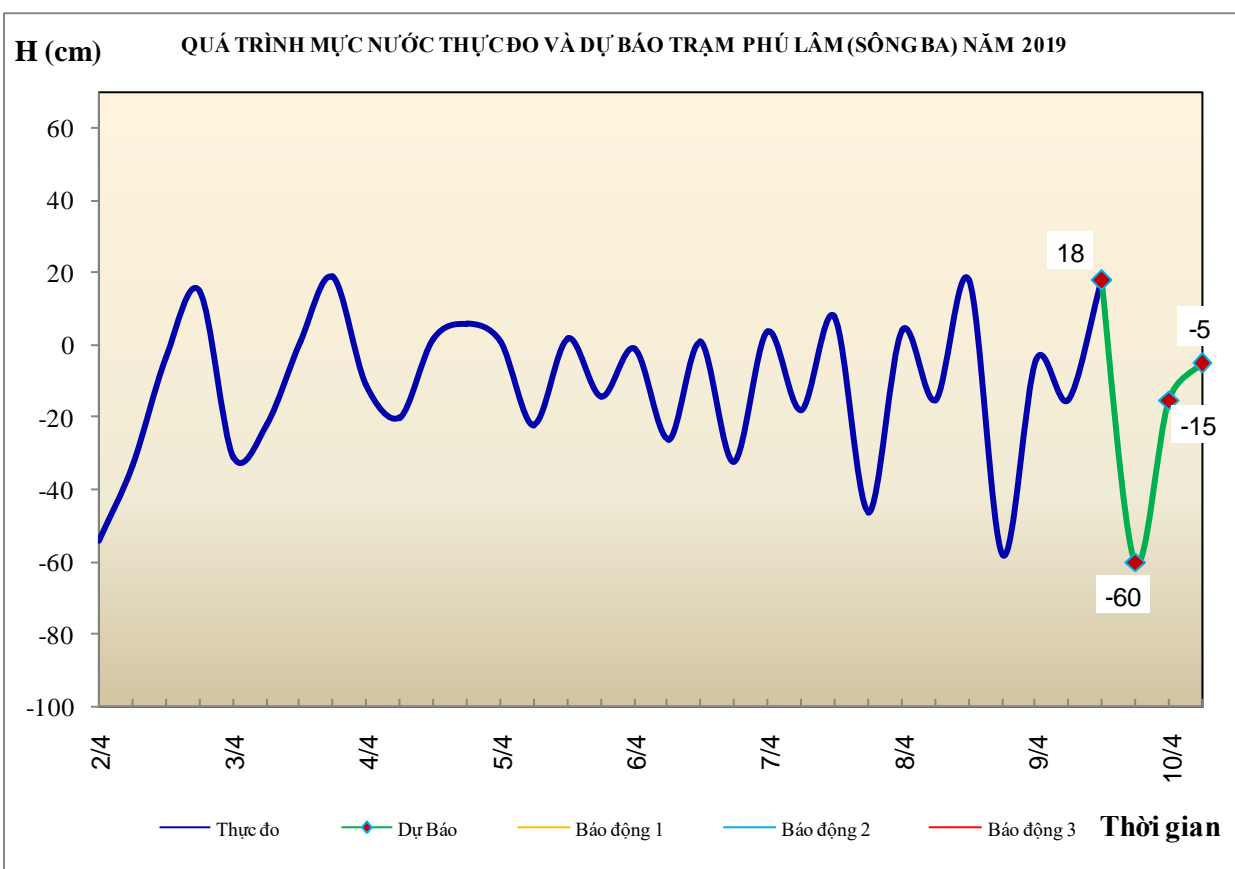
2. Khu vực Trung Trung Bộ

Tóm tắt tình hình 24 giờ qua	Dự báo 24 giờ tới
2.1. Sông Gianh: Mức nước biến đổi chậm	Mức nước biến đổi chậm
2.2. Sông Hương: Mức nước biến đổi chậm	Mức nước biến đổi chậm
2.3. Sông Vu Gia - Thu Bồn: Mức nước biến đổi chậm	Mức nước biến đổi chậm
2.4. Sông Trà Khúc: Mức nước biến đổi chậm	Mức nước biến đổi chậm
2.5. Các sông khác: Mức nước biến đổi chậm	Mức nước biến đổi chậm



3. Khu vực Nam Trung Bộ

Tóm tắt tình hình 24 giờ qua	Dự báo 24 giờ tới
3.1. Sông Kôn: Mức nước biến đổi chậm, mực nước tại Bình Nghi xuống thấp nhất trong chuỗi quan trắc 12,93m (7h/09/4)	Mức nước biến đổi chậm
3.2. Sông Ba: Thượng, trung lưu biến đổi chậm, hạ lưu dao động theo điều tiết của thủy điện	Thượng, trung lưu biến đổi chậm, hạ lưu dao động theo điều tiết của thủy điện
3.3. Sông Cái Nha Trang: Mức nước biến đổi chậm	Mức nước biến đổi chậm
3.4. Các sông khác: Mức nước biến đổi chậm	Mức nước biến đổi chậm

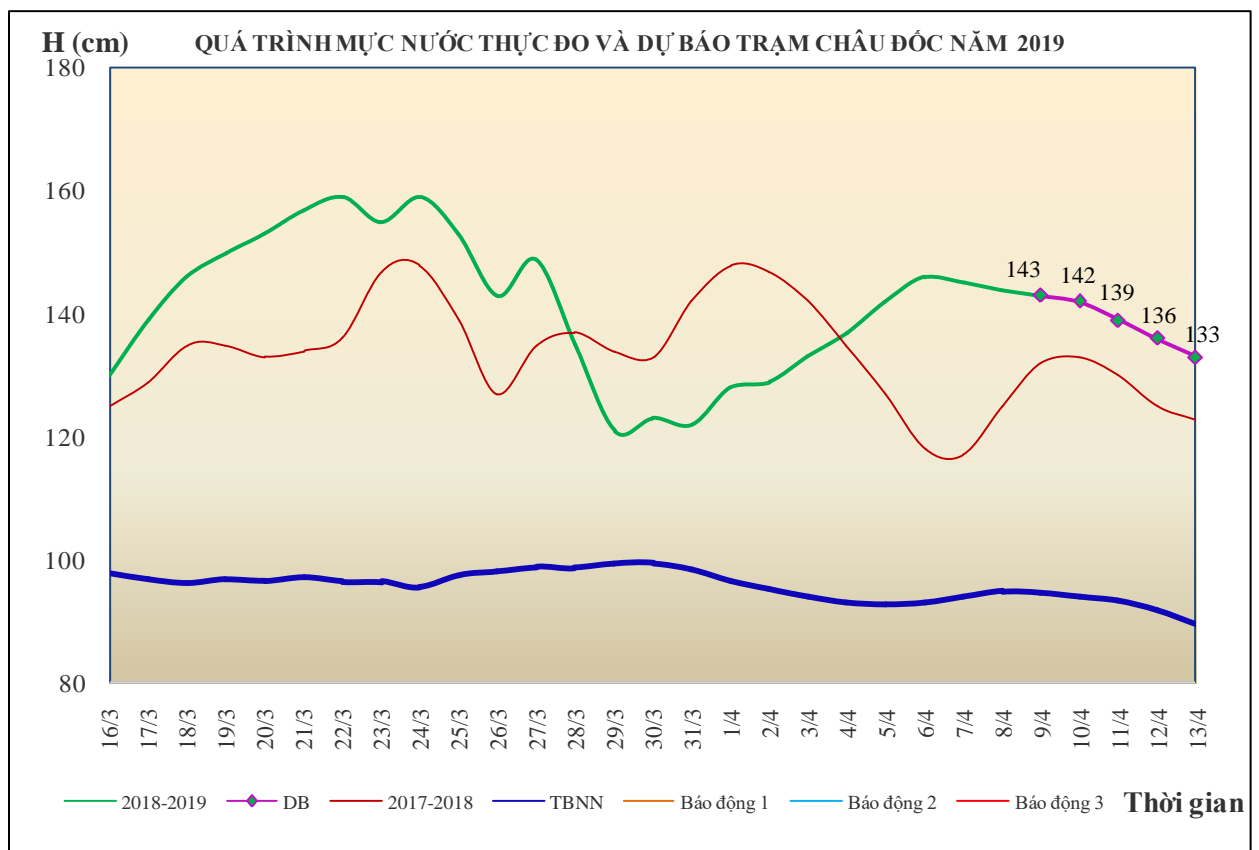
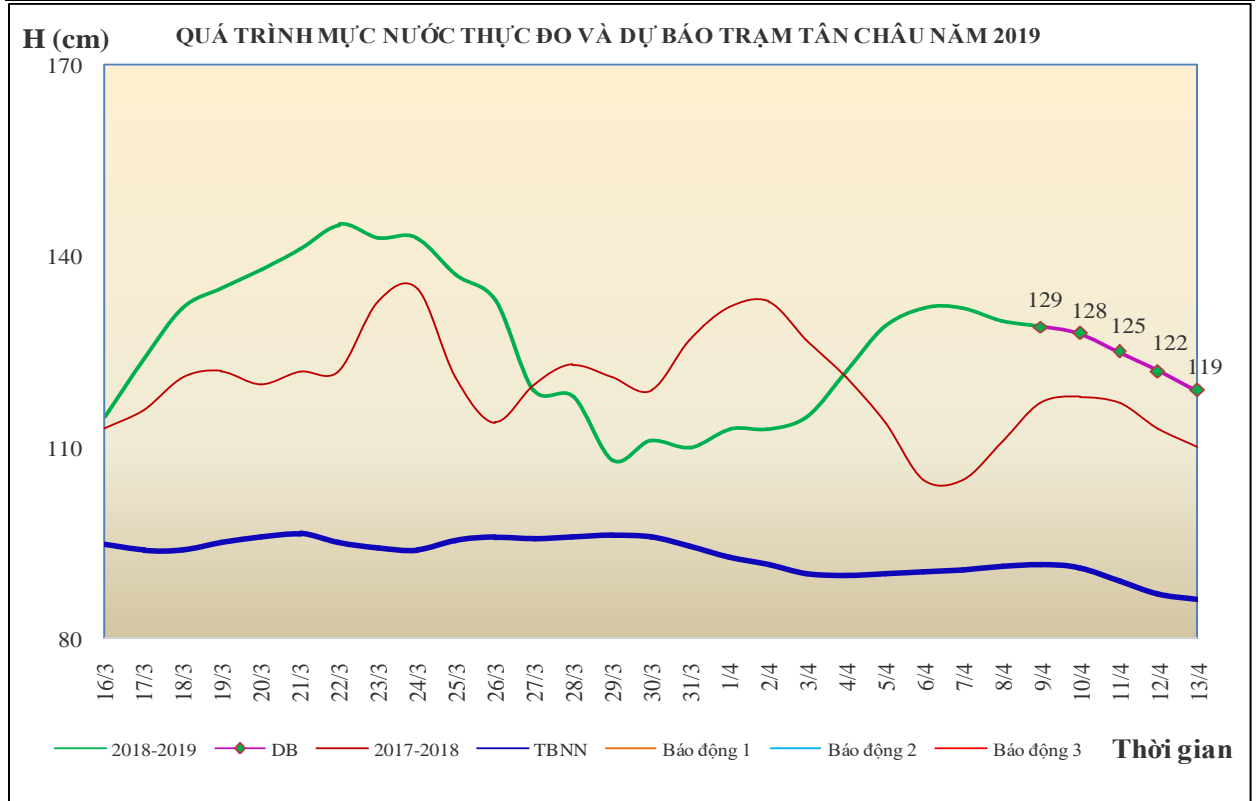


4. Khu vực Tây Nguyên

Tóm tắt tình hình 24 giờ qua	Dự báo 24 giờ tới
4.1. Sông Sê San: Mức nước dao động theo điều tiết hồ chứa.	Mức nước dao động theo điều tiết hồ chứa.
4.2. Sông Srêpôk: Mức nước dao động theo điều tiết của hồ chứa	Mức nước dao động theo điều tiết của hồ chứa
4.3. Các sông khác: Mức nước biến đổi chậm	Mức nước biến đổi chậm

5. Khu vực Nam Bộ

Tóm tắt tình hình 24 giờ qua	Dự báo
Mức nước sông Cửu Long, sông Sài Gòn dao động theo triều. Mức nước cao nhất ngày 08/4, trên sông Tiền tại Tân Châu 1,3m; trên sông Hậu tại Châu Đốc 1,44m; trên sông Sài Gòn tại Phú An 1,33m (trên BĐ1 0,03m)	Trong những ngày tới, mức nước sông Cửu Long, sông Sài Gòn dao động theo triều. Đến ngày 13/4, mức nước cao nhất ngày tại Tân Châu ở mức 1,19m; tại Châu Đốc ở mức 1,33m; sông Sài Gòn xuống dưới BĐ1.



6. Bảng mực nước thực đo và dự báo

6.1. Khu vực Trung Bộ

Sông	Trạm	Mực nước thực đo (cm)			Mực nước dự báo (cm)			
		19h-08/04	7h-09/04		19h-09/04	7h-10/04		
Mã	Giàng	82	-14	↓	95	↑	-15	↓
Cả	Nam Đàn	92	22	↓	100	↑	20	↓
La	Linh Cảm	91	-4	↓	100	↑	10	↓
Gianh	Mai Hóa	44	-10	↓	45	↑	-5	↓
Hương	Kim Long	43	44	↓	40	↓	40	→
Thu Bồn	Câu Lâu	-29	-5	↓	-30	↓	-1	↑
Trà Khúc	Trà Khúc	13	3	↓	20	↑	8	↓
Ba	Phú Lâm	-58	-15	↑	-60	↓	-5	↑

6.2. Khu vực Nam Bộ

Sông	Trạm	Mực nước cao nhất ngày (cm)					
		Thực đo	Dự báo				
			08/04	09/04	10/04	11/04	12/04
Sông Tiền	Tân Châu	130 ↓	129 ↓	128 ↓	125 ↓	122 ↓	119 ↓
Sông Hậu	Châu Đốc	144 ↓	143 ↓	142 ↓	139 ↓	136 ↓	133 ↓

Tin phát lúc: 10h30'

Duyệt bản tin: Phùng Tiến Dũng

**PHÒNG DỰ BÁO THỦY VĂN TRUNG BỘ,
TÂY NGUYÊN VÀ NAM BỘ**

Dự báo viên: Huệ, Trang, Tùng, Vân, Thắng