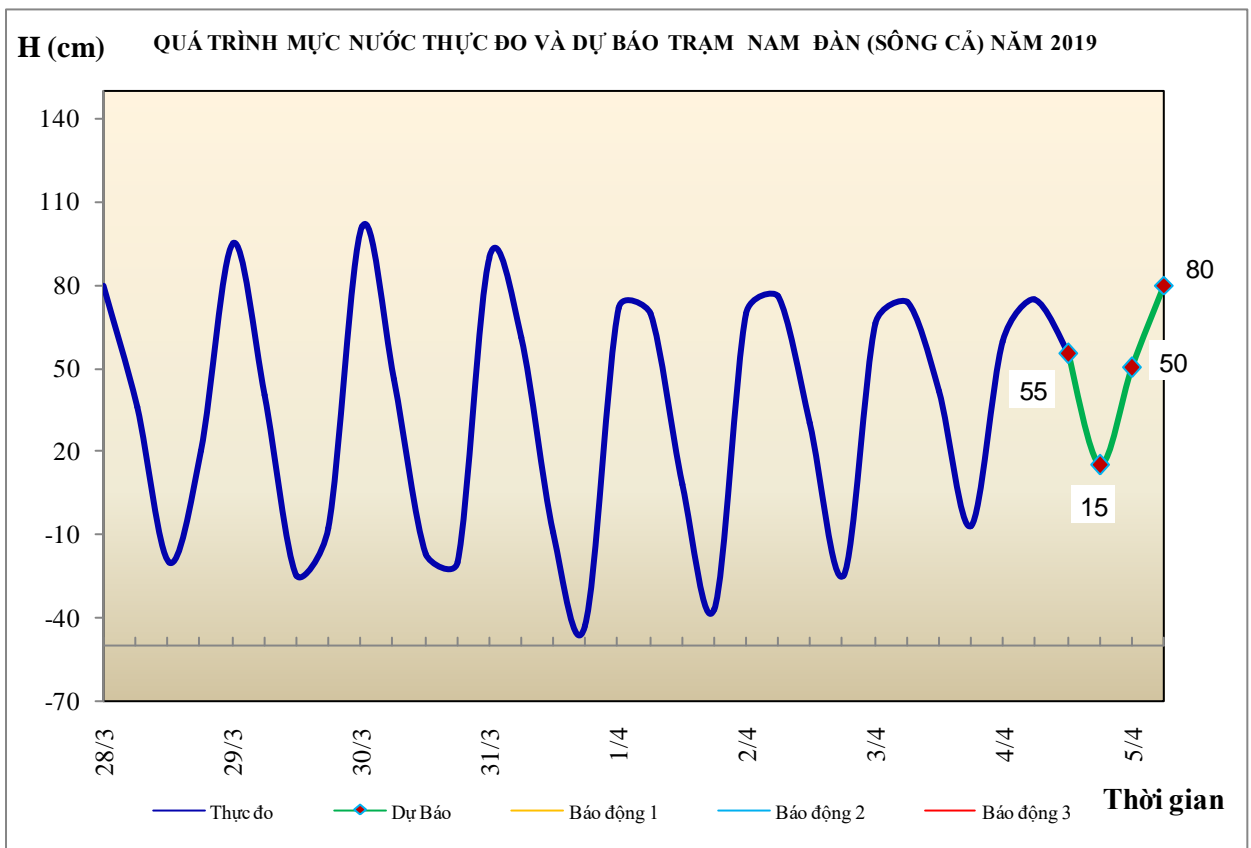


Hà Nội, ngày 4 tháng 4 năm 2019

## BẢN TIN DỰ BÁO THỦY VĂN HẠN NGẮN CÁC SÔNG TRUNG BỘ, TÂY NGUYÊN VÀ NAM BỘ

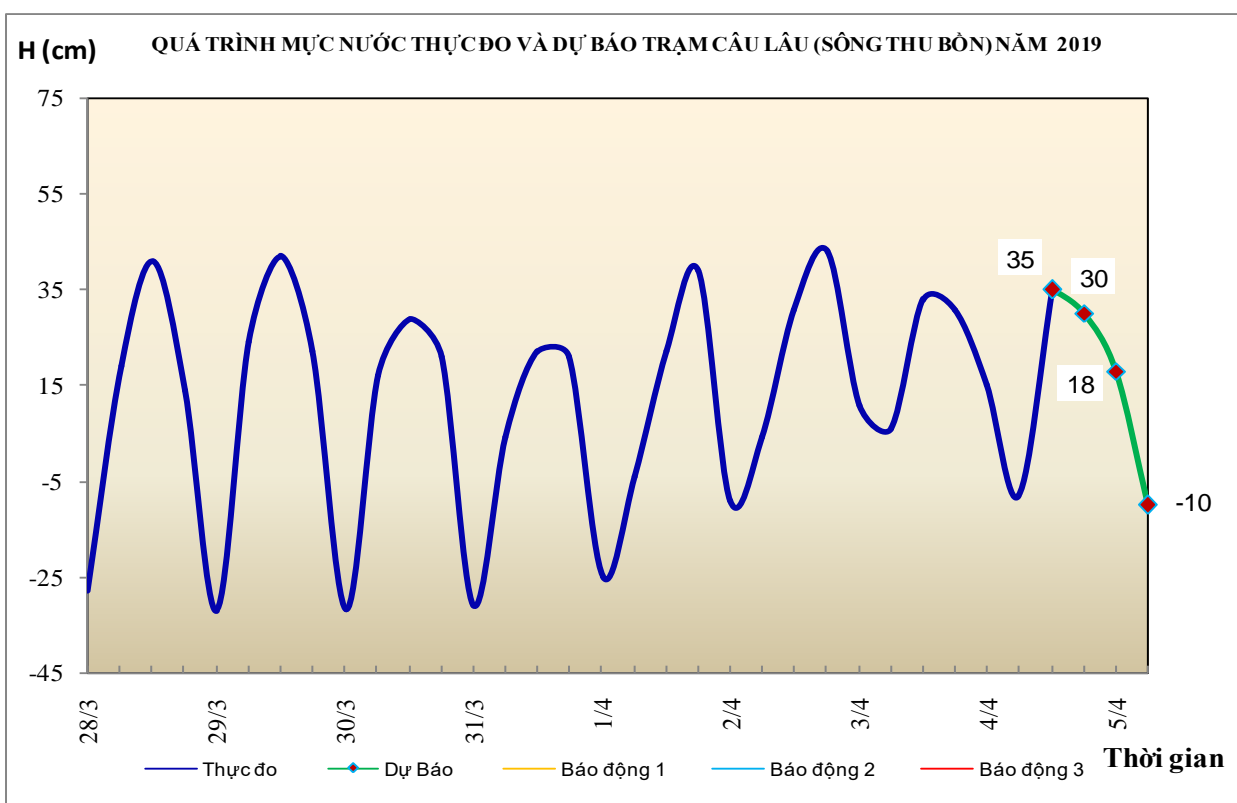
### 1. Khu vực Bắc Trung Bộ

Tóm tắt tình hình 24 giờ qua	Dự báo 24 giờ tới
<b>1.1. Sông Bưởi:</b> Mức nước biến đổi chậm	Mức nước biến đổi chậm
<b>1.2. Sông Mã:</b> Mức nước trung, thượng lưu dao động theo điều tiết hồ chứa, hạ lưu biến đổi theo triều	Mức nước trung, thượng lưu dao động theo điều tiết hồ chứa, hạ lưu biến đổi theo triều
<b>1.3. Sông Chu:</b> Mức nước biến đổi chậm	Mức nước dao động theo điều tiết hồ chứa.
<b>1.4. Sông Cả:</b> Mức nước trung, thượng lưu biến đổi chậm, hạ lưu dao động theo triều	Mức nước trung, thượng lưu biến đổi chậm, hạ lưu dao động theo triều
<b>1.5. Sông La:</b> Mức nước sông Ngàn Phố đang lên, sông Ngàn Sâu, La có dao động	Mức nước sông Ngàn Phố, sông Ngàn Sâu, sông La có dao động



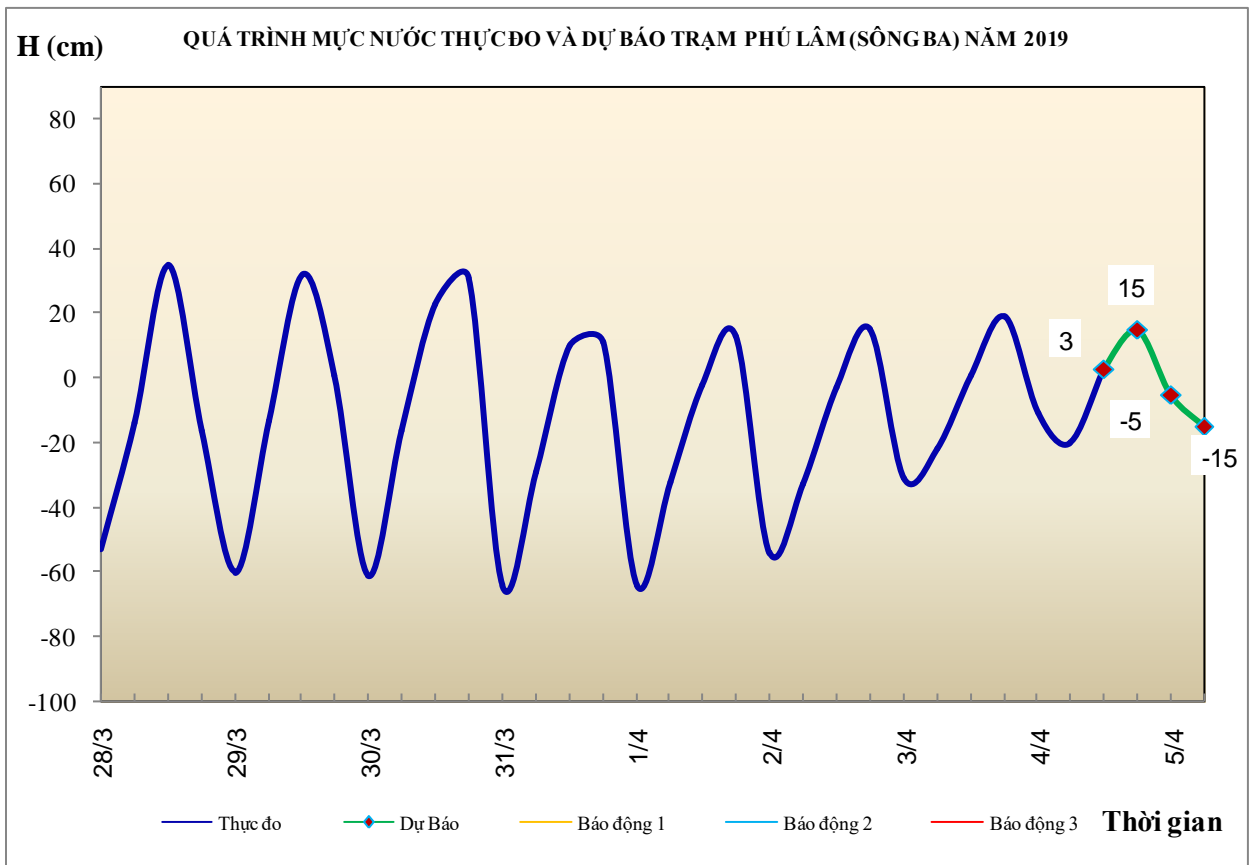
## 2. Khu vực Trung Trung Bộ

Tóm tắt tình hình 24 giờ qua	Dự báo 24 giờ tới
<b>2.1. Sông Gianh:</b> Mức nước biến đổi chậm	Mức nước có dao động.
<b>2.2. Sông Hương:</b> Mức nước biến đổi chậm	Mức nước biến đổi chậm
<b>2.3. Sông Vu Gia - Thu Bồn:</b> Mức nước biến đổi chậm	Mức nước biến đổi chậm
<b>2.4. Sông Trà Khúc:</b> Mức nước biến đổi chậm	Mức nước biến đổi chậm
<b>2.5. Các sông khác:</b> Mức nước biến đổi chậm	Mức nước các sông ở Quảng Bình, Quảng Trị có dao động, các sông khác biến đổi chậm.



## 3. Khu vực Nam Trung Bộ

Tóm tắt tình hình 24 giờ qua	Dự báo 24 giờ tới
<b>3.1. Sông Kôn:</b> Mức nước biến đổi chậm, mức nước tại trạm Bình Nghi xuống thấp nhất trong chuỗi quan trắc 12,97m (7h/04/04).	Mức nước biến đổi chậm.
<b>3.2. Sông Ba:</b> Thượng, trung lưu biến đổi chậm, hạ lưu dao động theo điều tiết của thủy điện.	Thượng, trung lưu biến đổi chậm, hạ lưu dao động theo điều tiết của thủy điện.
<b>3.3. Sông Cái Nha Trang:</b> Mức nước biến đổi chậm.	Mức nước biến đổi chậm.
<b>3.4. Các sông khác:</b> Mức nước biến đổi chậm.	Mức nước biến đổi chậm.

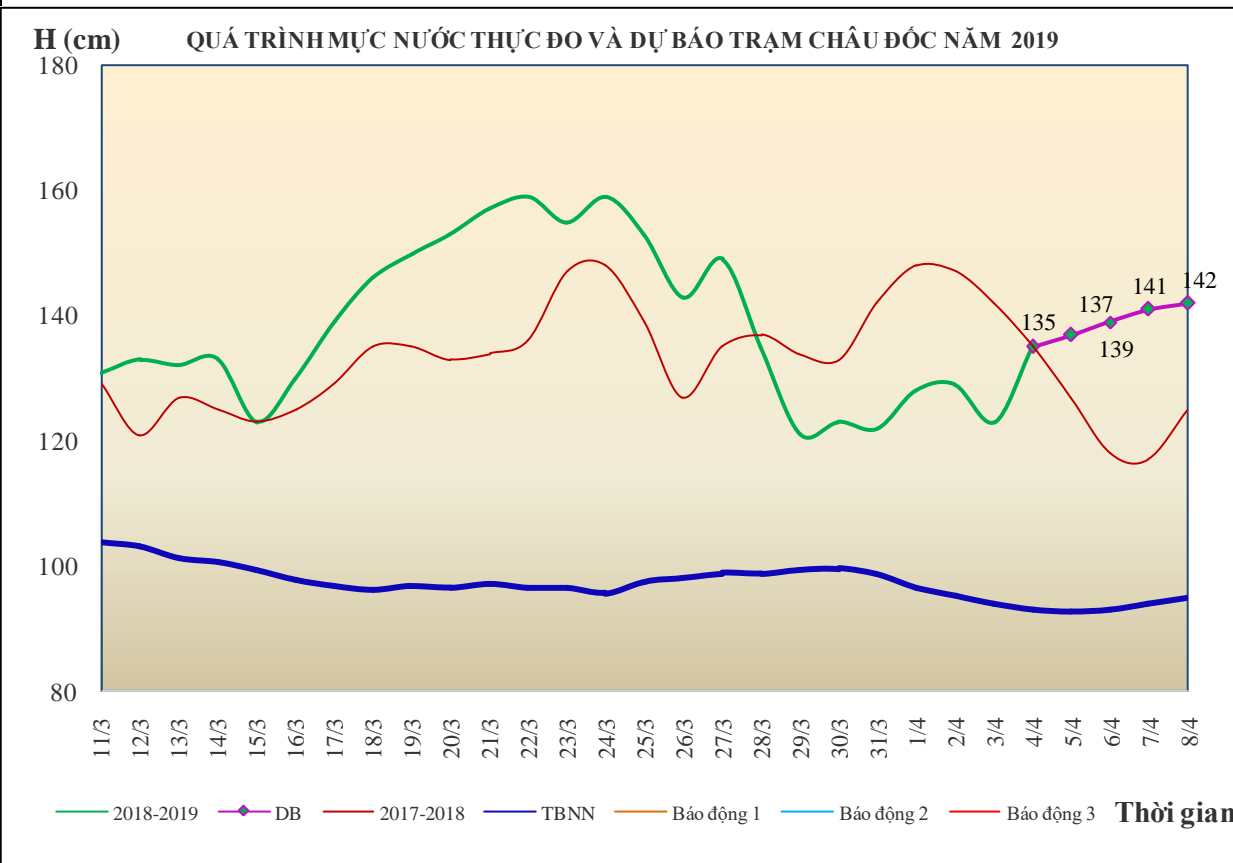
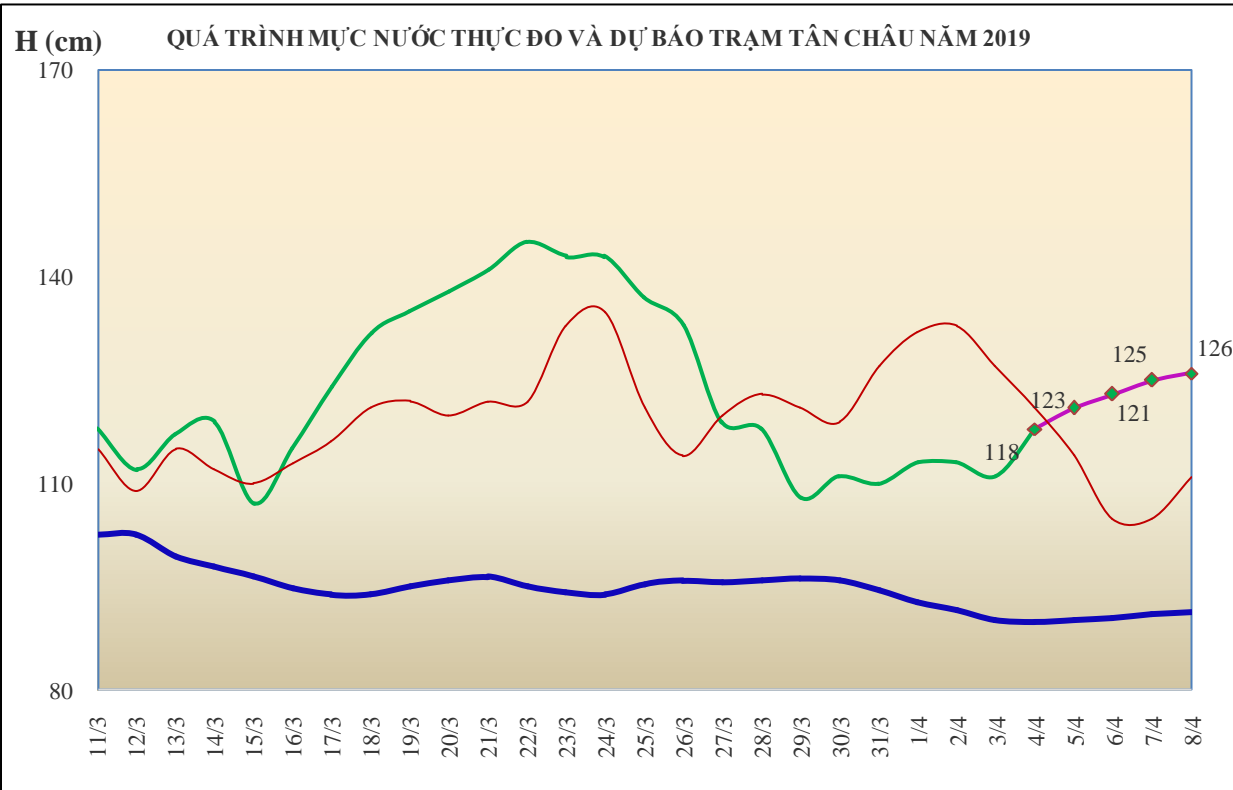


#### 4. Khu vực Tây Nguyên

Tóm tắt tình hình 24 giờ qua	Dự báo 24 giờ tới
<b>4.1. Sông Sê San:</b> Mức nước dao động theo điều tiết hồ chứa.	Mức nước dao động theo điều tiết hồ chứa.
<b>4.2. Sông Srêpôk:</b> Mức nước dao động theo điều tiết của hồ chứa	Mức nước dao động theo điều tiết của hồ chứa
<b>4.3. Các sông khác:</b> Mức nước biến đổi chậm	Mức nước biến đổi chậm

#### 5. Khu vực Nam Bộ

Tóm tắt tình hình 24 giờ qua	Dự báo
Mức nước sông Cửu Long biến đổi theo triều. Mức nước cao nhất ngày 03/4, trên sông Tiền tại Tân Châu 1,15m; trên sông Hậu tại Châu Đốc 1,33m.	Trong những ngày tới, mức nước sông Cửu Long tiếp tục biến đổi theo triều. Đến ngày 08/4, mức nước cao nhất ngày tại Tân Châu ở mức 1,26m; tại Châu Đốc ở mức 1,42m.



## 6. Bảng mực nước thực đo và dự báo

### 6.1. Khu vực Trung Bộ

Sông	Trạm	Mực nước thực đo (cm)		Mực nước dự báo (cm)	
		19h-03/04	7h-04/04	19h-04/04	7h-05/04
Mã	Giàng	-59	40 ↓	-50 ↓	40 ↑
Cả	Nam Đàn	-7	75 ↓	15 ↓	80 ↑
La	Linh Cảm	-61	50 ↓	-45 ↓	60 ↑
Gianh	Mai Hóa	-35	17 ↓	-35 ↓	25 ↑
Hương	Kim Long	48	42 ↓	45 ↑	40 ↓
Thu Bồn	Câu Lâu	31	-8 ↑	30 ↑	-10 ↓
Trà Khúc	Trà Khúc	40	6 ↓	38 ↑	10 ↓
Ba	Phú Lâm	19	-20 ↑	15 ↑	-15 ↓

### 6.2. Khu vực Nam Bộ

Sông	Trạm	Mực nước cao nhất ngày (cm)					
		Thực đo	Dự báo				
			03/04	04/04	05/04	06/04	07/04
Sông Tiền	Tân Châu	115 ↑	118 ↑	121 ↑	123 ↑	125 ↑	126 ↑
Sông Hậu	Châu Đốc	133 ↑	135 ↑	137 ↑	139 ↑	141 ↑	142 ↑

Tin phát lúc: 10h30'

Duyệt bản tin: Phùng Tiến Dũng

**PHÒNG DỰ BÁO THỦY VĂN**  
**TRUNG BỘ, TÂY NGUYÊN VÀ NAM BỘ**  
 Dự báo viên: Huệ, Trang, Tùng, Vân, Thắng