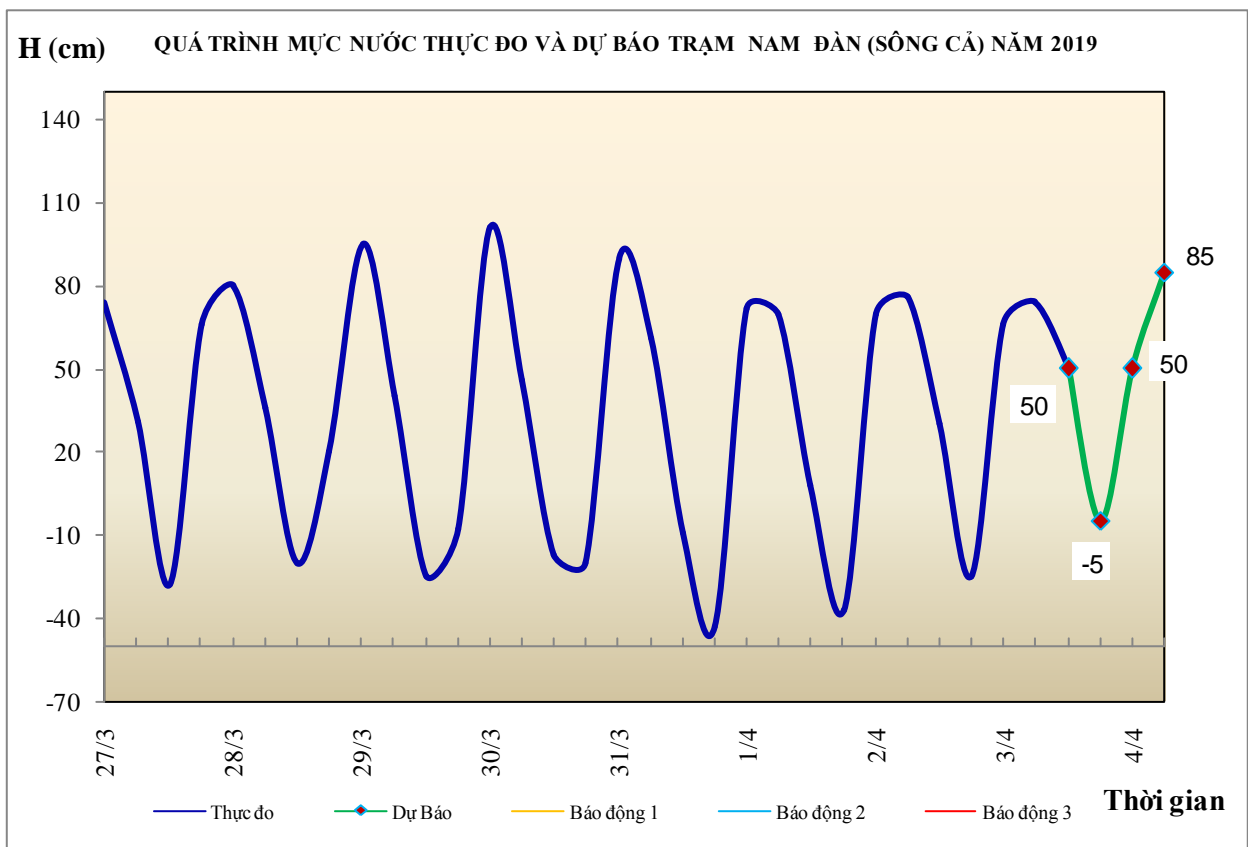


## BẢN TIN DỰ BÁO THỦY VĂN HẠN NGẮN CÁC SÔNG TRUNG BỘ, TÂY NGUYÊN VÀ NAM BỘ

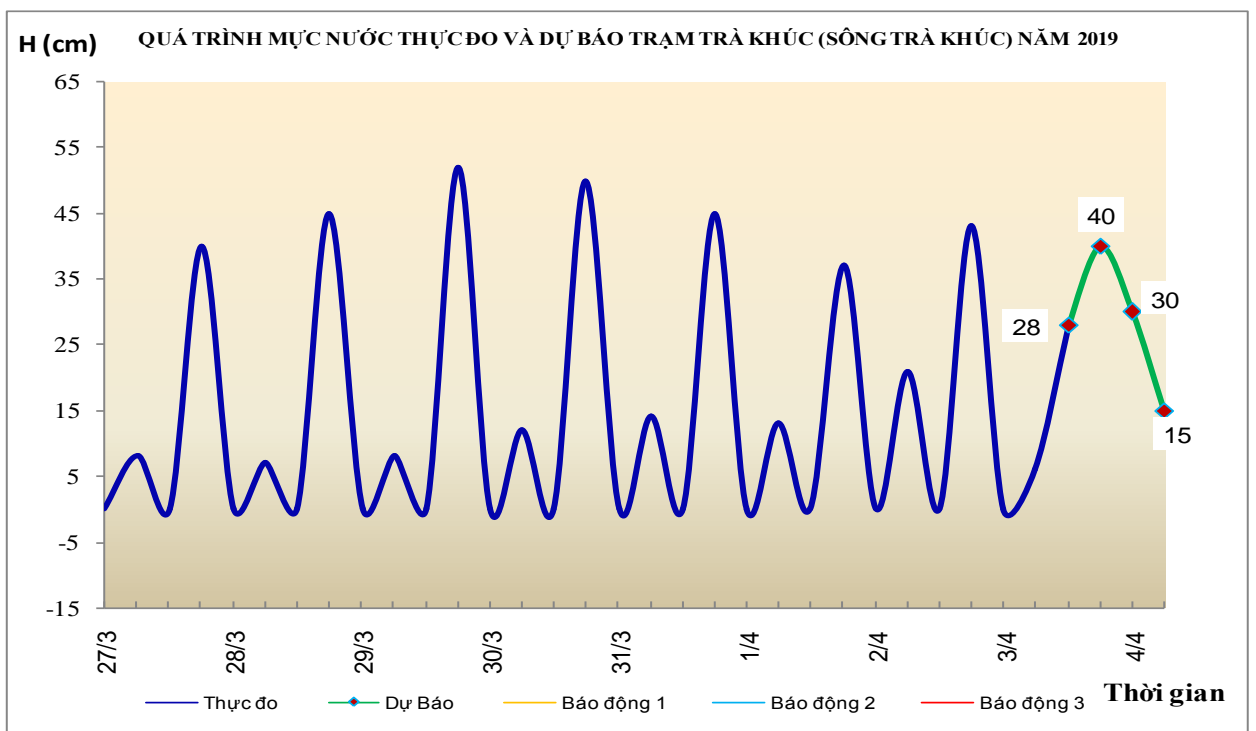
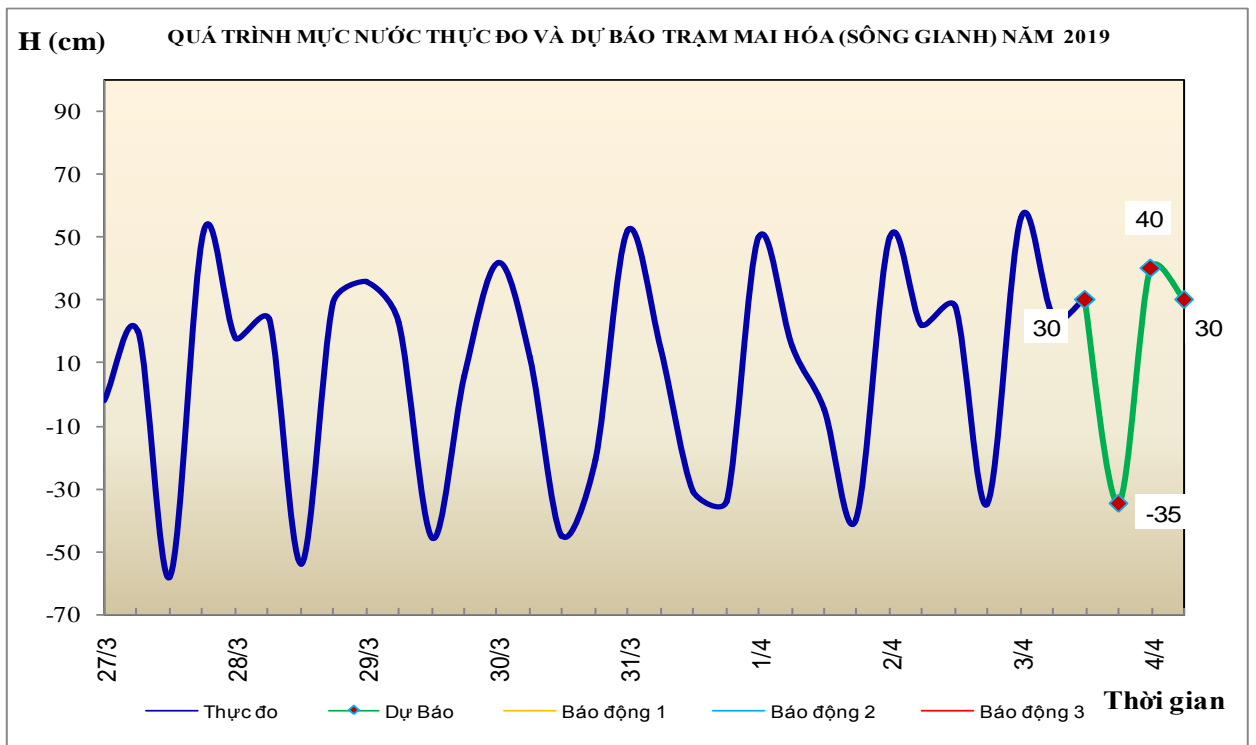
### 1. Khu vực Bắc Trung Bộ

Tóm tắt tình hình 24 giờ qua	Dự báo 24 giờ tới
<b>1.1. Sông Bưởi:</b> Mức nước biến đổi chậm	Mức nước biến đổi chậm
<b>1.2. Sông Mã:</b> Mức nước trung, thượng lưu dao động theo điều tiết hồ chứa, hạ lưu biến đổi theo triều	Mức nước trung, thượng lưu dao động theo điều tiết hồ chứa, hạ lưu biến đổi theo triều
<b>1.3. Sông Chu:</b> Mức nước biến đổi chậm	Mức nước dao động theo điều tiết hồ chứa.
<b>1.4. Sông Cả:</b> Mức nước trung, thượng lưu biến đổi chậm, hạ lưu dao động theo triều	Mức nước trung, thượng lưu biến đổi chậm, hạ lưu dao động theo triều
<b>1.5. Sông La:</b> Mức nước sông Ngàn Sâu, Ngàn Phố biến đổi chậm, sông La dao động theo triều	Mức nước sông Ngàn Sâu, Ngàn Phố biến đổi chậm, sông La dao động theo triều



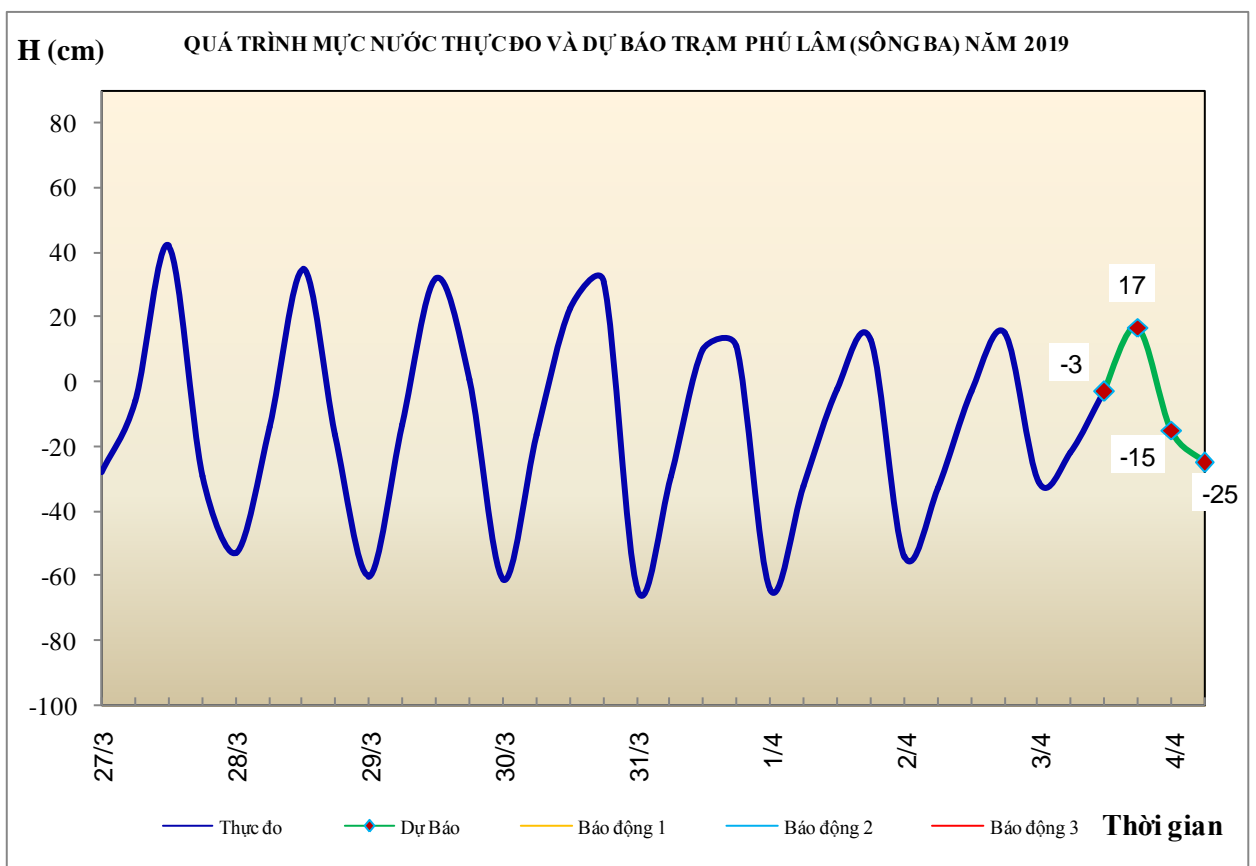
## 2. Khu vực Trung Trung Bộ

Tóm tắt tình hình 24 giờ qua	Dự báo 24 giờ tới
<b>2.1. Sông Gianh:</b> Mức nước biến đổi chậm	Mức nước biến đổi chậm
<b>2.2. Sông Hương:</b> Mức nước dao động theo điều tiết của hồ chứa	Mức nước dao động theo điều tiết của hồ chứa
<b>2.3. Sông Vu Gia - Thu Bồn:</b> Mức nước biến đổi chậm	Mức nước biến đổi chậm
<b>2.4. Sông Trà Khúc:</b> Mức nước biến đổi chậm	Mức nước biến đổi chậm
<b>2.5. Các sông khác:</b> Mức nước biến đổi chậm	Mức nước biến đổi chậm



### 3. Khu vực Nam Trung Bộ

Tóm tắt tình hình 24 giờ qua	Dự báo 24 giờ tới
<b>3.1. Sông Kôn:</b> Mực nước biên đôi chậm, mực nước tại trạm Bình Nghi xuống thấp nhất trong chuỗi quan trắc 12,99m (7h 03/04).	Mực nước biên đôi chậm.
<b>3.2. Sông Ba:</b> Thượng, trung lưu biên đôi chậm, hạ lưu dao động theo điều tiết của thủy điện.	Thượng, trung lưu biên đôi chậm, hạ lưu dao động theo điều tiết của thủy điện.
<b>3.3. Sông Cái Nha Trang:</b> Mực nước biến đổi chậm.	Mực nước biến đổi chậm.
<b>3.4. Các sông khác:</b> Mực nước biến đổi chậm.	Mực nước biến đổi chậm.

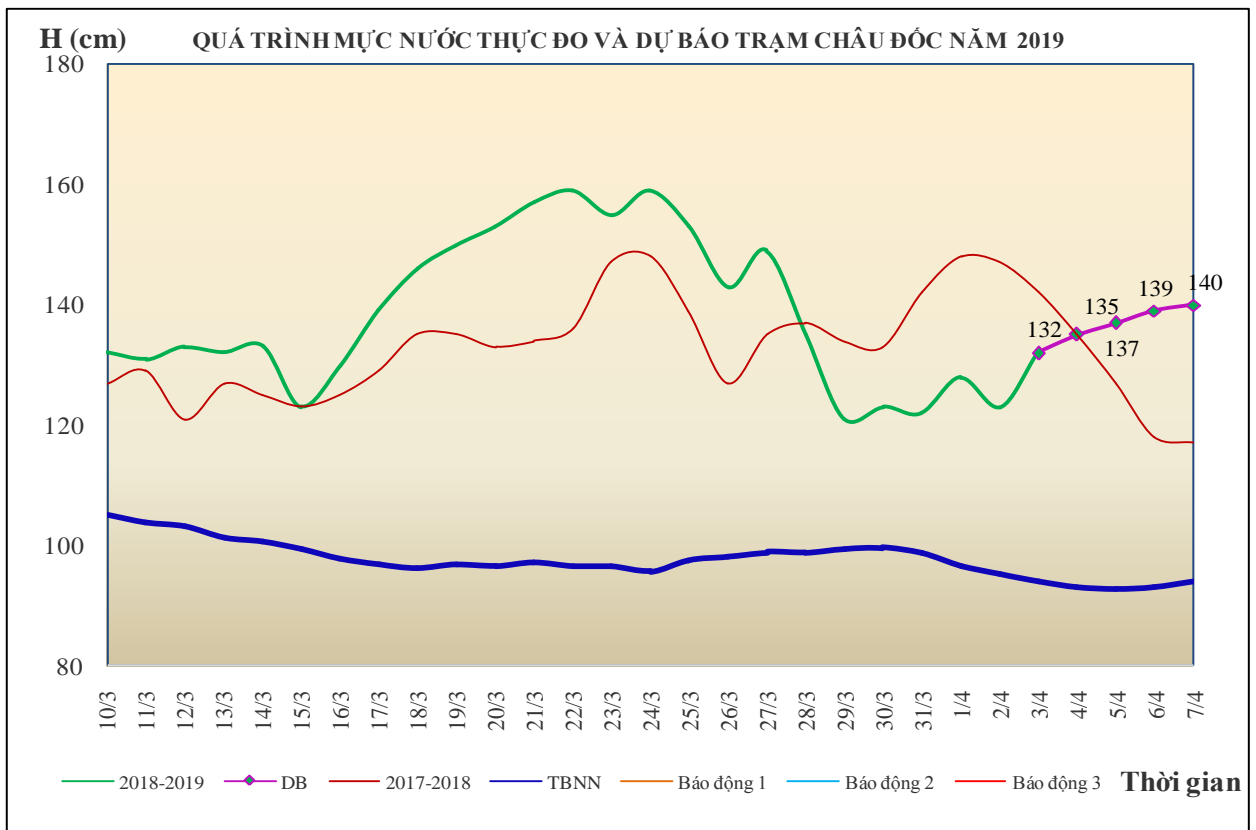
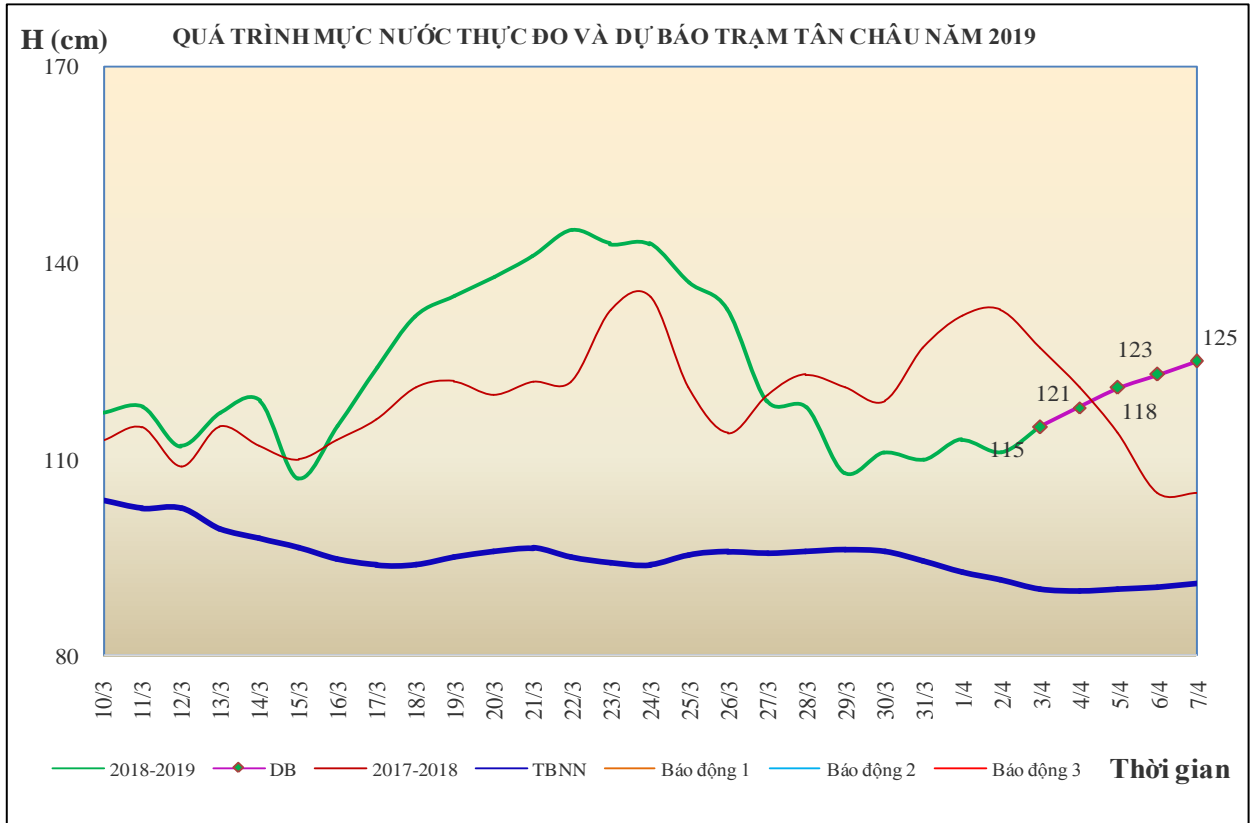


### 4. Khu vực Tây Nguyên

Tóm tắt tình hình 24 giờ qua	Dự báo 24 giờ tới
<b>4.1. Sông Sê San:</b> Mực nước dao động theo điều tiết hồ chứa.	Mực nước dao động theo điều tiết hồ chứa.
<b>4.2. Sông Srêpôk:</b> Mực nước dao động theo điều tiết của hồ chứa	Mực nước dao động theo điều tiết của hồ chứa
<b>4.3. Các sông khác:</b> Mực nước biến đổi chậm	Mực nước biến đổi chậm

## 5. Khu vực Nam Bộ

Tóm tắt tình hình 24 giờ qua	Dự báo
Mức nước sông Cửu Long biến đổi theo triều. Mức nước cao nhất ngày 02/4, trên sông Tiền tại Tân Châu 1,13m; trên sông Hậu tại Châu Đốc 1,29m.	Trong những ngày tới, mực nước sông Cửu Long tiếp tục biến đổi theo triều. Đến ngày 07/4, mực nước cao nhất ngày tại Tân Châu ở mức 1,25m; tại Châu Đốc ở mức 1,4m.



## 6. Bảng mực nước thực đo và dự báo

### 6.1. Khu vực Trung Bộ

Sông	Trạm	Mực nước thực đo (cm)			Mực nước dự báo (cm)			
		19h-02/04	7h-03/04		19h-03/04	7h-04/04		
Mã	Giàng	-22	85	↓	5	↓	95	↑
Cả	Nam Đàn	-25	74	↓	-5	↓	85	↑
La	Linh Cảm	-60	65	↓	-50	↓	75	↑
Gianh	Mai Hóa	-35	25	↓	-35	↓	30	↑
Hương	Kim Long	42	46	↓	40	↓	45	↑
Thu Bồn	Câu Lâu	43	6	↑	47	↑	10	↓
Trà Khúc	Trà Khúc	43	6	↓	40	↑	15	↓
Ba	Phú Lâm	15	-22	↑	17	↑	-25	↓

### 6.2. Khu vực Nam Bộ

Sông	Trạm	Mực nước cao nhất ngày (cm)											
		Thực đo	Dự báo										
			02/04	03/04	04/04	05/04	06/04	07/04					
Sông Tiền	Tân Châu	113	↑	115	↑	118	↑	121	↑	123	↑	125	↑
Sông Hậu	Châu Đốc	129	↑	132	↑	135	↑	137	↑	139	↑	140	↑

Tin phát lúc: 10h30'

Duyệt bản tin: Phùng Tiến Dũng

**PHÒNG DỰ BÁO THỦY VĂN**  
**TRUNG BỘ, TÂY NGUYÊN VÀ NAM BỘ**  
 Dự báo viên: Thắng, Tùng, Vân, Hoa