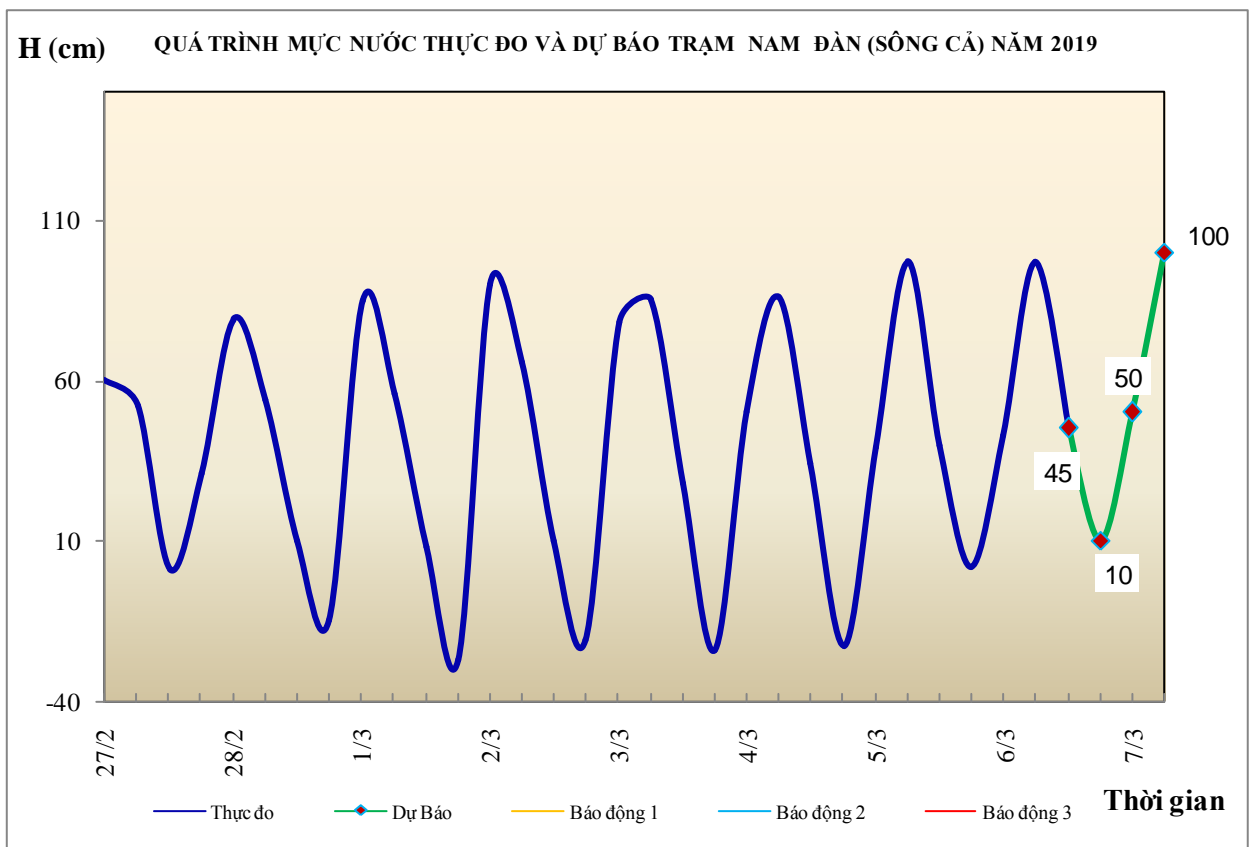


BẢN TIN DỰ BÁO THỦY VĂN HẠN NGẮN CÁC SÔNG TRUNG BỘ, TÂY NGUYÊN VÀ NAM BỘ

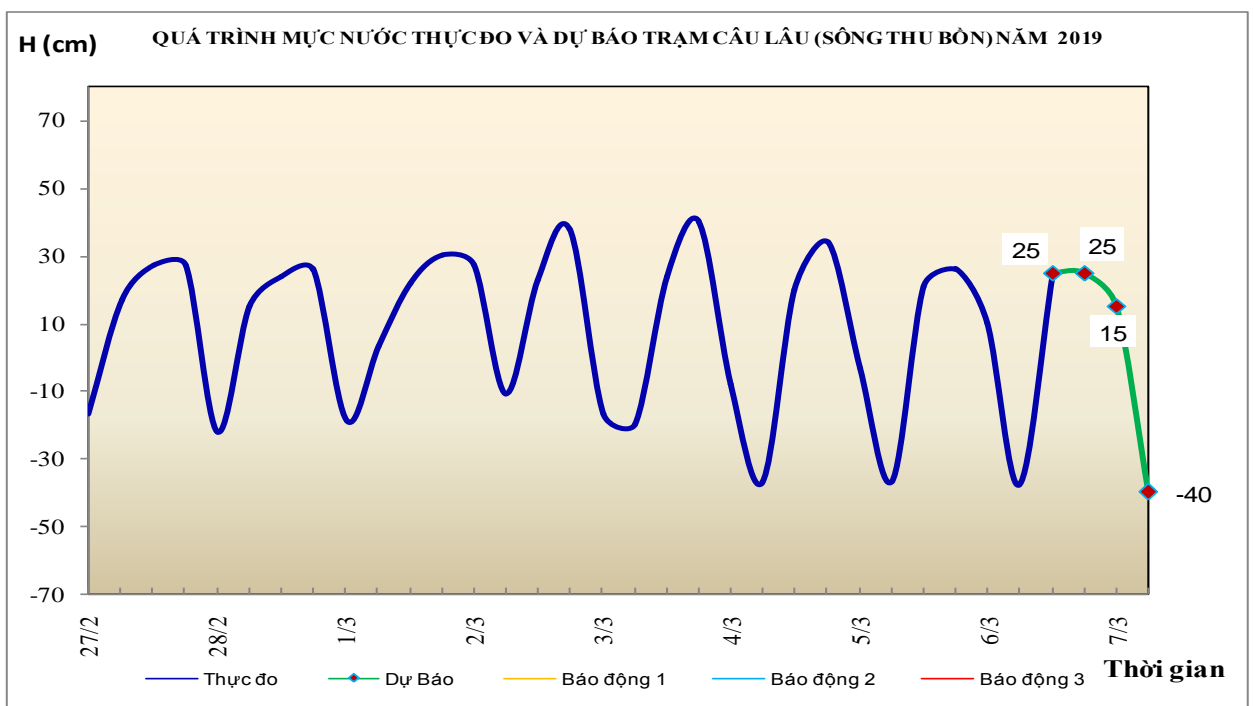
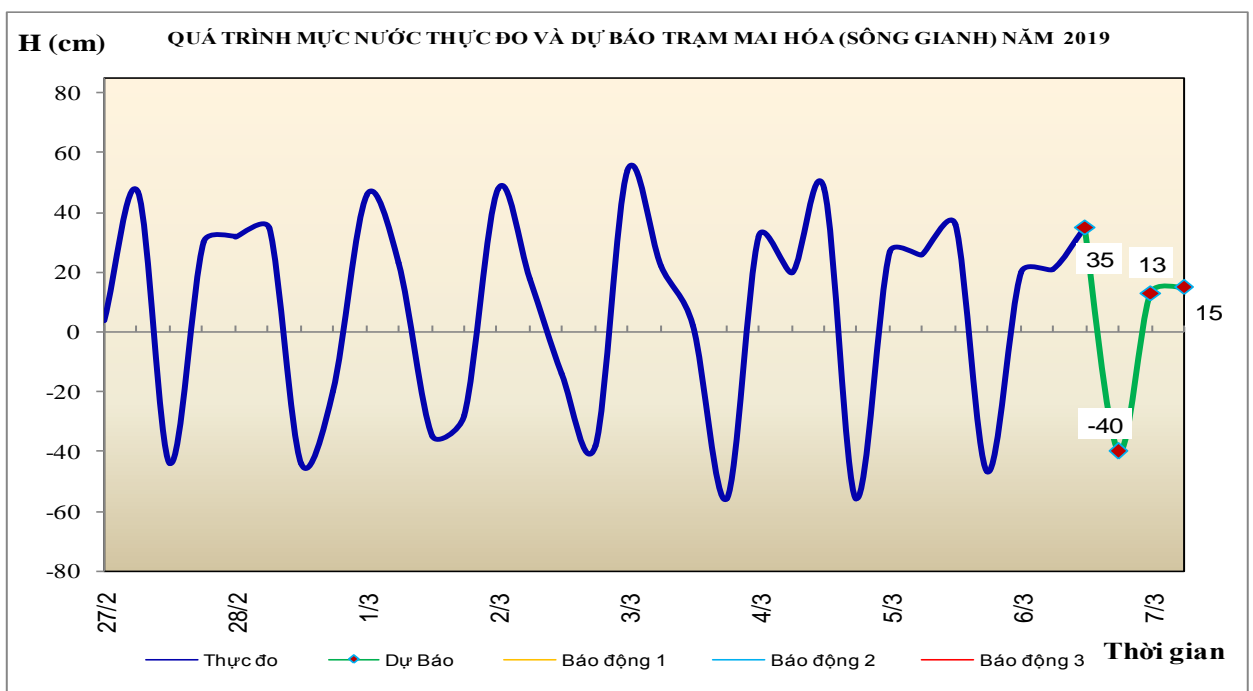
1. Khu vực Bắc Trung Bộ

Tóm tắt tình hình 24 giờ qua	Dự báo 24 giờ tới
1.1. Sông Bưởi: Mức nước có dao động nhỏ	Mức nước biến đổi chậm
1.2. Sông Mã: Mức nước trung, thượng lưu dao động theo điều tiết hồ chứa, hạ lưu biến đổi theo triều	Mức nước trung, thượng lưu dao động theo điều tiết hồ chứa, hạ lưu biến đổi theo triều
1.3. Sông Chu: Mức nước biến đổi chậm	Mức nước dao động theo điều tiết hồ chứa.
1.4. Sông Cả: Mức nước trung, thượng lưu biến đổi chậm, hạ lưu dao động theo triều	Mức nước trung, thượng lưu biến đổi chậm, hạ lưu dao động theo triều
1.5. Sông La: Mức nước sông Ngàn Sâu, Ngàn Phố biến đổi chậm, sông La dao động theo triều	Mức nước sông Ngàn Sâu, Ngàn Phố biến đổi chậm, sông La dao động theo triều



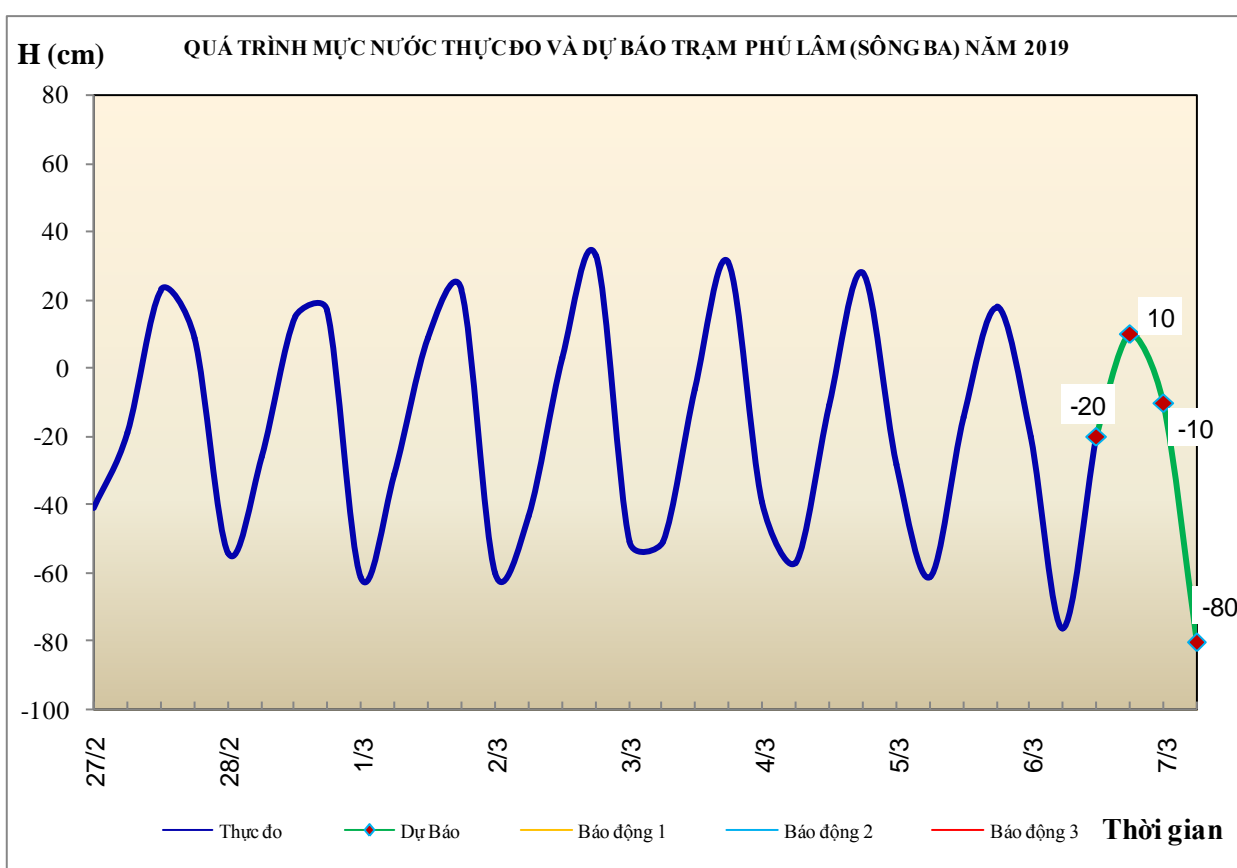
2. Khu vực Trung Trung Bộ

Tóm tắt tình hình 24 giờ qua	Dự báo 24 giờ tới
2.1. Sông Gianh: Mức nước biến đổi chậm	Mức nước biến đổi chậm
2.2. Sông Hương: Mức nước dao động theo điều tiết của hồ chứa	Mức nước dao động theo điều tiết của hồ chứa
2.3. Sông Vu Gia - Thu Bồn: Mức nước biến đổi chậm	Mức nước biến đổi chậm
2.4. Sông Trà Khúc: Mức nước biến đổi chậm	Mức nước biến đổi chậm
2.5. Các sông khác: Mức nước biến đổi chậm	Mức nước biến đổi chậm



3. Khu vực Nam Trung Bộ

Tóm tắt tình hình 24 giờ qua	Dự báo 24 giờ tới
3.1. Sông Kôn: Mức nước biên đôi chậm.	Mức nước biên đôi chậm.
3.2. Sông Ba: Thượng, trung lưu biên đôi chậm, hạ lưu dao động theo điều tiết của thủy điện.	Thượng, trung lưu biên đôi chậm, hạ lưu dao động theo điều tiết của thủy điện.
3.3. Sông Cái Nha Trang: Mức nước biên đôi chậm.	Mức nước biên đôi chậm.
3.4. Các sông khác: Mức nước biên đôi chậm.	Mức nước biên đôi chậm.

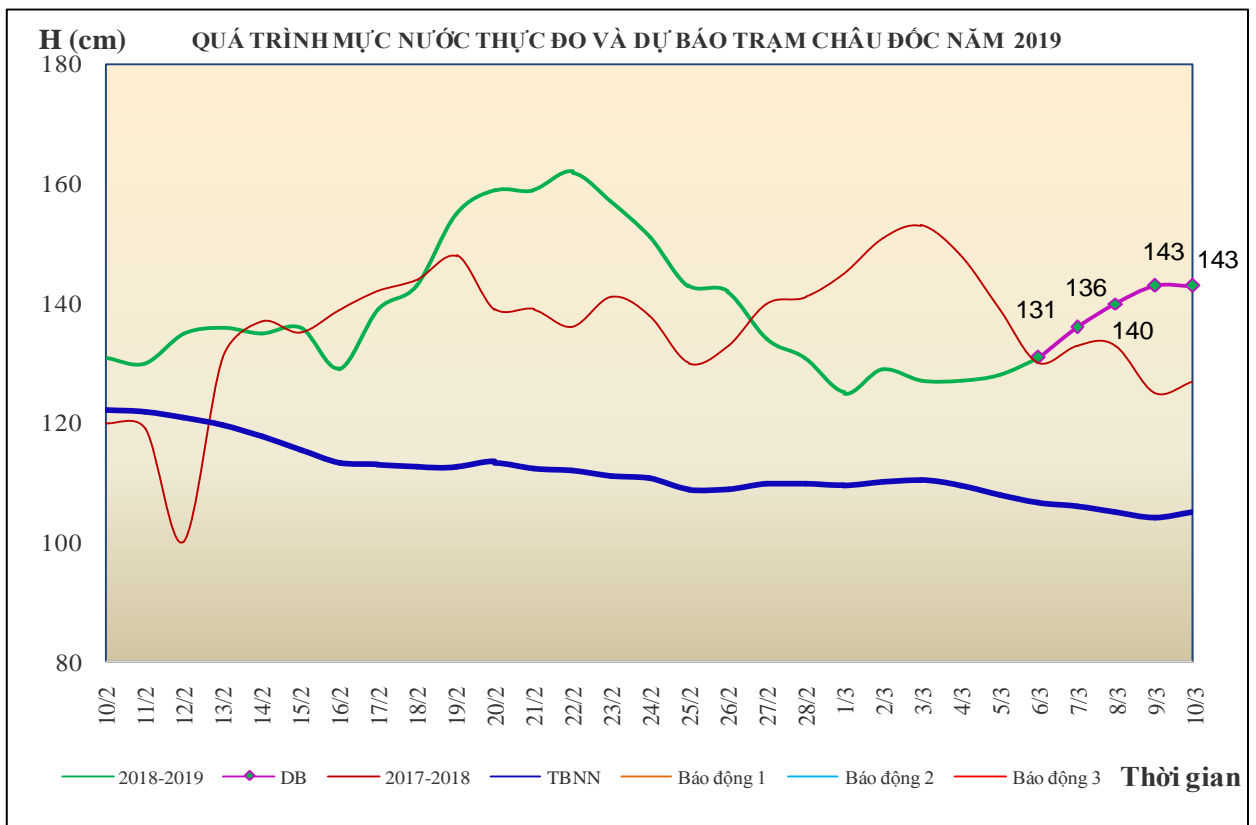
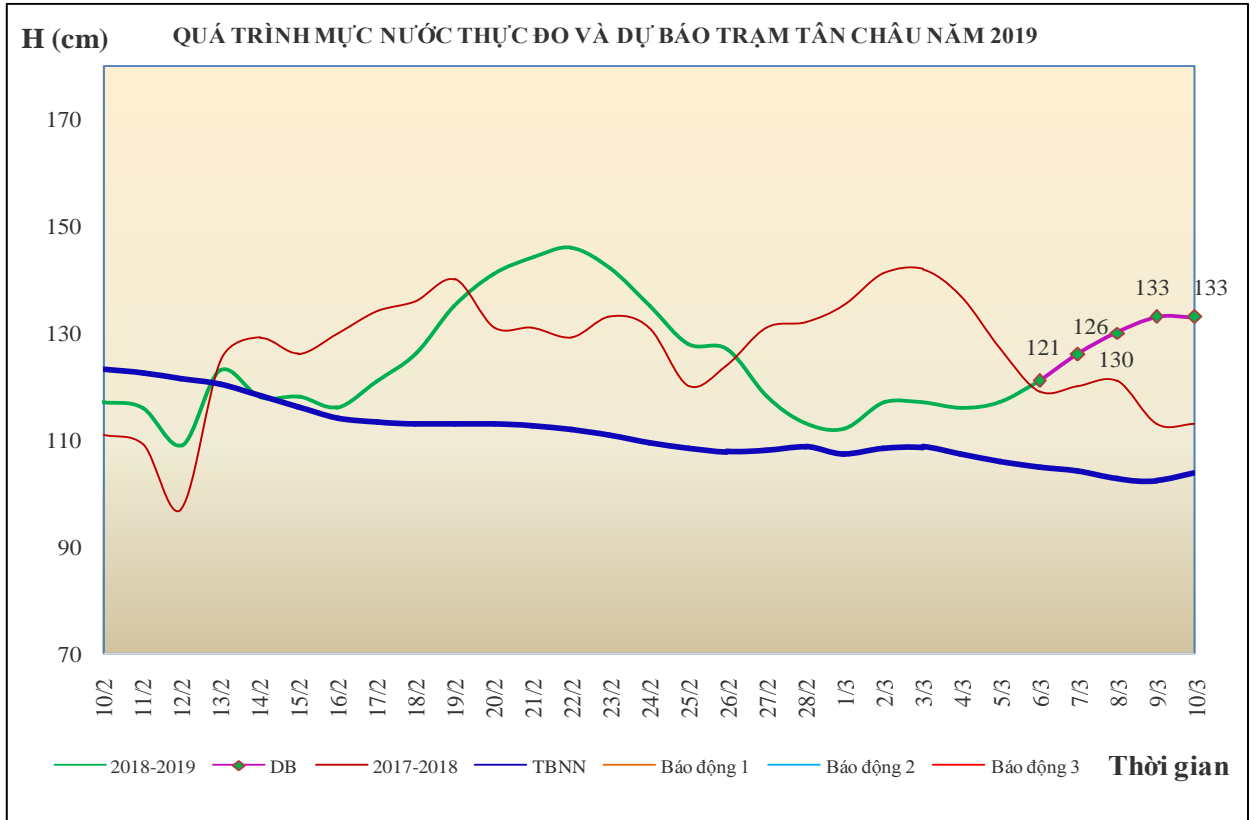


4. Khu vực Tây Nguyên

Tóm tắt tình hình 24 giờ qua	Dự báo 24 giờ tới
4.1. Sông Sê San: Mức nước dao động theo điều tiết hồ chứa.	Mức nước dao động theo điều tiết hồ chứa.
4.2. Sông Srêpôk: Mức nước dao động theo điều tiết của hồ chứa	Mức nước dao động theo điều tiết của hồ chứa
4.3. Các sông khác: Mức nước biên đôi chậm	Mức nước biên đôi chậm

5. Khu vực Nam Bộ

Tóm tắt tình hình 24 giờ qua	Dự báo
Mức nước sông Cửu Long, sông Sài Gòn biến đổi theo triều. Mức nước cao nhất ngày (05/03), trên sông Tiền tại Tân Châu 1,17m; trên sông Hậu tại Châu Đốc 1,28m.	Trong những ngày tới, mức nước sông Cửu Long lên theo triều. Đến ngày 10/03, mức nước cao nhất ngày tại Tân Châu ở mức 1,33m; tại Châu Đốc ở mức 1,43m.



6. Bảng mực nước thực đo và dự báo

6.1. Khu vực Trung Bộ

Sông	Trạm	Mực nước thực đo (cm)		Mực nước dự báo (cm)	
		19h-05/03	7h-06/03	19h-06/03	7h-07/03
Mã	Giàng	-66	87 ↓	-55 ↓	85 ↑
Cả	Nam Đàn	2	97 ↓	10 ↓	100 ↑
La	Linh Cảm	-67	84 ↓	-60 ↓	100 ↑
Gianh	Mai Hóa	-47	21 ↓	-40 ↓	15 ↑
Hương	Kim Long	42	38 →	40 ↑	35 ↓
Thu Bồn	Câu Lâu	26	-38 ↑	25 ↑	-40 ↓
Trà Khúc	Trà Khúc	35	10 ↓	38 ↑	20 ↓
Ba	Phú Lâm	18	-76 ↑	10 ↑	-80 ↓

6.2. Khu vực Nam Bộ

Sông	Trạm	Mực nước cao nhất ngày (cm)					
		Thực đo	Dự báo				
			05/03	06/03	07/03	08/03	09/03
Sông Tiền	Tân Châu	117 ↑	121 ↑	126 ↑	130 ↑	133 ↑	133 →
Sông Hậu	Châu Đốc	128 ↑	131 ↑	136 ↑	140 ↑	143 ↑	143 →

Tin phát lúc: 10h30'

Duyệt bản tin: Phùng Tiến Dũng

**PHÒNG DỰ BÁO THỦY VĂN TRUNG BỘ,
TÂY NGUYÊN VÀ NAM BỘ**

Dự báo viên: Huệ, Trang, Tùng, Vân, Hoa