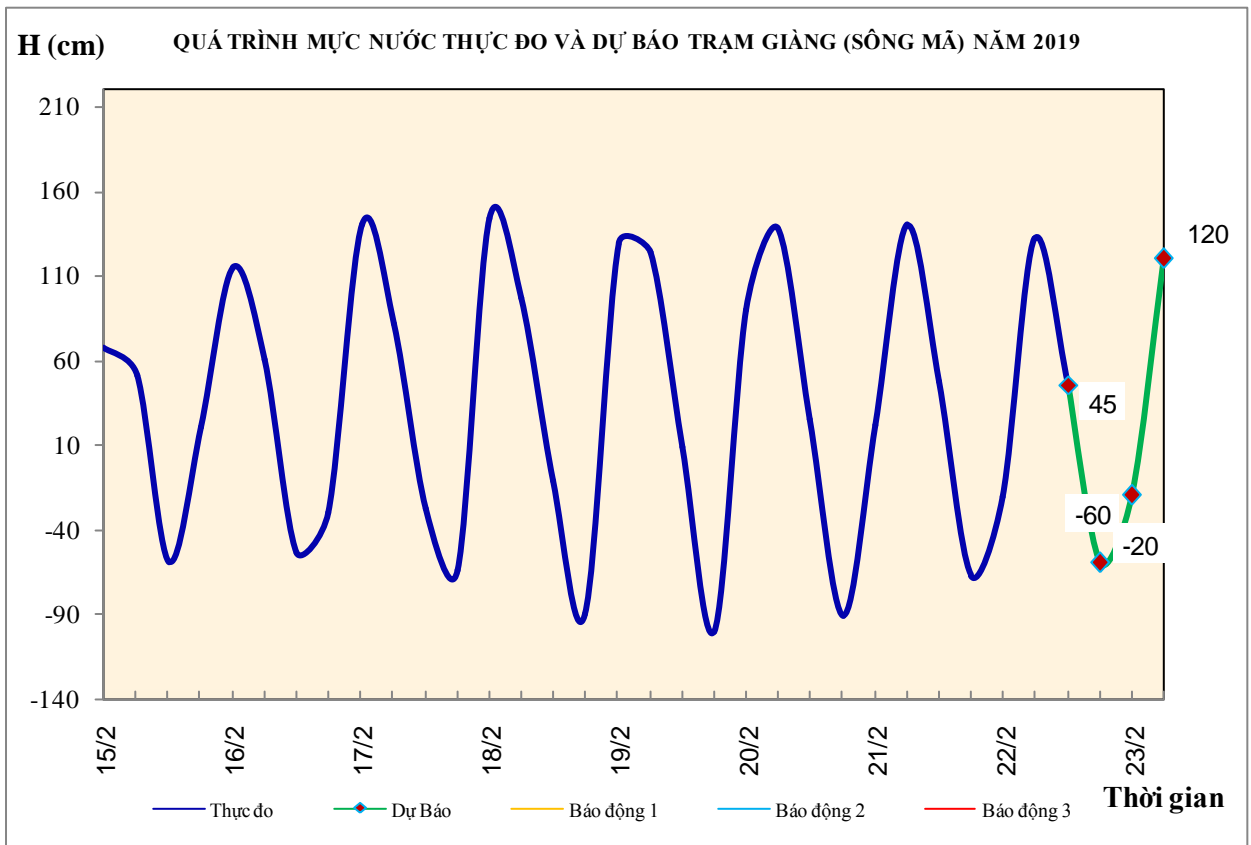


Hà Nội, ngày 22 tháng 2 năm 2019

## BẢN TIN DỰ BÁO THỦY VĂN HẠN NGẮN CÁC SÔNG TRUNG BỘ, TÂY NGUYÊN VÀ NAM BỘ

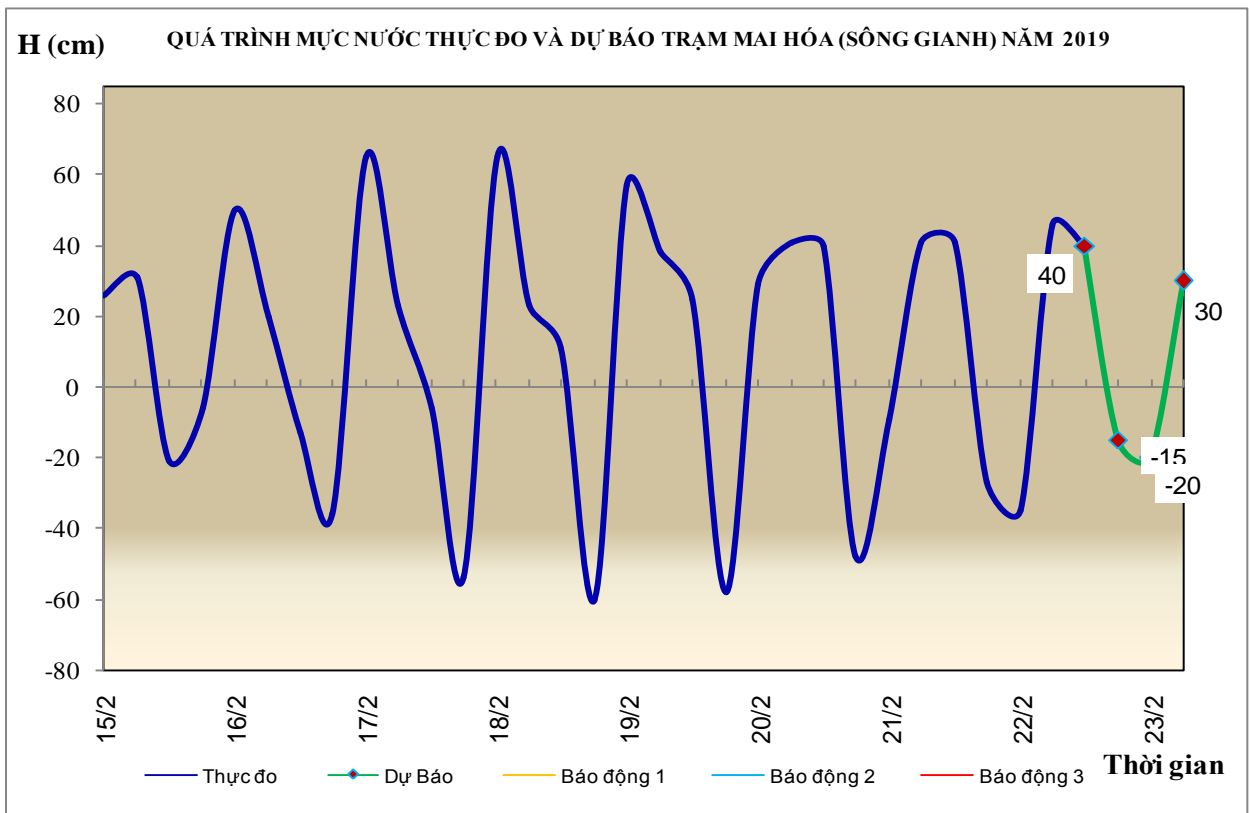
### 1. Khu vực Bắc Trung Bộ

Tóm tắt tình hình 24 giờ qua	Dự báo 24 giờ tới
<b>1.1. Sông Bưởi:</b> Mức nước có dao động nhỏ.	Mức nước biến đổi chậm.
<b>1.2. Sông Mã:</b> Mức nước trung, thượng lưu dao động theo điều tiết hồ chứa, hạ lưu biến đổi theo triều.	Mức nước trung, thượng lưu dao động theo điều tiết hồ chứa, hạ lưu biến đổi theo triều.
<b>1.3. Sông Chu:</b> Mức nước biến đổi chậm.	Mức nước dao động theo điều tiết hồ chứa.
<b>1.4. Sông Cả:</b> Mức nước trung, thượng lưu biến đổi chậm, hạ lưu dao động theo triều.	Mức nước trung, thượng lưu biến đổi chậm, hạ lưu dao động theo triều.
<b>1.5. Sông La:</b> Mức nước sông Ngàn Sâu, Ngàn Phố biến đổi chậm, sông La dao động theo triều.	Mức nước sông Ngàn Sâu, Ngàn Phố biến đổi chậm, sông La dao động theo triều.



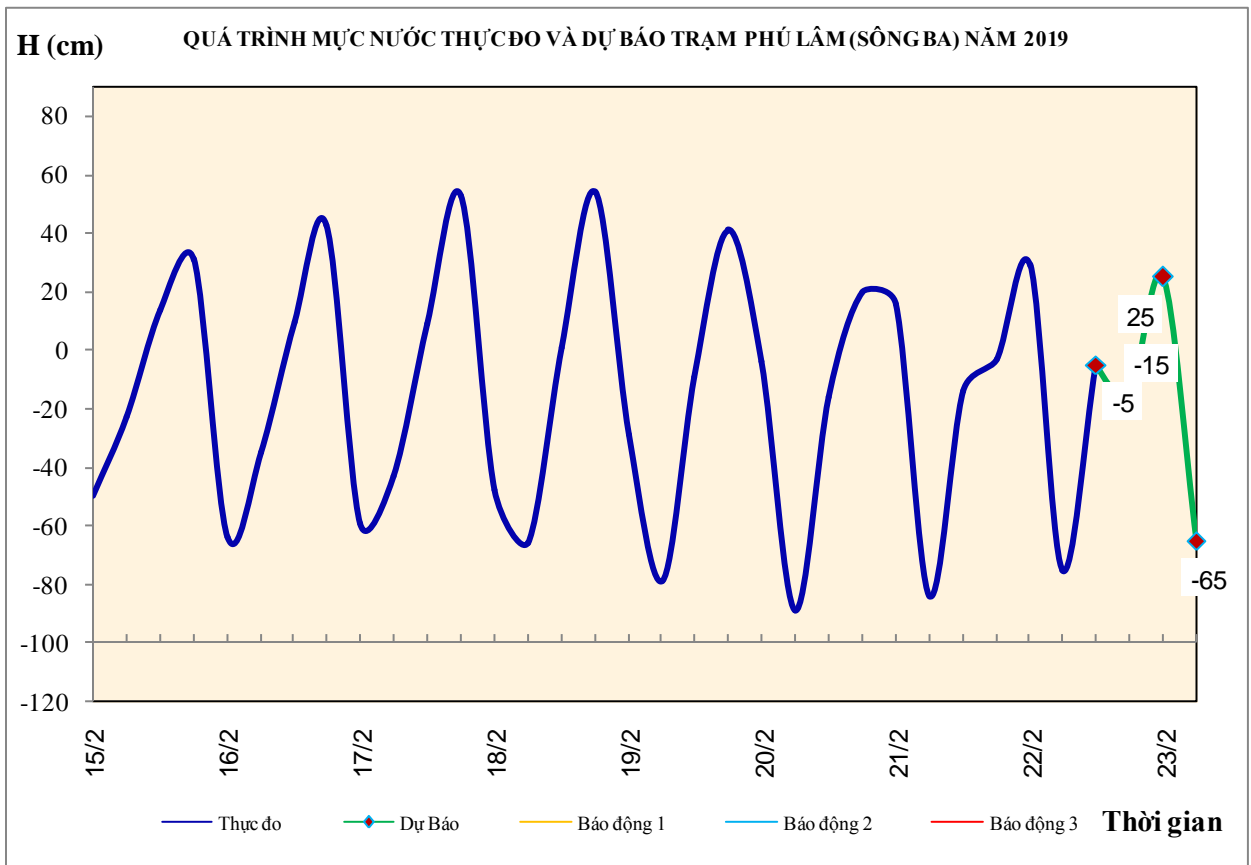
## 2. Khu vực Trung Trung Bộ

Tóm tắt tình hình 24 giờ qua	Dự báo 24 giờ tới
<b>2.1. Sông Gianh:</b> Mức nước biến đổi chậm.	Mức nước biến đổi chậm.
<b>2.2. Sông Hương:</b> Mức nước dao động theo điều tiết của hồ chứa.	Mức nước dao động theo điều tiết của hồ chứa.
<b>2.3. Sông Vu Gia - Thu Bồn:</b> Mức nước biến đổi chậm.	Mức nước biến đổi chậm.
<b>2.4. Sông Trà Khúc:</b> Mức nước biến đổi chậm.	Mức nước biến đổi chậm.
<b>2.5. Các sông khác:</b> Mức nước biến đổi chậm.	Mức nước biến đổi chậm.



## 3. Khu vực Nam Trung Bộ

Tóm tắt tình hình 24 giờ qua	Dự báo 24 giờ tới
<b>3.1. Sông Kôn:</b> Mức nước biến đổi chậm.	Mức nước biến đổi chậm.
<b>3.2. Sông Ba:</b> Thượng, trung lưu biến đổi chậm, hạ lưu dao động theo điều tiết của thủy điện.	Thượng, trung lưu biến đổi chậm, hạ lưu dao động theo điều tiết của thủy điện.
<b>3.3. Sông Cái Nha Trang:</b> Mức nước biến đổi chậm.	Mức nước biến đổi chậm.
<b>3.4. Các sông khác:</b> Mức nước biến đổi chậm.	Mức nước biến đổi chậm.

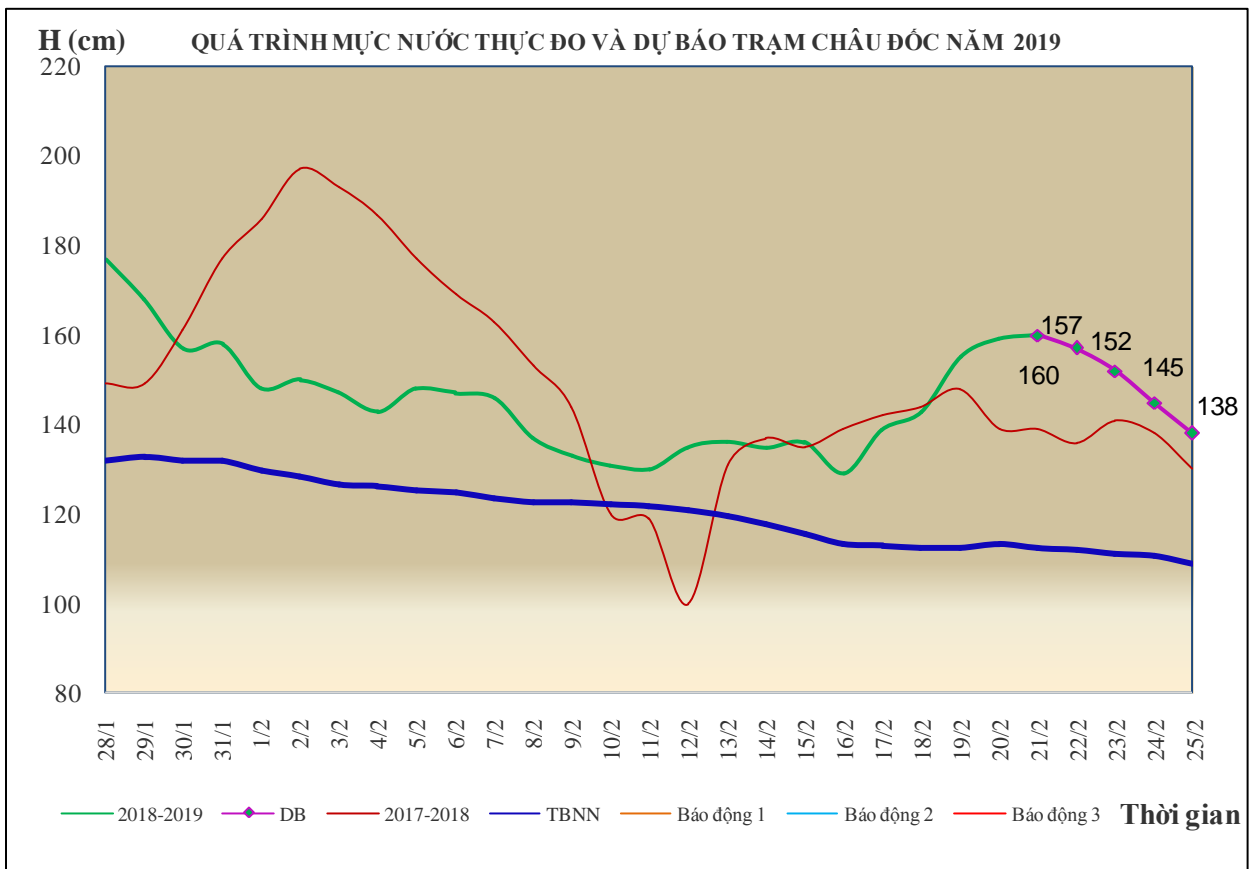
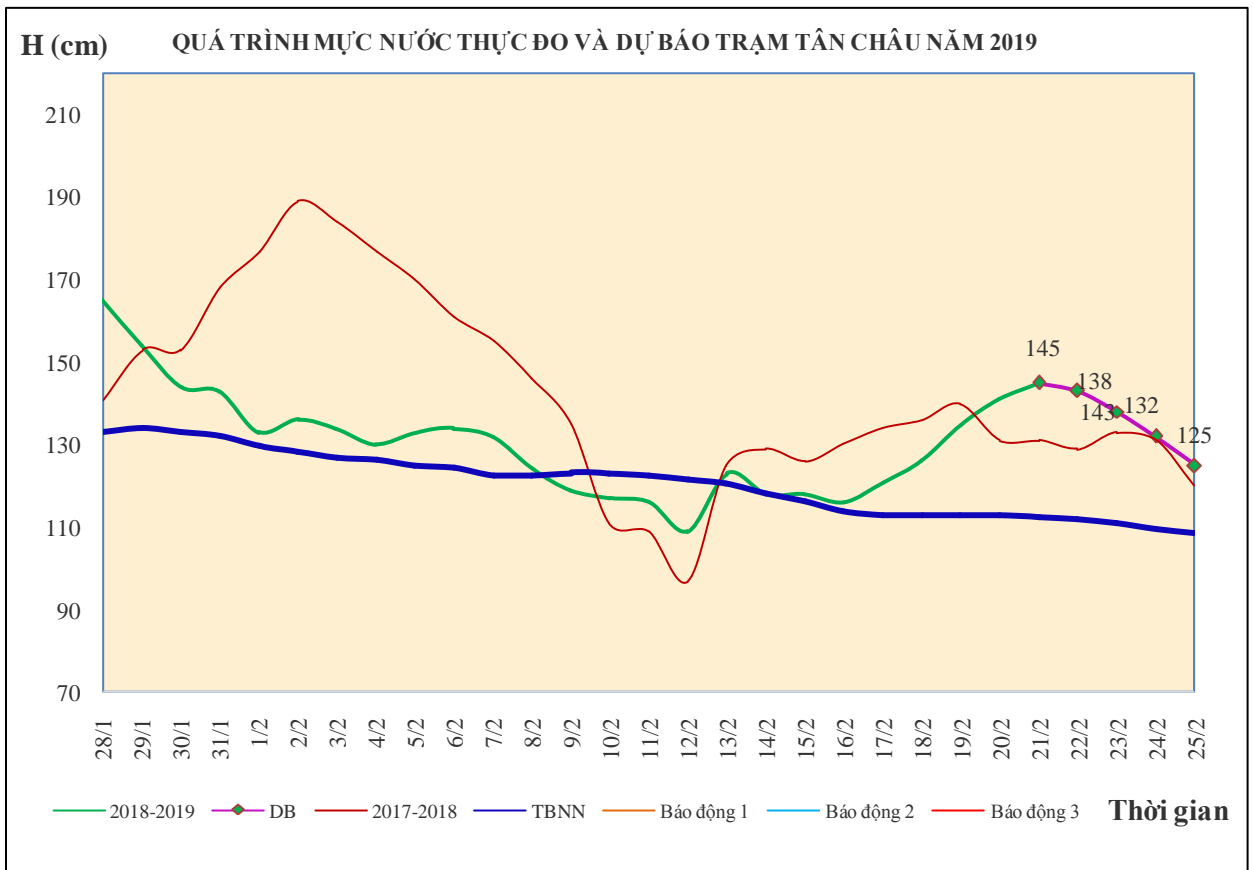


#### 4. Khu vực Tây Nguyên

Tóm tắt tình hình 24 giờ qua	Dự báo 24 giờ tới
<b>4.1. Sông Sê San:</b> Mức nước dao động theo điều tiết hồ chứa.	Mức nước dao động theo điều tiết hồ chứa.
<b>4.2. Sông Srêpôk:</b> Mức nước dao động theo điều tiết của hồ chứa.	Mức nước dao động theo điều tiết của hồ chứa.
<b>4.3. Các sông khác:</b> Mức nước biến đổi chậm.	Mức nước biến đổi chậm.

#### 5. Khu vực Nam Bộ

Tóm tắt tình hình 24 giờ qua	Dự báo
Mức nước sông Cửu Long, sông Sài Gòn đang lên theo triều. Mức nước cao nhất ngày (21/02), trên sông Tiền tại Tân Châu 1,44m; trên sông Hậu tại Châu Đốc 1,59m. Mức nước cao nhất sáng nay (22/02) trên sông Sài Gòn tại Phú An 1,53m (trên BĐ3 0,03m).	Trong những ngày tới, mức nước sông Cửu Long, sông Sài Gòn sẽ xuống. Đến ngày 26/02, mức nước cao nhất ngày tại Tân Châu ở mức 1,25m; tại Châu Đốc ở mức 1,38m; mức nước trên sông Sài Gòn tại Phú An xuống dưới BĐ1.
<b>Cảnh báo:</b> Trong 1-2 ngày đầu, do ảnh hưởng của kỳ triều cường, nguy cơ cao xảy ra ngập lụt ở các vùng trũng thấp thuộc khu vực thành phố Hồ Chí Minh.	



## 6. Bảng mực nước thực đo và dự báo

### 6.1. Khu vực Trung Bộ

Sông	Trạm	Mực nước thực đo (cm)			Mực nước dự báo (cm)			
		19h-21/02	7h-22/02		19h-22/02		7h-23/02	
Mã	Giàng	-67	132	↑	-60	↓	120	↑
Cả	Nam Đàn	40	113	↑	35	↓	100	↑
La	Linh Cảm	-38	112	↑	-30	↓	100	↑
Gianh	Mai Hóa	-27	46	↓	-15	↓	30	↑
Hương	Kim Long	47	42	↑	40	↓	40	→
Thu Bồn	Câu Lâu	-6	-45	↓	-15	↑	-40	↓
Trà Khúc	Trà Khúc	50	35	↓	55	↑	40	↓
Ba	Phú Lâm	-3	-75	↑	-15	↑	-65	↓

### 6.2. Khu vực Nam Bộ

Sông	Trạm	Mực nước cao nhất ngày (cm)											
		Thực đo		Dự báo									
		21/02	22/02	23/02	24/02	25/02	26/02						
Sông Tiền	Tân Châu	144	↑	145	↑	143	↓	138	↓	132	↓	125	↓
Sông Hậu	Châu Đốc	159	→	160	↑	157	↓	152	↓	145	↓	138	↓

Tin phát lúc: 10h30'

Duyệt bản tin: Phùng Tiến Dũng

**PHÒNG DỰ BÁO THỦY VĂN TRUNG BỘ,  
TÂY NGUYÊN VÀ NAM BỘ**

Dự báo viên: Huệ, Trang, Tùng, Vân, Thắng