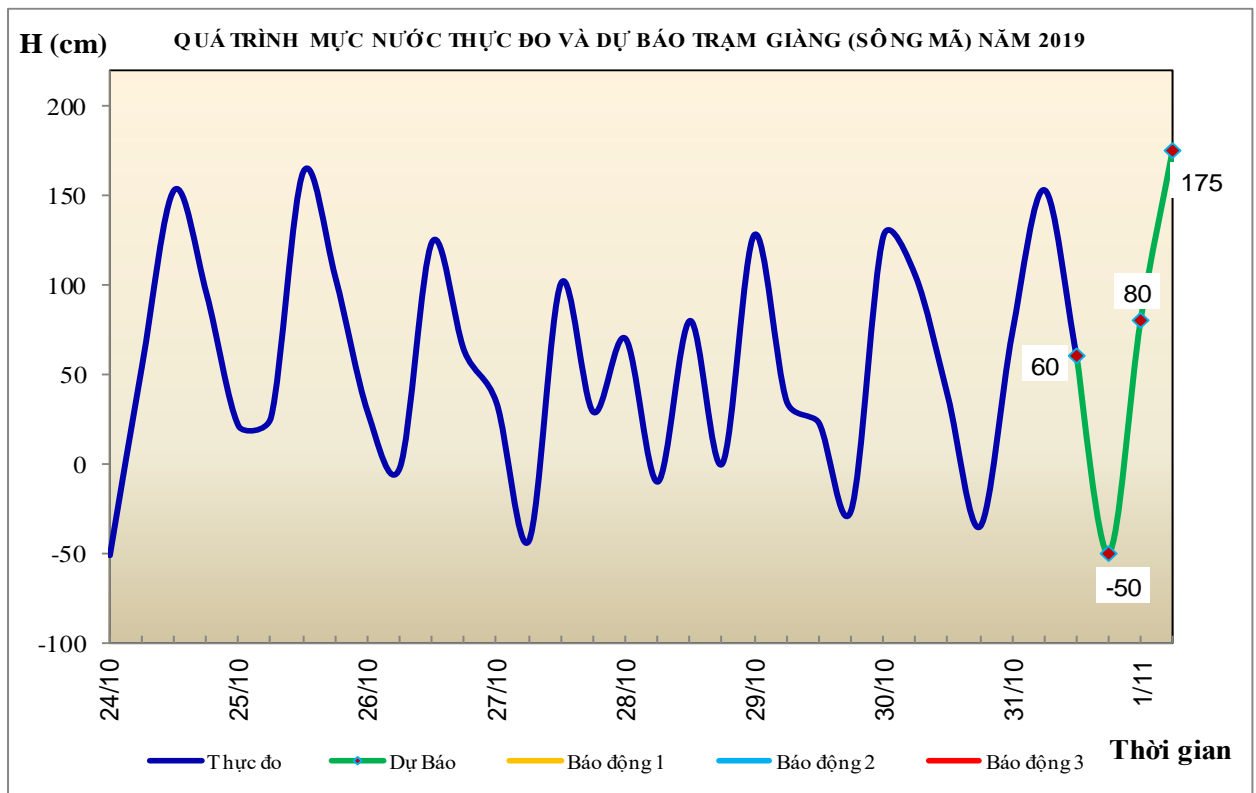


## BẢN TIN DỰ BÁO THỦY VĂN HẠN NGẮN CÁC SÔNG TRUNG BỘ, TÂY NGUYÊN VÀ NAM BỘ

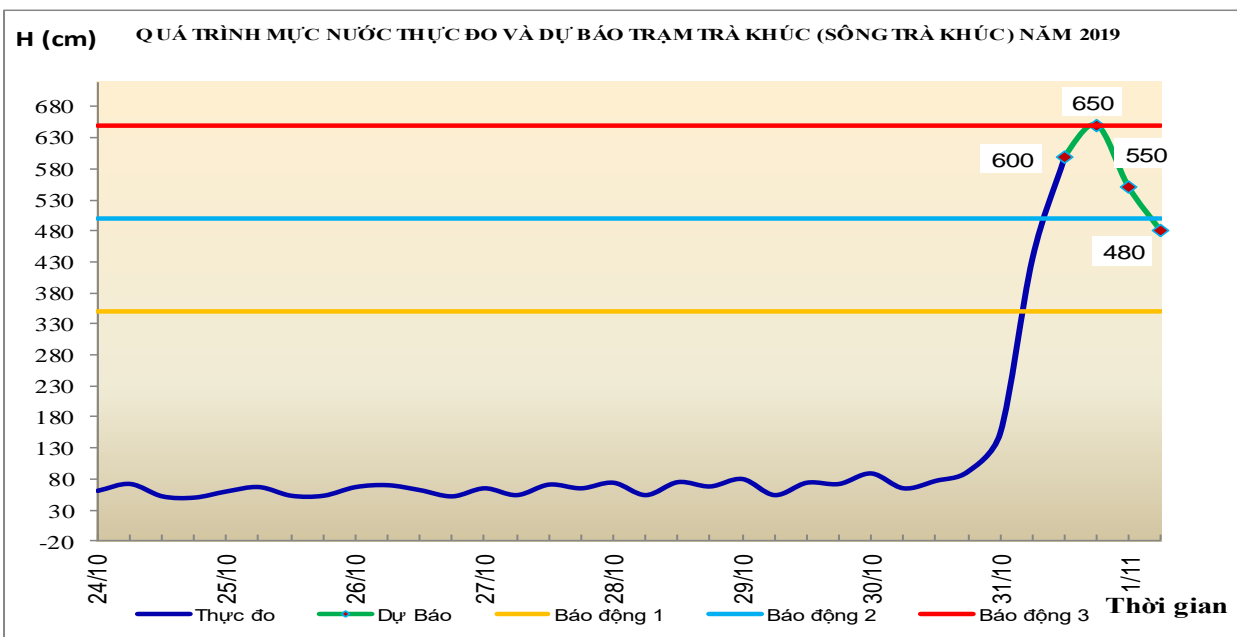
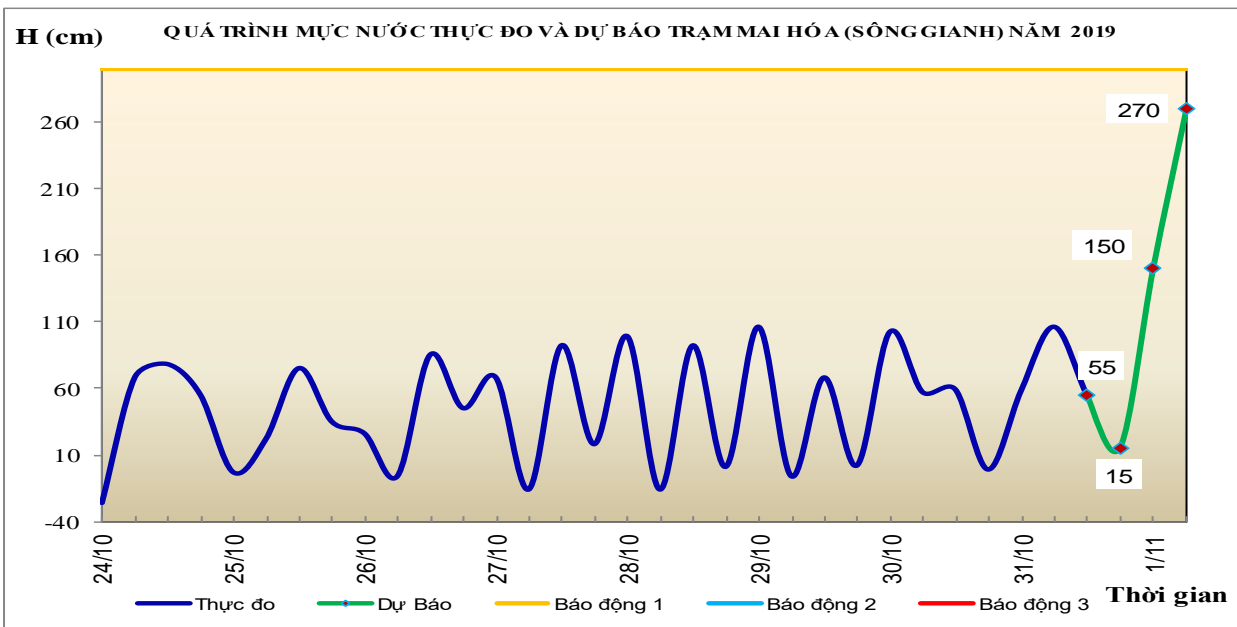
### 1. Khu vực Bắc Trung Bộ

Tóm tắt tình hình 24 giờ qua	Dự báo 24 giờ tới
<b>1.1. Sông Bưởi:</b> Mức nước biến đổi chậm	Mức nước biến đổi chậm
<b>1.2. Sông Mã:</b> Mức nước trung, thượng lưu có dao động theo điều tiết hồ chứa, hạ lưu biến đổi theo triều.	Mức nước trung, thượng lưu có dao động, hạ lưu biến đổi theo triều.
<b>1.3. Sông Chu:</b> Mức nước dao động theo điều tiết hồ chứa	Mức nước dao động theo điều tiết hồ chứa
<b>1.4. Sông Cả:</b> Mức nước trung, thượng lưu biến đổi chậm, hạ lưu dao động theo triều	Mức nước trung, thượng lưu sông Cả có dao động; hạ lưu biến đổi theo triều
<b>1.5. Sông La:</b> Mức nước sông Ngàn Sâu, Ngàn Phố biến đổi chậm; hạ lưu tại Linh Cảm biến đổi theo triều.	Mức nước sông Ngàn Sâu, Ngàn Phố sẽ lên; hạ lưu tại Linh Cảm dao động theo triều.
<b>Cảnh báo:</b> Từ ngày 01/11, trên các sông ở Nghệ An, Hà Tĩnh khả năng xuất hiện một đợt lũ với biên độ lũ lên ở thượng lưu các sông từ 2-6m, hạ lưu từ 1-4m. Trong đợt lũ này, mức nước đỉnh lũ trên sông Ngàn Sâu, Ngàn Phố khả năng ở mức BĐ1-BĐ2; các sông ở Nghệ An và hạ lưu sông La còn dưới mức BĐ1.	



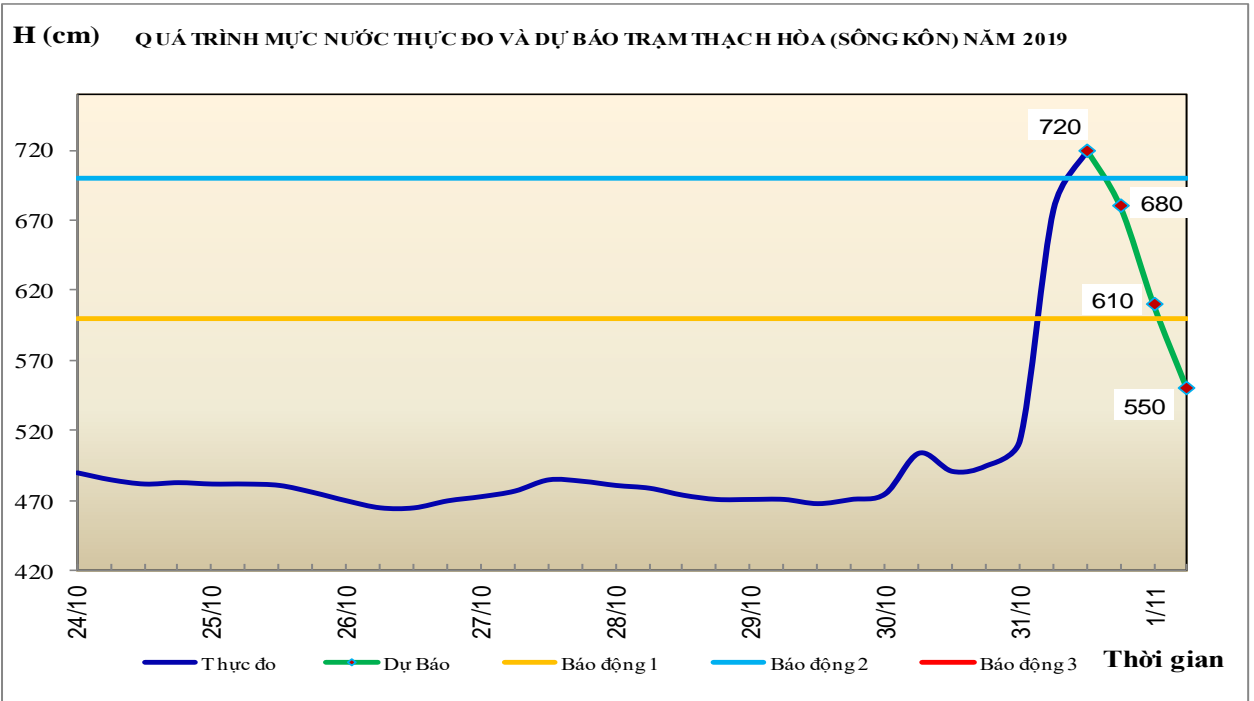
## 2. Khu vực Trung Trung Bộ

Tóm tắt tình hình 24 giờ qua	Dự báo 24 giờ tới
<b>2.1. Sông Gianh:</b> Mức nước biến đổi chậm	Đêm nay và sáng mai, mực nước lên nhanh
<b>2.2. Sông Hương:</b> Mực nước đang lên.	Mực nước tiếp tục lên
<b>2.3. Sông Vu Gia - Thu Bồn:</b> Mực nước thượng lưu đang lên nhanh, hạ lưu đang lên	Mực nước tiếp tục lên.
<b>2.4. Sông Trà Khúc:</b> Lũ trên sông đang lên nhanh.	Lũ tiếp tục lên nhanh và có khả năng đạt đỉnh vào chiều tối nay ở mức BĐ3 sau đó xuống dần
<b>2.5. Các sông khác:</b> Lũ trên các sông Quảng Nam, Quảng Ngãi đang lên nhanh; các sông Thừa Thiên Huế đang lên; các sông khác biến đổi chậm.	Lũ trên các sông từ Thừa Thiên Huế đến Quảng Ngãi tiếp tục lên, đỉnh lũ trên các sông ở Quảng Ngãi lên mức BĐ3 và trên BĐ3 vào chiều tối nay sau xuống; các sông ở Quảng Bình, Quảng Trị sẽ lên.
<b>Cảnh báo:</b> Nguy cơ xảy ra lũ quét, sạt lở đất vùng núi; ngập lụt tại các vùng trũng thấp, vùng ven sông, khu đô thị tại các tỉnh từ Quảng Bình đến Quảng Ngãi.	



### 3. Khu vực Nam Trung Bộ

Tóm tắt tình hình 24 giờ qua	Dự báo 24 giờ tới
<b>3.1. Sông Côn:</b> Mức nước đang lên nhanh	Mức nước tiếp tục lên và khả năng đạt đỉnh vào trưa nay, sau xuống dần
<b>3.2. Sông Ba:</b> Mức nước thượng, trung lưu đang lên, hạ lưu có dao động.	Thượng, trung lưu có khả năng xuất hiện một đợt lũ với biên độ lũ từ 2 đến 5 m, mức nước hạ lưu lên.
<b>3.3. Sông Cái Nha Trang:</b> Mức nước có dao động.	Mức nước có dao động.
<b>3.4. Các sông khác:</b> Lũ trên sông Kỳ Lộ (Phú Yên) tại Hà Bằng đang lên.	Lũ trên sông Kỳ Lộ tại Hà Bằng tiếp tục lên và đạt đỉnh ở mức 9,0m (dưới BĐ3 0,5m) vào trưa nay, sau xuống dần.
<b>Cảnh báo:</b> Trong 2-3 ngày tới, trên các sông ở Nam Trung Bộ có khả năng xuất hiện một đợt lũ, đỉnh lũ trên các sông ở Bình Định, Khánh Hòa và Phú Yên ở mức BĐ1-BĐ2, có nơi trên BĐ2. Nguy cơ xảy ra lũ quét, sạt lở đất ở vùng núi, ngập úng ở vùng trũng thấp ven sông suối.	

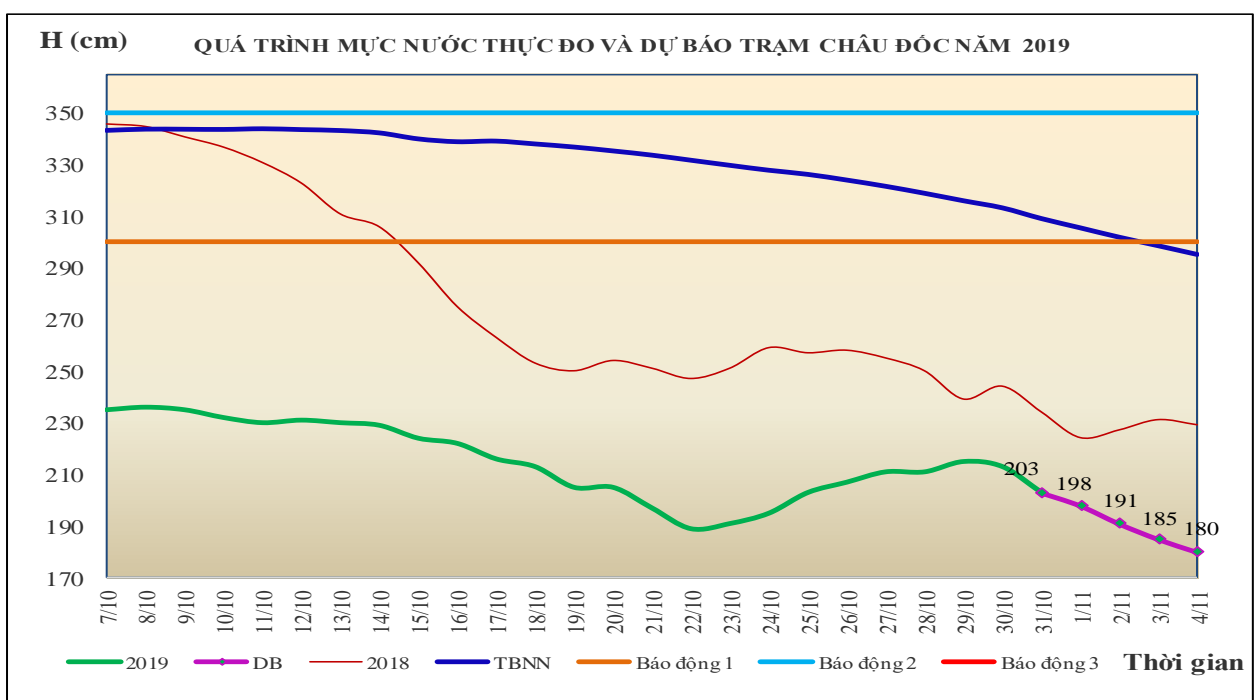
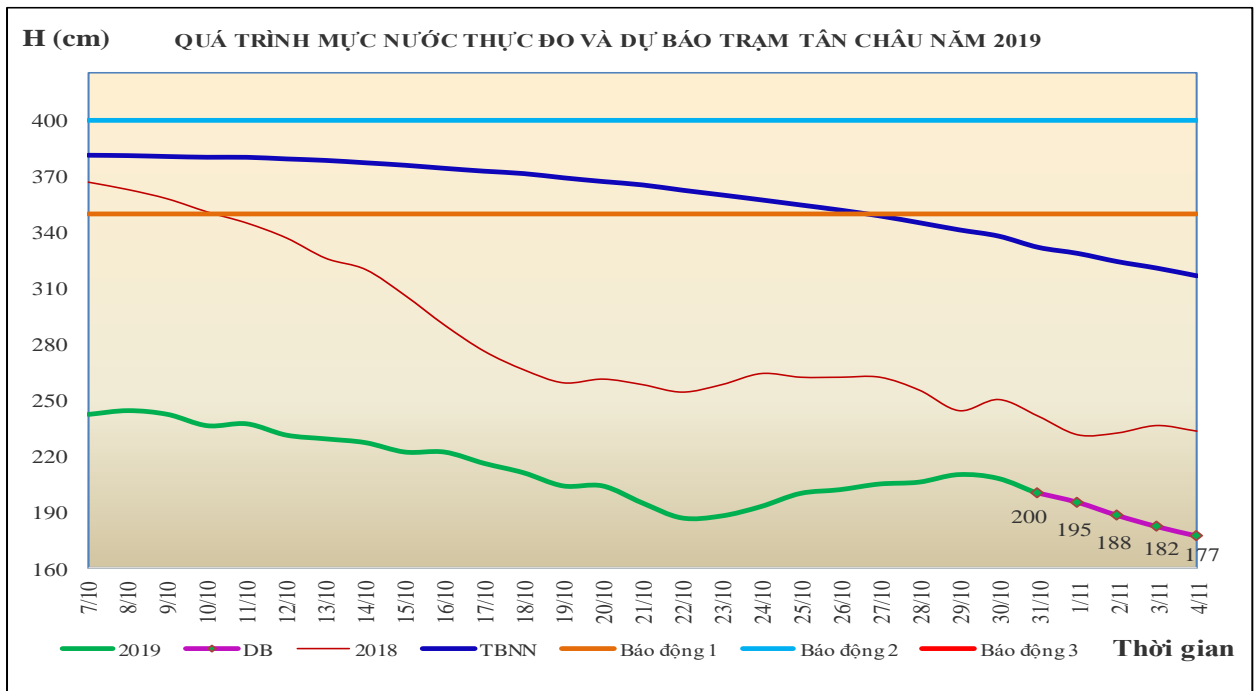


### 4. Khu vực Tây Nguyên

Tóm tắt tình hình 24 giờ qua	Dự báo 24 giờ tới
<b>4.1. Sông Sê San:</b> Mức nước sông Đăkbla và sông Đăk Tơ Kan đang lên, sông Pôkô dao động.	Lũ trên sông Đăkbla, sông Đăk Tơ Kan tiếp tục lên và đạt đỉnh vào chiều tối nay, sông Pô Kô sẽ lên. Đỉnh lũ thượng lưu sông Đăkbla có khả năng lên trên BĐ3, hạ lưu sông Đăkbla, sông ĐăkTơKan, sông PôKô lên mức BĐ1 và trên BĐ1.
<b>4.2. Sông Srêpôk:</b> Mức nước sông Srêpôk dao động theo điều tiết hồ thủy điện.	Mức nước sông Srêpôk dao động theo điều tiết hồ thủy điện.
<b>4.3. Các sông khác:</b> Mức nước các sông dao động	Mức nước các sông dao động
<b>Cảnh báo:</b> Nguy cơ xảy ra lũ quét, sạt lở đất trên các sông suối nhỏ, ngập úng vùng trũng thấp và lưu ý đến an toàn các hồ đập trên khu vực.	

## 5. Khu vực Nam Bộ

Tóm tắt tình hình 24 giờ qua	Dự báo
Mức nước sông Cửu Long, sông Sài Gòn biến đổi chậm. Mức nước cao nhất ngày 30/10 trên sông Tiền tại Tân Châu 2,08m; trên sông Hậu tại Châu Đốc 2,13m. Mức nước cao nhất sáng nay (31/10), trên sông Tiền tại Mỹ Thuận 1,59m xấp xỉ BĐ1, tại Mỹ Tho 1,53m trên BĐ2 0,03m; trên sông Hậu tại Cần Thơ 1,71m ở mức BĐ1. Trên sông Sài Gòn tại Phú An 1,50m ở mức BĐ3.	Mức nước sông Cửu Long, sông Sài Gòn xuống theo triều. Đến ngày 04/11, mức nước cao nhất ngày tại Tân Châu ở mức 1,77m; tại Châu Đốc ở mức 1,80m, tại các trạm hạ lưu sông Cửu Long, sông Sài Gòn xuống dưới mức BĐ1.
<b>Cảnh báo:</b> Trong ngày đầu nguy cơ xảy ra ngập lụt tại các vùng trũng thấp, vùng ven sông tại các tỉnh hạ nguồn sông Cửu Long và thành phố Hồ Chí Minh.	



## 6. Bảng mực nước thực đo và dự báo

### 6.1. Khu vực Trung Bộ

Sông	Trạm	Mực nước thực đo (cm)		Mực nước dự báo (cm)	
		19h-30/10	7h-31/10	19h-31/10	7h-01/11
Mã	Giàng	-35	153 ↓	-50 ↓	175 ↑
Cả	Nam Đàn	52	179 ↑	40 ↓	195 ↑
La	Linh Cảm	5	164 ↓	-10 ↓	180 ↑
Gianh	Mai Hóa	-1	106 ↓	15 ↓	270 ↑
Hương	Kim Long	55	82 ↑	125 ↑	170 ↑
Thu Bồn	Câu Lâu	56	33 ↓	125 ↑	170 ↑
Trà Khúc	Trà Khúc	92	436 ↑	650 ↑	480 ↓
Kôn	Thạch Hòa	495	678 ↑	680 ↑	550 ↓
Ba	Phú Lâm	55	-19 ↓	75 ↑	15 ↓

### 6.2. Khu vực Nam Bộ

Sông	Trạm	Mực nước cao nhất ngày (cm)					
		Thực đo	Dự báo				
		30/10	31/10	01/11	02/11	03/11	04/11
Sông Tiền	Tân Châu	208 ↓	200 ↓	195 ↓	188 ↓	182 ↓	177 ↓
Sông Hậu	Châu Đốc	213 ↓	203 ↓	198 ↓	191 ↓	185 ↓	180 ↓

Tin phát lúc: 10h30'

Duyệt bản tin: Phùng Tiến Dũng

**PHÒNG DỰ BÁO THỦY VĂN TRUNG BỘ,  
TÂY NGUYÊN VÀ NAM BỘ**

Dự báo viên: Huệ, Trang, Tùng, Vân, Thắng