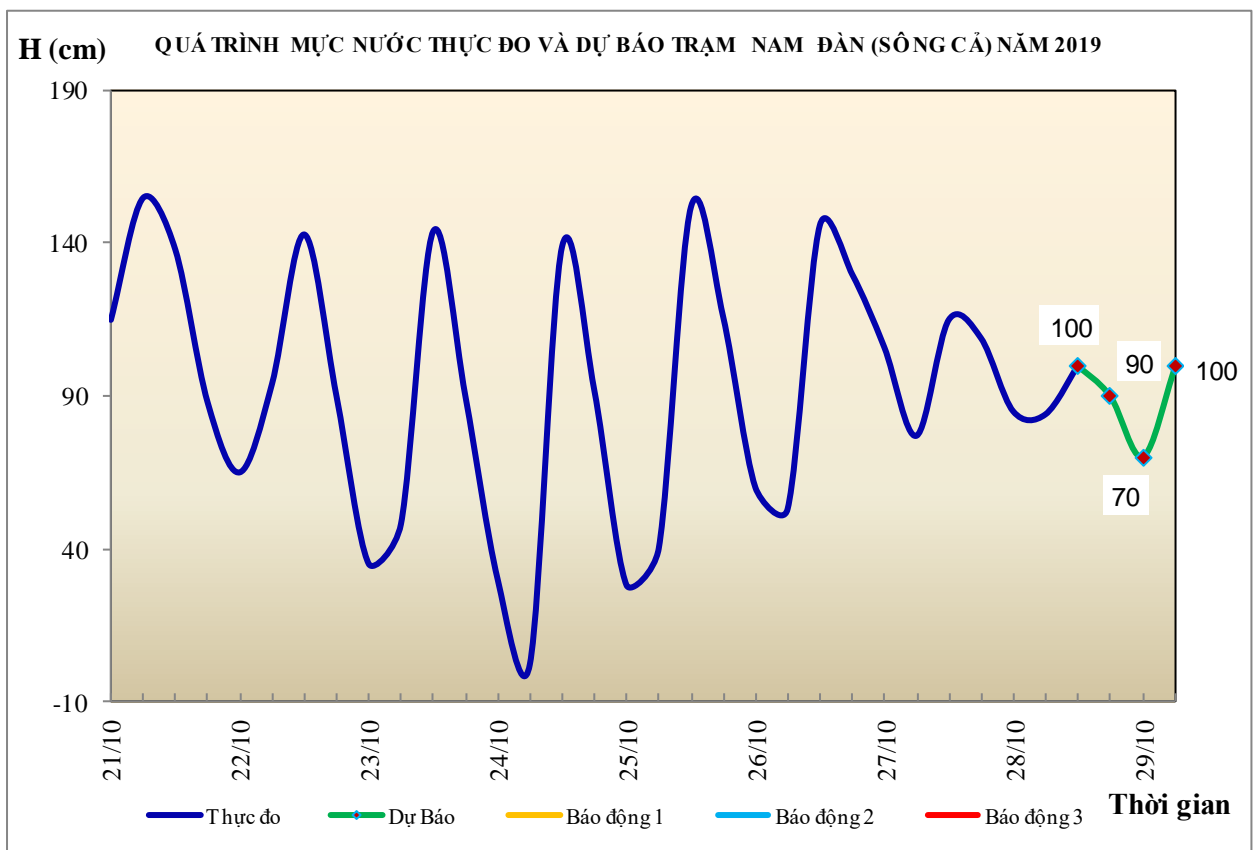


## BẢN TIN DỰ BÁO THỦY VĂN HẠN NGẮN CÁC SÔNG TRUNG BỘ, TÂY NGUYÊN VÀ NAM BỘ

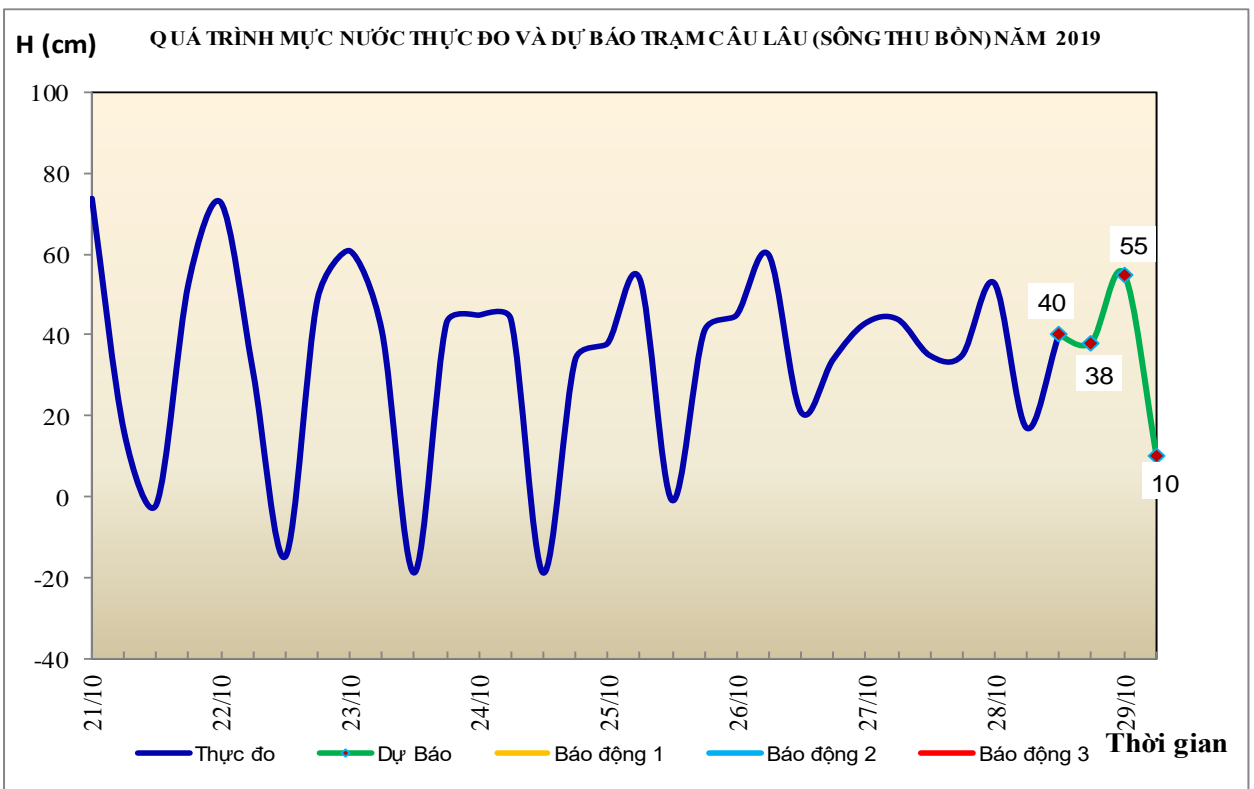
### 1. Khu vực Bắc Trung Bộ

Tóm tắt tình hình 24 giờ qua	Dự báo 24 giờ tới
<b>1.1. Sông Bưởi:</b> Mức nước biến đổi chậm	Mức nước biến đổi chậm
<b>1.2. Sông Mã:</b> Mức nước trung, thượng lưu có dao động theo điều tiết hồ chứa, hạ lưu biến đổi theo triều.	Mức nước trung, thượng lưu có dao động theo điều tiết hồ chứa, hạ lưu biến đổi theo triều.
<b>1.3. Sông Chu:</b> Mức nước có dao động	Mức nước có dao động
<b>1.4. Sông Cả:</b> Mức nước trung, thượng lưu biến đổi chậm, hạ lưu dao động theo triều	Mức nước trung, thượng lưu sông Cả biến đổi chậm; hạ lưu dao động theo triều
<b>1.5. Sông La:</b> Mức nước sông Ngàn Sâu, Ngàn Phố có dao động; hạ lưu tại Linh Cảm biến đổi theo triều.	Mức nước sông Ngàn Sâu, sông Ngàn Phố có dao động; hạ lưu tại Linh Cảm biến đổi theo triều.



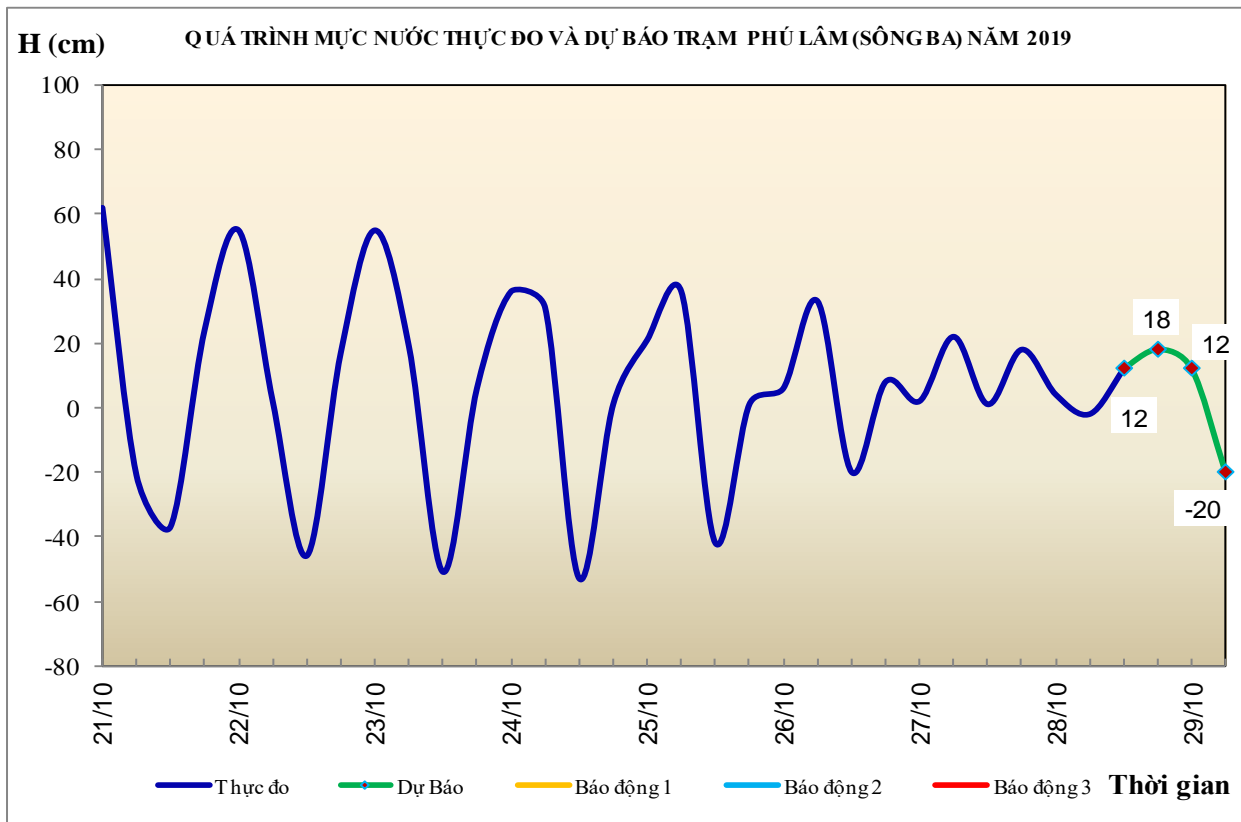
## 2. Khu vực Trung Trung Bộ

Tóm tắt tình hình 24 giờ qua	Dự báo 24 giờ tới
<b>2.1. Sông Gianh:</b> Mức nước biến đổi chậm	Mức nước có dao động
<b>2.2. Sông Hương:</b> Mức nước dao động theo điều tiết hồ chứa	Mức nước thượng lưu có dao động, hạ lưu dao động theo điều tiết hồ chứa
<b>2.3. Sông Vu Gia - Thu Bồn:</b> Mức nước sông Vu Gia và thượng lưu sông Thu Bồn đang lên, hạ lưu sông Thu Bồn biến đổi chậm	Mức nước có dao động
<b>2.4. Sông Trà Khúc:</b> Mức nước biến đổi chậm	Mức nước có dao động
<b>2.5. Các sông khác:</b> Mức nước các sông Quảng Nam có dao động.	Mức nước có dao động.



## 3. Khu vực Nam Trung Bộ

Tóm tắt tình hình 24 giờ qua	Dự báo 24 giờ tới
<b>3.1. Sông Kôn:</b> Mức nước biến đổi chậm	Mức nước biến đổi chậm
<b>3.2. Sông Ba:</b> Mức nước thượng, trung lưu biến đổi chậm, hạ lưu dao động theo điều tiết của thủy điện.	Mức nước thượng, trung lưu có dao động, hạ lưu dao động theo điều tiết của thủy điện.
<b>3.3. Sông Cái Nha Trang:</b> Mức nước có dao động	Mức nước có dao động
<b>3.4. Các sông khác:</b> Mức nước có dao động	Mức nước có dao động

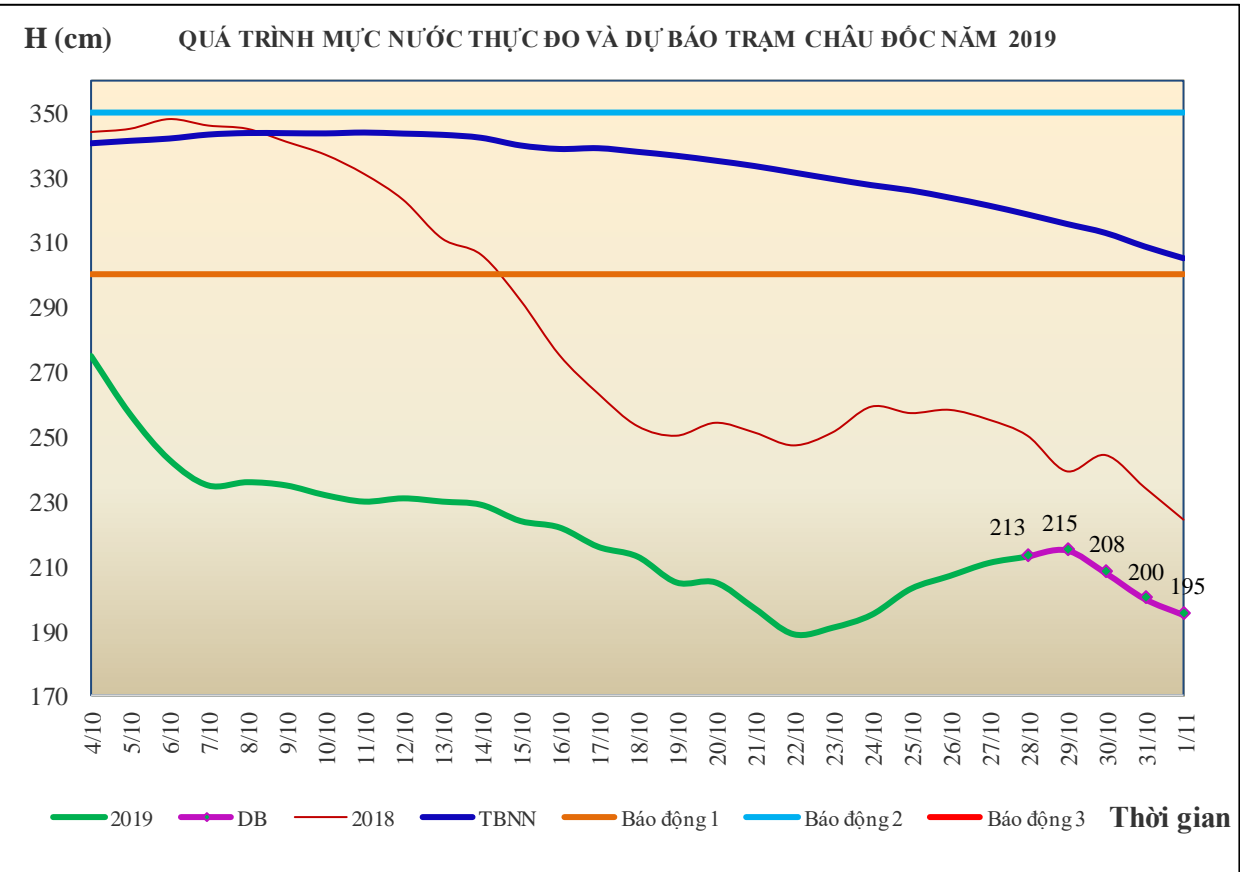
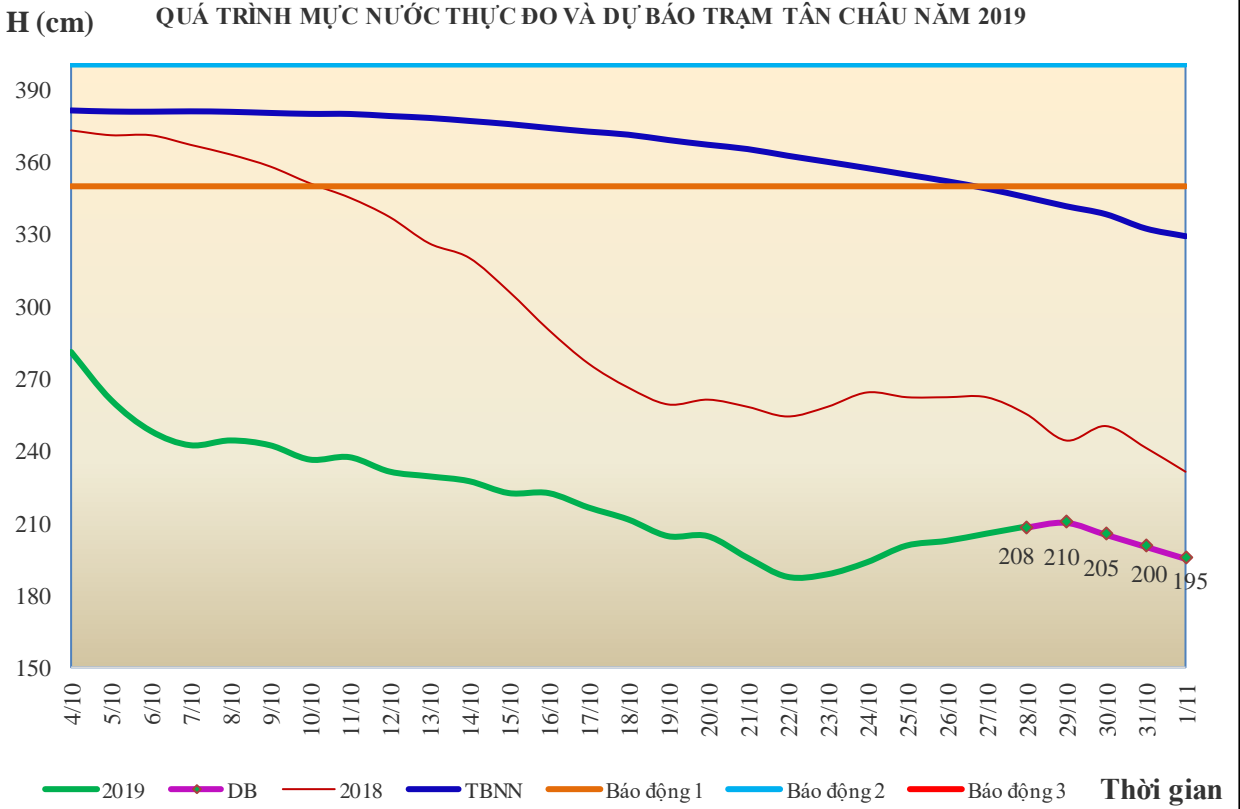


#### 4. Khu vực Tây Nguyên

Tóm tắt tình hình 24 giờ qua	Dự báo 24 giờ tới
<b>4.1. Sông Sê San:</b> Mức nước biến đổi chậm	Mức nước biến đổi chậm
<b>4.2. Sông Srêpôk:</b> Mức nước sông Srêpôk dao động theo điều tiết hồ thủy điện.	Mức nước sông Srêpôk dao động theo điều tiết hồ thủy điện.
<b>4.3. Các sông khác:</b> Mức nước biến đổi chậm	Mức nước biến đổi chậm

#### 5. Khu vực Nam Bộ

Tóm tắt tình hình 24 giờ qua	Dự báo
Mức nước sông Cửu Long, sông Sài Gòn đang lên. Mức nước cao nhất ngày 27/10 trên sông Tiền tại Tân Châu 2,05m; trên sông Hậu tại Châu Đốc 2,11m. Mức nước cao nhất sáng nay (28/10), trên sông Tiền tại Mỹ Thuận 1,73m, trên BĐ2 0,03m, tại Mỹ Tho 1,66m trên BĐ3 0,06m, trên sông Hậu tại Cần Thơ 1,77m, dưới BĐ2 0,03m, tại Long Xuyên 1,95m, trên BĐ1 0,05m. Trên sông Sài Gòn tại Phú An 1,62m trên BĐ3 0,12m.	Trong 1-2 ngày tới, mức nước sông Cửu Long, sông Sài Gòn tiếp tục lên, sau đó xuống theo triều. Đến ngày 01/11, mức nước cao nhất ngày tại Tân Châu ở mức 1,95m; tại Châu Đốc ở mức 1,95m, tại các trạm hạ lưu sông Cửu Long, sông Sài Gòn xuống mức BĐ1-BĐ2.



## 6. Bảng mực nước thực đo và dự báo

### 6.1. Khu vực Trung Bộ

Sông	Trạm	Mực nước thực đo (cm)			Mực nước dự báo (cm)			
		19h-27/10	7h-28/10		19h-28/10	7h-29/10		
Mã	Giàng	29	-10	↓	20	↑	5	↓
Cả	Nam Đàn	109	84	↑	90	↑	100	↑
La	Linh Cảm	72	35	↓	55	↑	55	→
Gianh	Mai Hóa	18	-16	↓	10	↑	-15	↓
Hương	Kim Long	42	47	↓	45	↓	48	↑
Thu Bồn	Câu Lâu	35	17	↑	38	↑	10	↓
Trà Khúc	Trà Khúc	65	54	↓	70	↑	65	↓
Kôn	Thạch Hòa	484	479	↓	479	→	475	↓
Ba	Phú Lâm	18	-2	↓	18	↑	-20	↓

### 6.2. Khu vực Nam Bộ

Sông	Trạm	Mực nước cao nhất ngày (cm)											
		Thực đo	Dự báo										
			27/10	28/10	29/10	30/10	31/10	01/11					
Sông Tiền	Tân Châu	205	↑	208	↑	210	↑	205	↓	200	↓	195	↓
Sông Hậu	Châu Đốc	211	↑	213	↑	215	↑	208	↓	200	↓	195	↓

Tin phát lúc: 10h30'

Duyệt bản tin: Phùng Tiến Dũng

**PHÒNG DỰ BÁO THỦY VĂN TRUNG BỘ,  
TÂY NGUYÊN VÀ NAM BỘ**

Dự báo viên: Chiến, Trang, Hải, Tùng, Mai