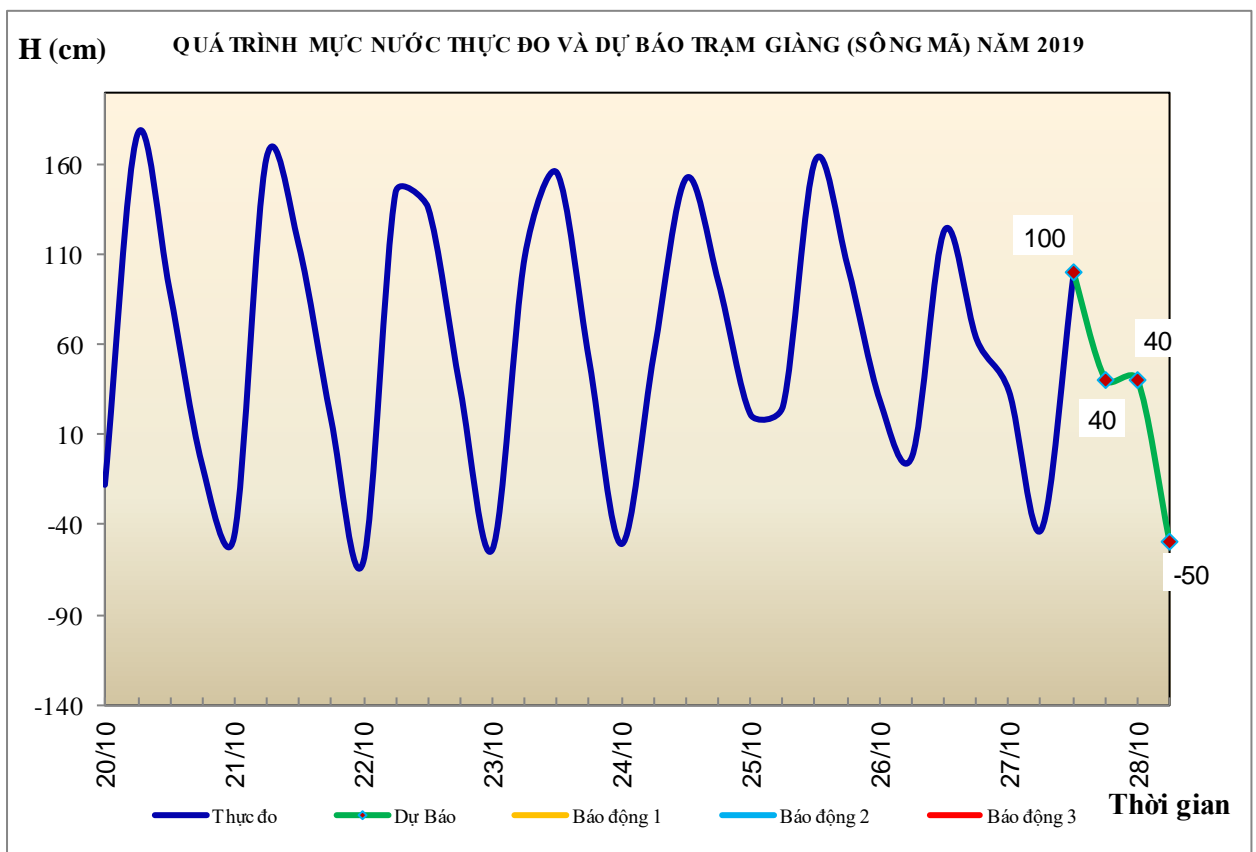


Hà Nội, ngày 27 tháng 10 năm 2019

BẢN TIN DỰ BÁO THỦY VĂN HẠN NGẮN
CÁC SÔNG TRUNG BỘ, TÂY NGUYÊN VÀ NAM BỘ

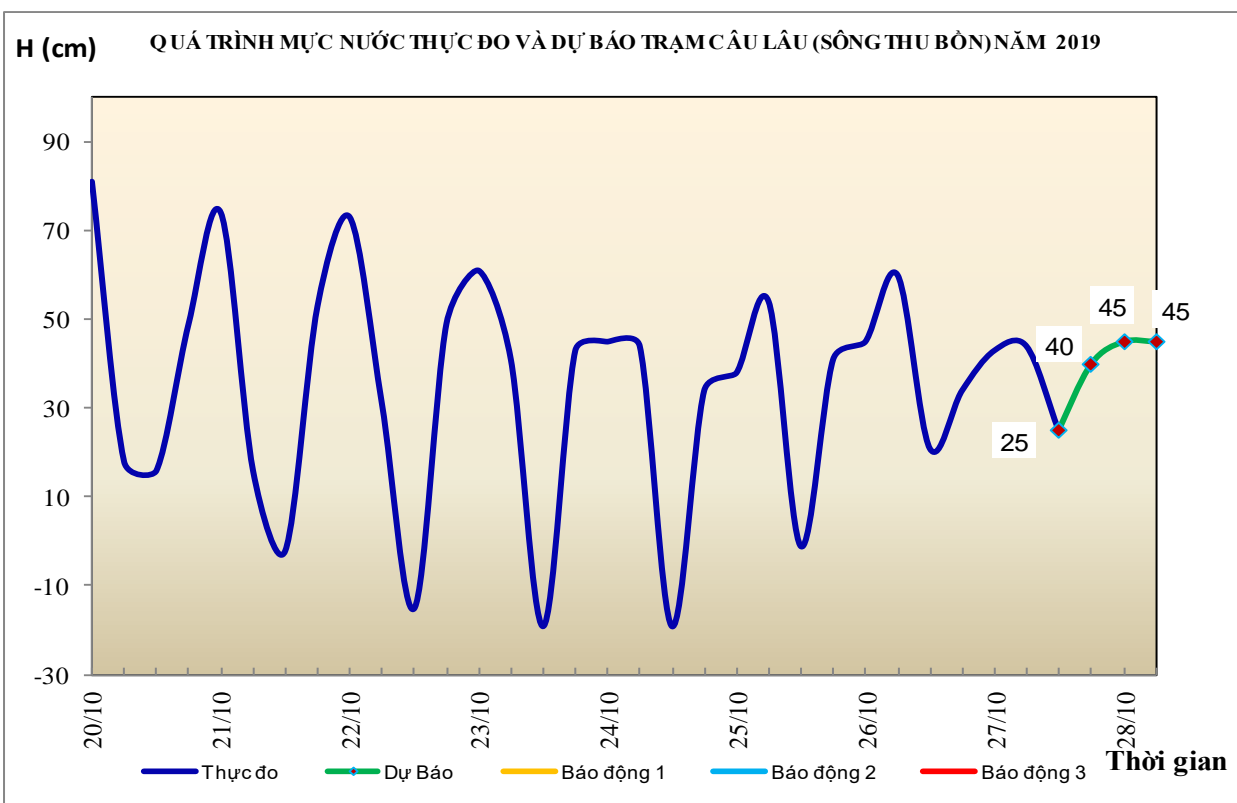
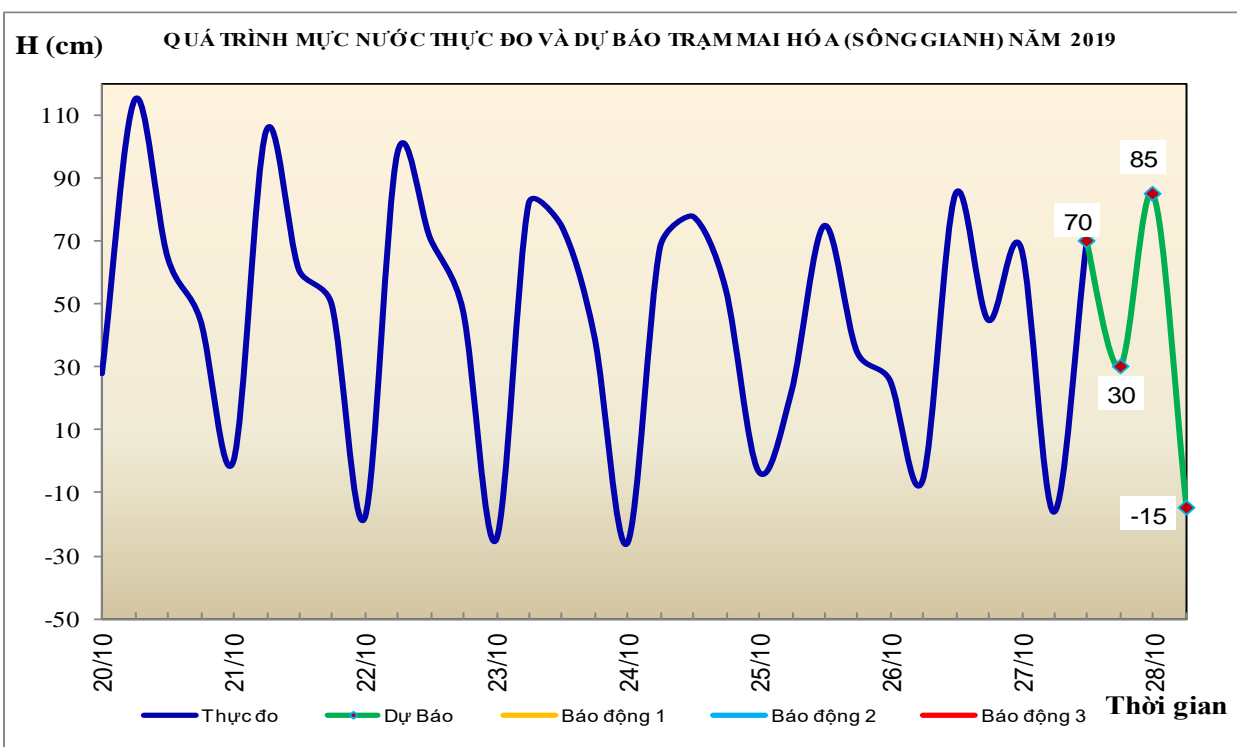
1. Khu vực Bắc Trung Bộ

Tóm tắt tình hình 24 giờ qua	Dự báo 24 giờ tới
1.1. Sông Bưởi: Mức nước đang xuống	Mức nước xuống dần
1.2. Sông Mã: Mức nước biến đổi chậm; hạ lưu tại Giàng dao động theo triều.	Mức nước biến đổi chậm, hạ lưu tại Giàng dao động theo triều
1.3. Sông Chu: Mức nước có dao động	Mức nước có dao động
1.4. Sông Cả: Mức nước trung, thượng lưu biến đổi chậm, hạ lưu dao động theo triều	Mức nước trung, thượng lưu sông Cả biến đổi chậm; hạ lưu dao động theo triều
1.5. Sông La: Mức nước sông Ngàn Sâu, Ngàn Phố biến đổi chậm; hạ lưu tại Linh Cảm dao động theo triều	Mức nước sông Ngàn Sâu, sông Ngàn Phố biến đổi chậm; hạ lưu tại Linh Cảm dao động theo triều.



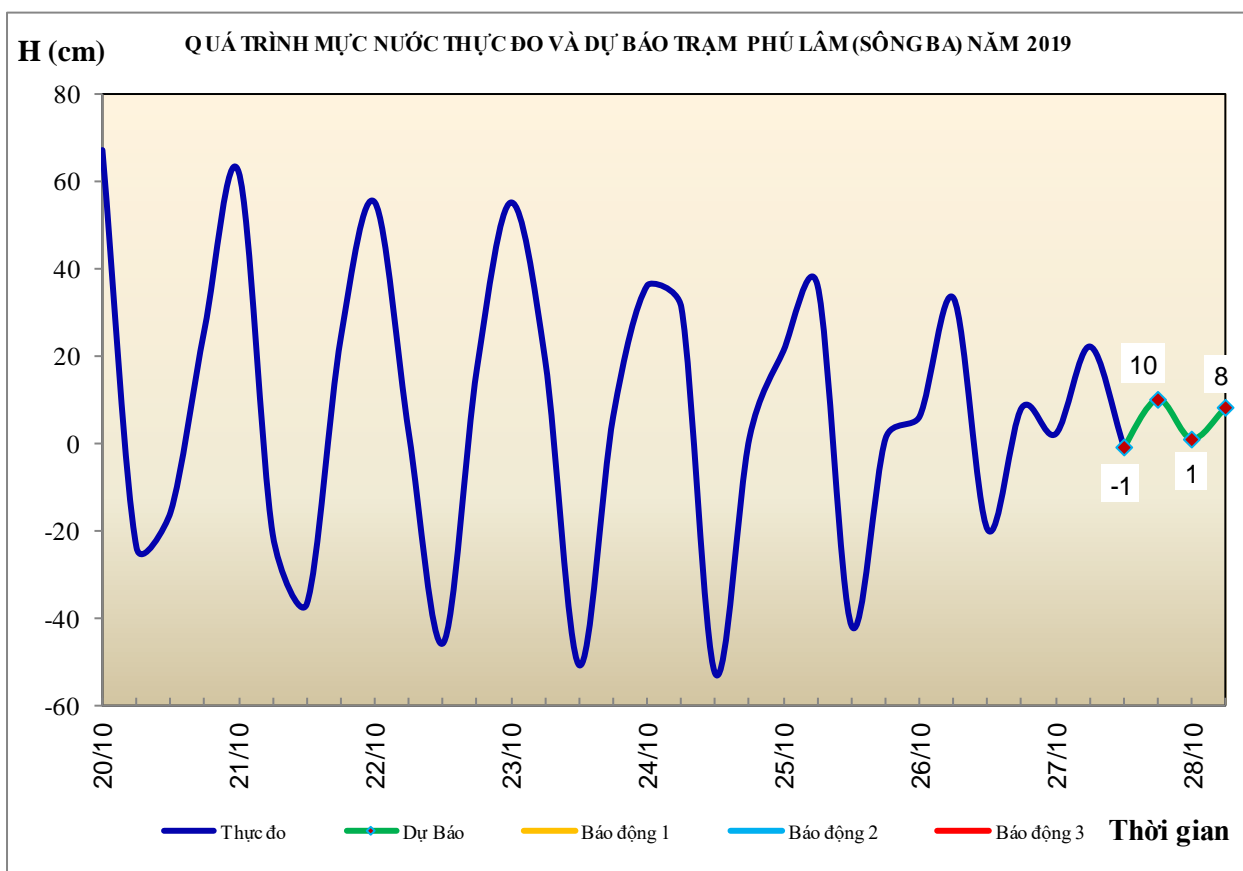
2. Khu vực Trung Trung Bộ

Tóm tắt tình hình 24 giờ qua	Dự báo 24 giờ tới
2.1. Sông Gianh: Mức nước có dao động	Mức nước có dao động
2.2. Sông Hương: Mức nước dao động theo điều tiết hồ chứa	Mức nước dao động theo điều tiết hồ chứa
2.3. Sông Vu Gia - Thu Bồn: Mức nước biến đổi chậm	Mức nước có dao động
2.4. Sông Trà Khúc: Mức nước biến đổi chậm	Mức nước biến đổi chậm
2.5. Các sông khác: Mức nước có dao động	Mức nước có dao động



3. Khu vực Nam Trung Bộ

Tóm tắt tình hình 24 giờ qua	Dự báo 24 giờ tới
3.1. Sông Kôn: Mức nước biến đổi chậm	Mức nước biến đổi chậm
3.2. Sông Ba: Thượng, trung lưu biến đổi chậm, hạ lưu dao động theo điều tiết của thủy điện.	Thượng, trung lưu có dao động, hạ lưu dao động theo điều tiết của thủy điện.
3.3. Sông Cái Nha Trang: Mức nước biến đổi chậm.	Mức nước xuống.
3.4. Các sông khác: Mức nước biến đổi chậm.	Mức nước trên các sông biến đổi chậm với xu thế xuống dần.

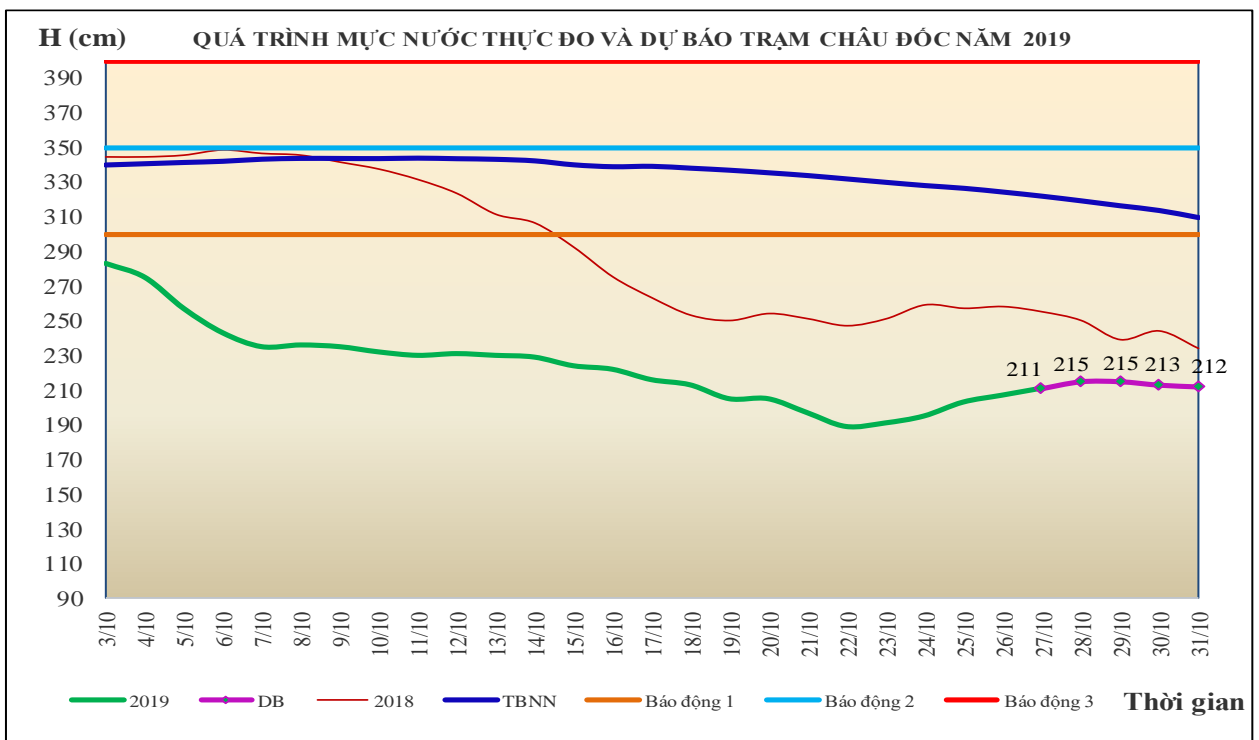
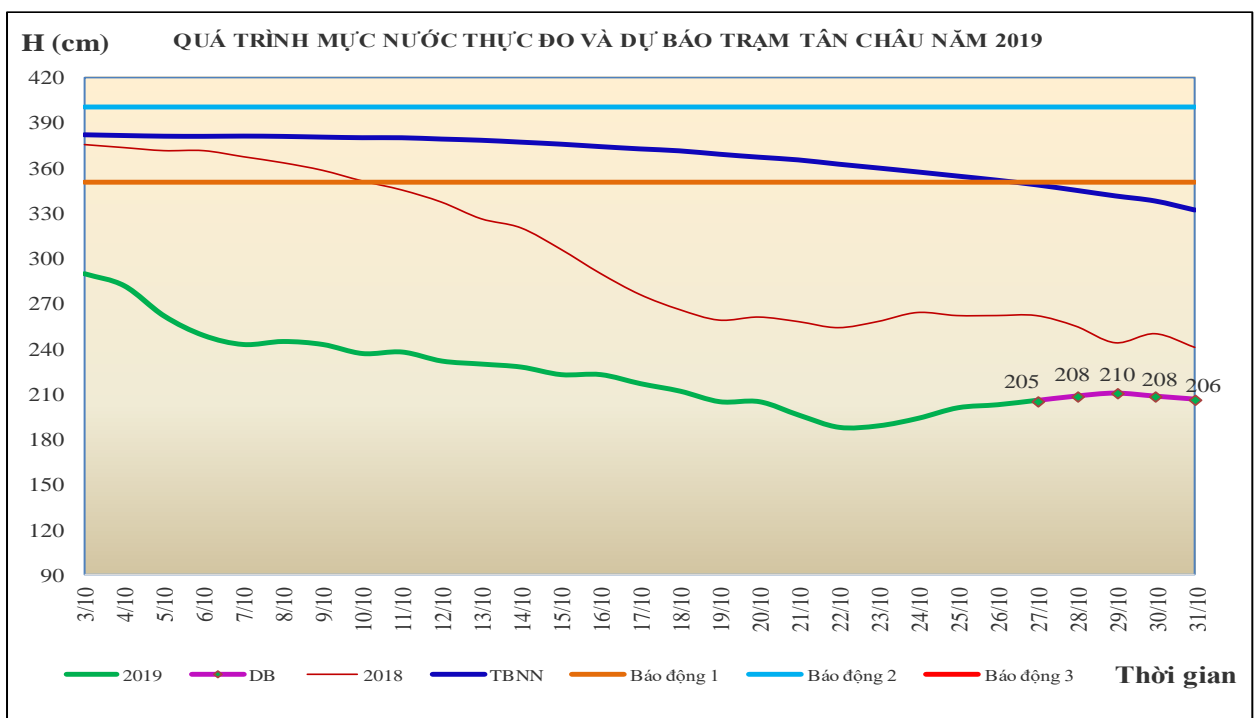


4. Khu vực Tây Nguyên

Tóm tắt tình hình 24 giờ qua	Dự báo 24 giờ tới
4.1. Sông Sê San: Mức nước biến đổi chậm	Mức nước biến đổi chậm
4.2. Sông Srêpôk: Mức nước sông Srêpôk dao động theo điều tiết hồ thủy điện.	Mức nước sông Srêpôk dao động theo điều tiết hồ thủy điện.
4.3. Các sông khác: Mức nước sông ĐăkNông đang lên, mức nước lúc 7h sáng nay tại trạm ĐăkNông 588,9m, trên BĐ1 0,4m; các sông khác biến đổi chậm.	Mức nước sông ĐăkNông tiếp tục lên chậm, các sông khác biến đổi chậm.

5. Khu vực Nam Bộ

Tóm tắt tình hình 24 giờ qua	Dự báo
Mực nước sông Cửu Long, sông Sài Gòn đang lên. Mực nước cao nhất ngày 26/10 trên sông Tiền tại Tân Châu 2,02m; trên sông Hậu tại Châu Đốc 2,07m. Mực nước cao nhất sáng nay (27/10), trên sông Tiền tại Mỹ Thuận 1,68m, dưới BĐ2 0,02m, tại Mỹ Tho 1,62m trên BĐ3 0,02m, trên sông Sài Gòn tại Phú An 1,59m trên BĐ3 0,09m.	Mực nước sông Cửu Long, sông Sài Gòn tiếp tục lên theo triều trong 2-3 ngày đầu, sau biến đổi chậm. Đến ngày 31/10, mực nước cao nhất ngày tại Tân Châu ở mức 2,06m; tại Châu Đốc ở mức 2,12m, tại các trạm hạ lưu sông Cửu Long, sông Sài Gòn ở mức BĐ2-BĐ3.
Cảnh báo: Nguy cơ xảy ra ngập lụt tại các vùng trũng thấp, vùng ven sông tại các tỉnh hạ nguồn sông Cửu Long và thành phố Hồ Chí Minh.	



6. Bảng mực nước thực đo và dự báo

6.1. Khu vực Trung Bộ

Sông	Trạm	Mực nước thực đo (cm)		Mực nước dự báo (cm)	
		19h-26/10	7h-27/10	19h-27/10	7h-28/10
Mã	Giàng	63	-43 ↓	40 ↑	-50 ↓
Cả	Nam Đàn	130	77 ↓	110 ↑	90 ↓
La	Linh Cảm	94	16 ↓	90 ↑	35 ↓
Gianh	Mai Hóa	45	-16 ↑	30 ↑	-15 ↓
Hương	Kim Long	44	52 ↓	40 ↓	45 ↑
Thu Bồn	Câu Lâu	34	44 ↑	40 ↓	45 ↑
Trà Khúc	Trà Khúc	52	54 ↓	60 ↑	55 ↓
Kôn	Thạch Hòa	470	477 ↑	482 ↑	475 ↓
Ba	Phú Lâm	8	22 ↑	10 ↓	8 ↓

6.2. Khu vực Nam Bộ

Sông	Trạm	Mực nước cao nhất ngày (cm)					
		Thực đo	Dự báo				
		26/10	27/10	28/10	29/10	30/10	31/10
Sông Tiền	Tân Châu	202 ↑	205 ↑	208 ↑	210 ↑	208 ↓	206 ↓
Sông Hậu	Châu Đốc	207 ↑	211 ↑	215 ↑	215 →	213 ↓	212 ↓

Tin phát lúc: 10h30'

Duyệt bản tin: Phùng Tiến Dũng

**PHÒNG DỰ BÁO THỦY VĂN
TRUNG BỘ, TÂY NGUYÊN VÀ NAM BỘ**
Dự báo viên: Hải, Trang, Tùng, Chiến