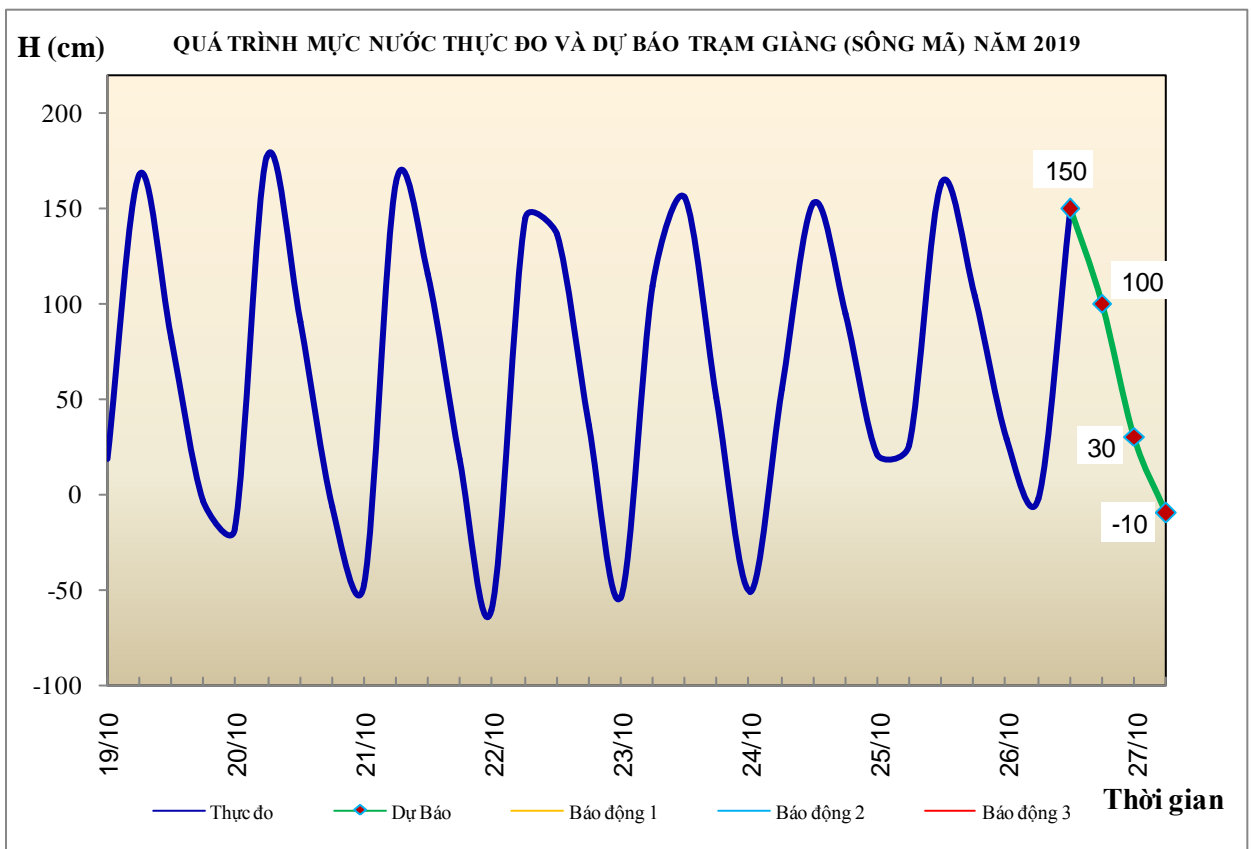


Hà Nội, ngày 26 tháng 10 năm 2019

BẢN TIN DỰ BÁO THỦY VĂN HẠN NGẮN CÁC SÔNG TRUNG BỘ, TÂY NGUYÊN VÀ NAM BỘ

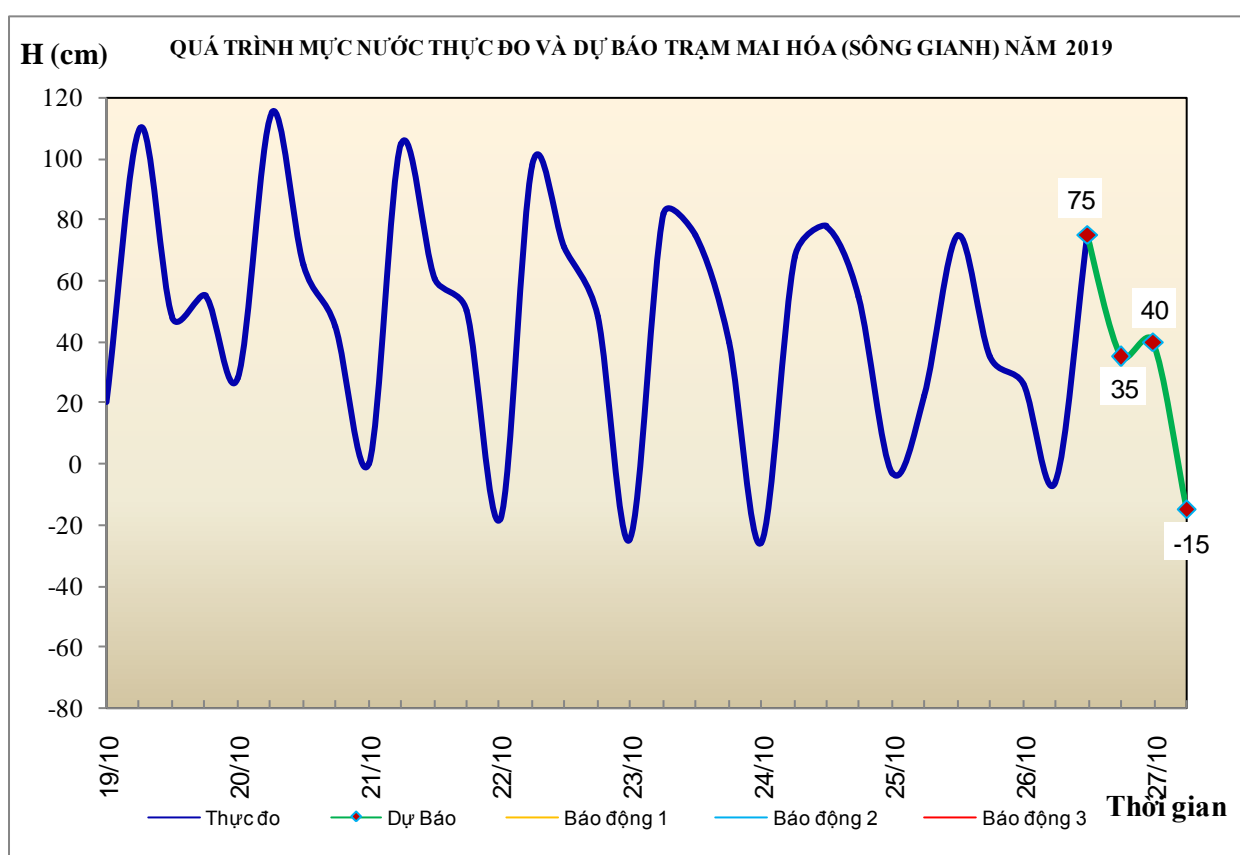
1. Khu vực Bắc Trung Bộ

Tóm tắt tình hình 24 giờ qua	Dự báo 24 giờ tới
1.1. Sông Bưởi: Mức nước đang xuống	Mức nước tiếp tục xuống dần
1.2. Sông Mã: Mức nước biến đổi chậm; hạ lưu tại Giàng dao động theo triều.	Mức nước biến đổi chậm, hạ lưu tại Giàng dao động theo triều
1.3. Sông Chu: Mức nước đang xuống	Mức nước biến đổi chậm
1.4. Sông Cả: Mức nước trung, thượng lưu biến đổi chậm, hạ lưu dao động theo triều	Mức nước trung, thượng lưu biến đổi chậm; hạ lưu dao động theo triều
1.5. Sông La: Mức nước sông Ngàn Sâu, Ngàn Phố biến đổi chậm; hạ lưu tại Linh Cảm dao động theo triều	Mức nước sông Ngàn Sâu, sông Ngàn Phố biến đổi chậm; hạ lưu tại Linh Cảm dao động theo triều.



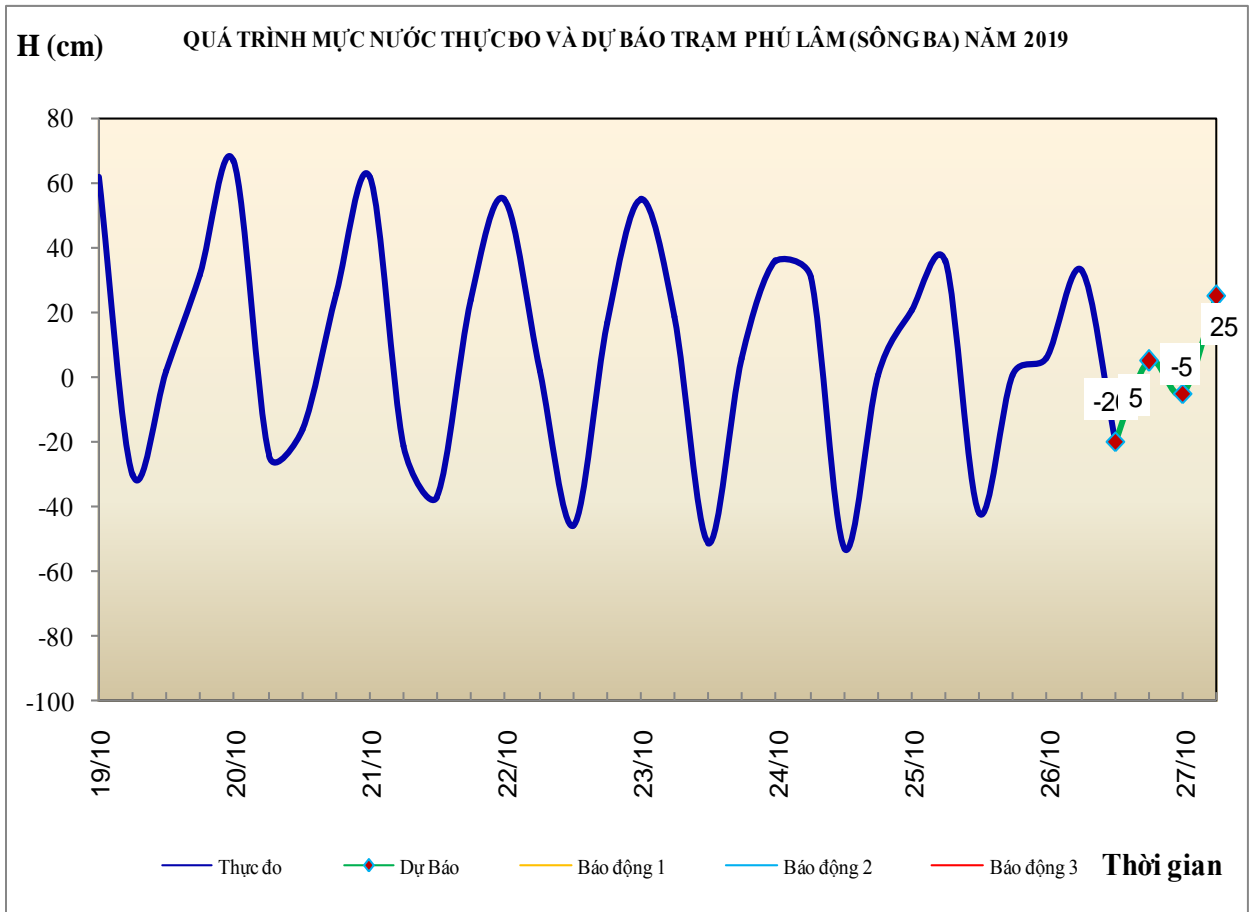
2. Khu vực Trung Trung Bộ

Tóm tắt tình hình 24 giờ qua	Dự báo 24 giờ tới
2.1. Sông Gianh: Mức nước biến đổi chậm	Mức nước biến đổi chậm
2.2. Sông Hương: Mức nước dao động theo điều tiết hồ chứa	Mức nước dao động theo điều tiết hồ chứa
2.3. Sông Vu Gia - Thu Bồn: Mức nước biến đổi chậm	Mức nước biến đổi chậm
2.4. Sông Trà Khúc: Mức nước biến đổi chậm	Mức nước biến đổi chậm
2.5. Các sông khác: Mức nước biến đổi chậm	Mức nước biến đổi chậm



3. Khu vực Nam Trung Bộ

Tóm tắt tình hình 24 giờ qua	Dự báo 24 giờ tới
3.1. Sông Kôn: Mức nước biến đổi chậm	Mức nước biến đổi chậm
3.2. Sông Ba: Thượng, trung lưu biến đổi chậm, hạ lưu dao động theo điều tiết của thủy điện.	Thượng, trung lưu có dao động, hạ lưu dao động theo điều tiết của thủy điện.
3.3. Sông Cái Nha Trang: Mức nước biến đổi chậm.	Mức nước biến đổi chậm.
3.4. Các sông khác: Mức nước biến đổi chậm.	Mức nước trên các sông biến đổi chậm

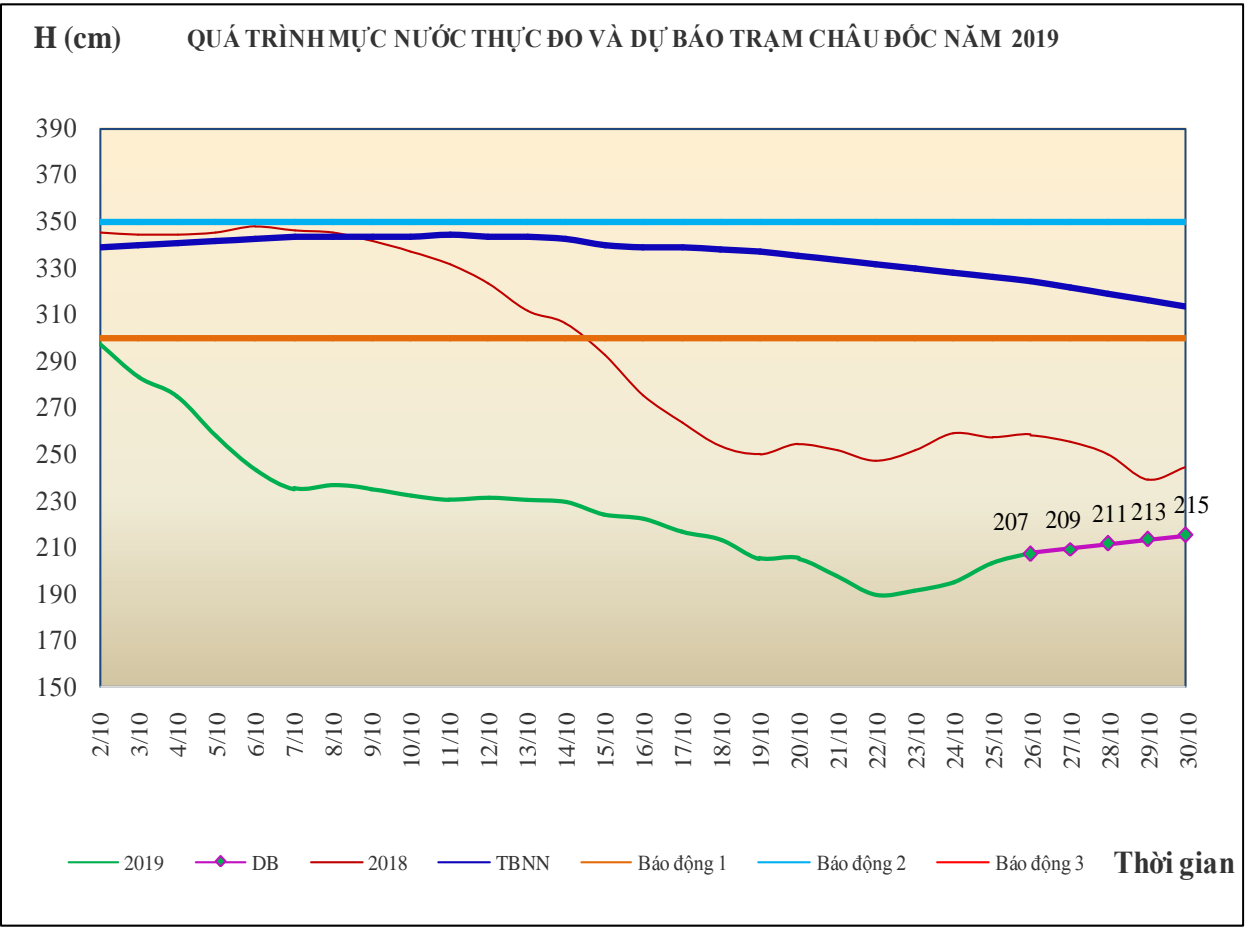
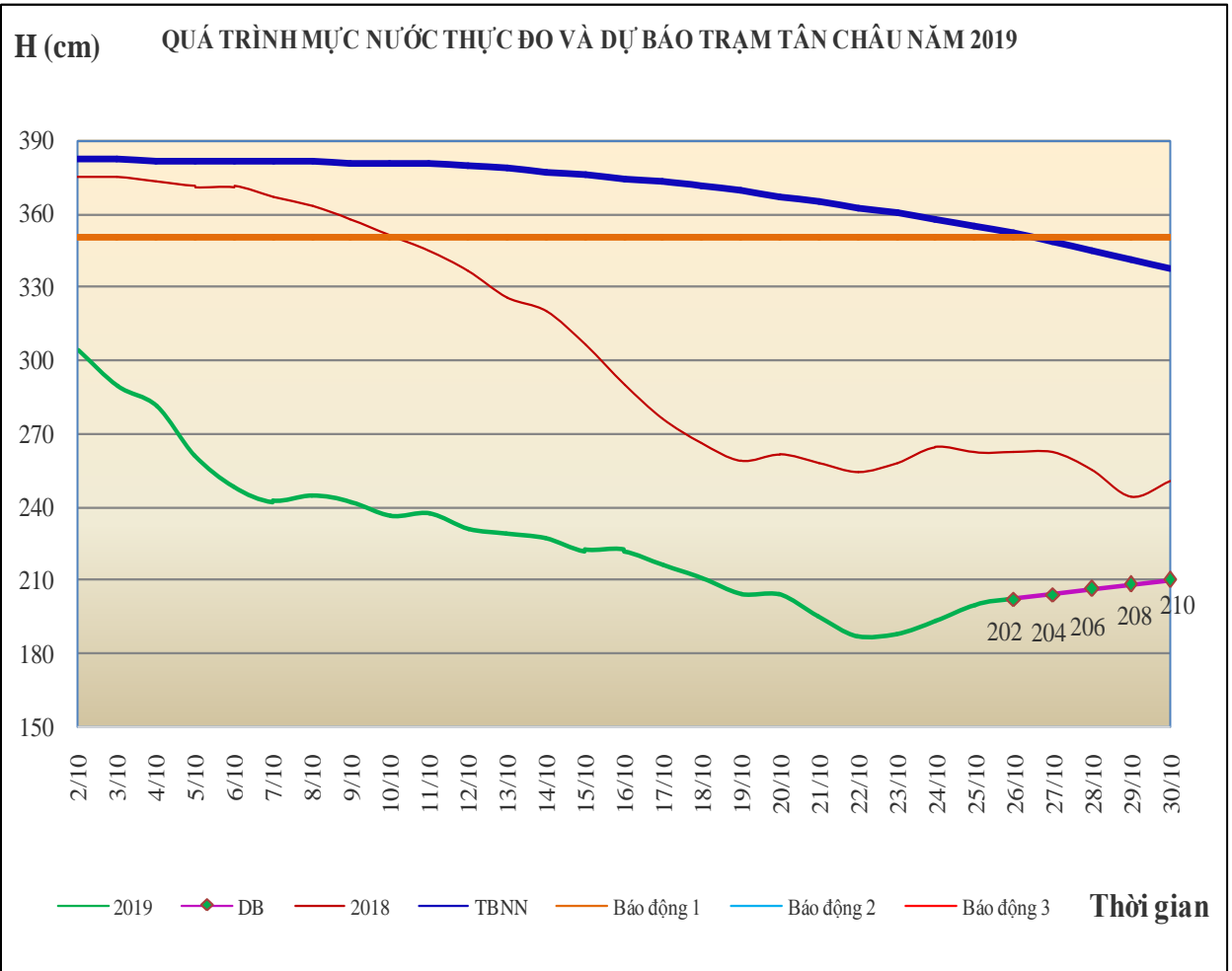


4. Khu vực Tây Nguyên

Tóm tắt tình hình 24 giờ qua	Dự báo 24 giờ tới
4.1. Sông Sê San: Mức nước biến đổi chậm	Mức nước biến đổi chậm
4.2. Sông Srêpôk: Mức nước sông Srêpôk dao động theo điều tiết hồ thủy điện.	Mức nước sông Srêpôk dao động theo điều tiết hồ thủy điện.
4.3. Các sông khác: Mức nước có dao động	Mức nước biến đổi chậm

5. Khu vực Nam Bộ

Tóm tắt tình hình 24 giờ qua	Dự báo
Mức nước sông Cửu Long, sông Sài Gòn đang lên. Mức nước cao nhất ngày 25/10 trên sông Tiền tại Tân Châu 2,00m; trên sông Hậu tại Châu Đốc 2,03m. Mức nước cao nhất sáng nay (26/10), trên sông Tiền tại Mỹ Tho 1,57m trên BĐ2 0,07m, trên sông Sài Gòn tại Phú An 1,55m, trên BĐ3 0,05m.	Mức nước sông Cửu Long, sông Sài Gòn tiếp tục lên theo triều. Đến ngày 30/10, mức nước cao nhất ngày tại Tân Châu lên mức 2,10m; tại Châu Đốc ở mức 2,15m, tại các trạm hạ lưu sông Cửu Long lên mức BĐ2-BĐ3, sông Sài Gòn lên trên BĐ3 từ 0,2-0,25m.
Cảnh báo: Nguy cơ ngập lụt sâu tại các vùng trũng thấp, vùng ven sông tại các tỉnh hạ nguồn sông Cửu Long và thành phố Hồ Chí Minh.	



6. Bảng mực nước thực đo và dự báo

6.1. Khu vực Trung Bộ

Sông	Trạm	Mực nước thực đo (cm)			Mực nước dự báo (cm)			
		19h-25/10	7h-26/10		19h-26/10		7h-27/10	
Mã	Giàng	104	-2	↑	100	↑	-10	↓
Cả	Nam Đàn	116	53	↑	90	↑	45	↓
La	Linh Cảm	93	-18	↓	90	↑	-20	↓
Gianh	Mai Hóa	35	-6	↑	35	↑	-15	↓
Hương	Kim Long	40	38	↓	40	↑	40	→
Thu Bồn	Câu Lâu	41	60	↑	38	↓	55	↑
Trà Khúc	Trà Khúc	53	70	↑	53	↓	65	↑
Kôn	Thạch Hòa	476	465	↓	468	↑	460	↓
Ba	Phú Lâm	1	33	↑	5	↓	25	↑

6.2. Khu vực Nam Bộ

Sông	Trạm	Mực nước cao nhất ngày (cm)						
		Thực đo	Dự báo					
		25/10	26/10	27/10	28/10	29/10	30/10	
Sông Tiền	Tân Châu	200	202	204	206	208	210	↑
Sông Hậu	Châu Đốc	203	207	209	211	213	215	↑

Tin phát lúc: 10h30'

**PHÒNG DỰ BÁO THỦY VĂN TRUNG BỘ,
TÂY NGUYÊN VÀ NAM BỘ**

Duyệt bản tin: Phùng Tiến Dũng

Dự báo viên: Huệ, Trang, Tùng, Vân, Thắng