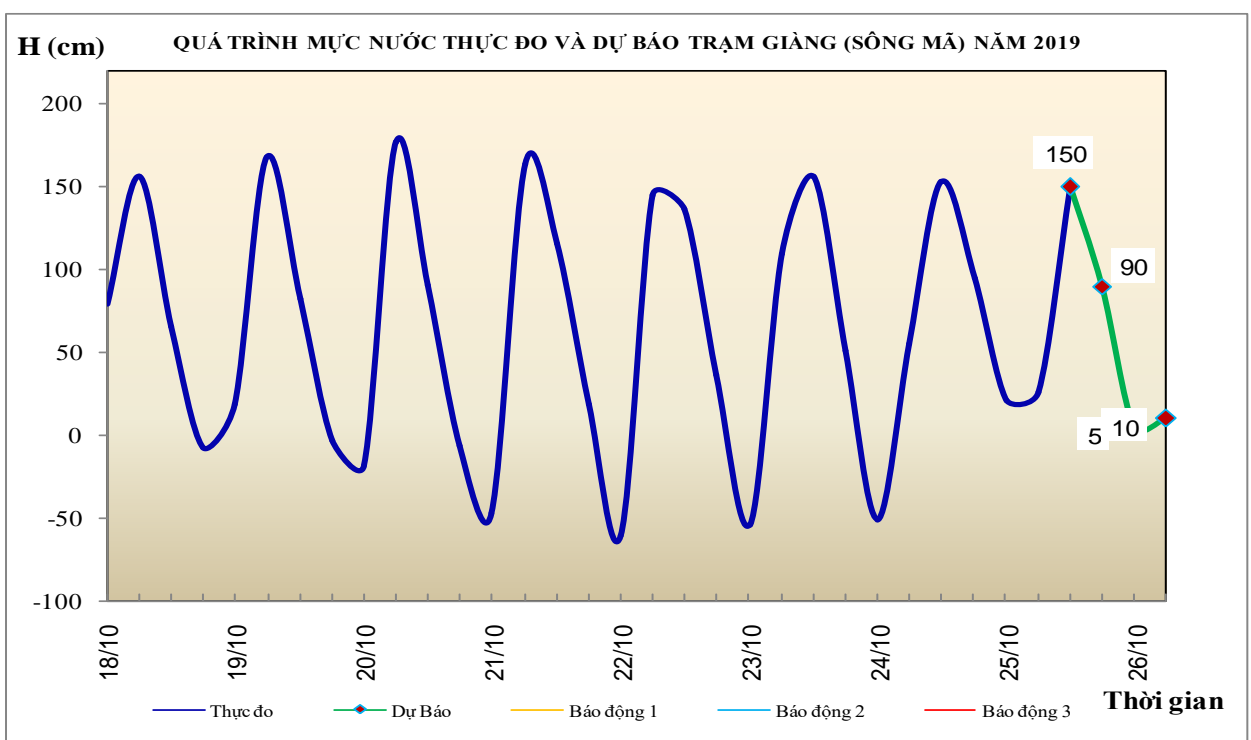


Hà Nội, ngày 25 tháng 10 năm 2019

BẢN TIN DỰ BÁO THỦY VĂN HẠN NGẮN CÁC SÔNG TRUNG BỘ, TÂY NGUYÊN VÀ NAM BỘ

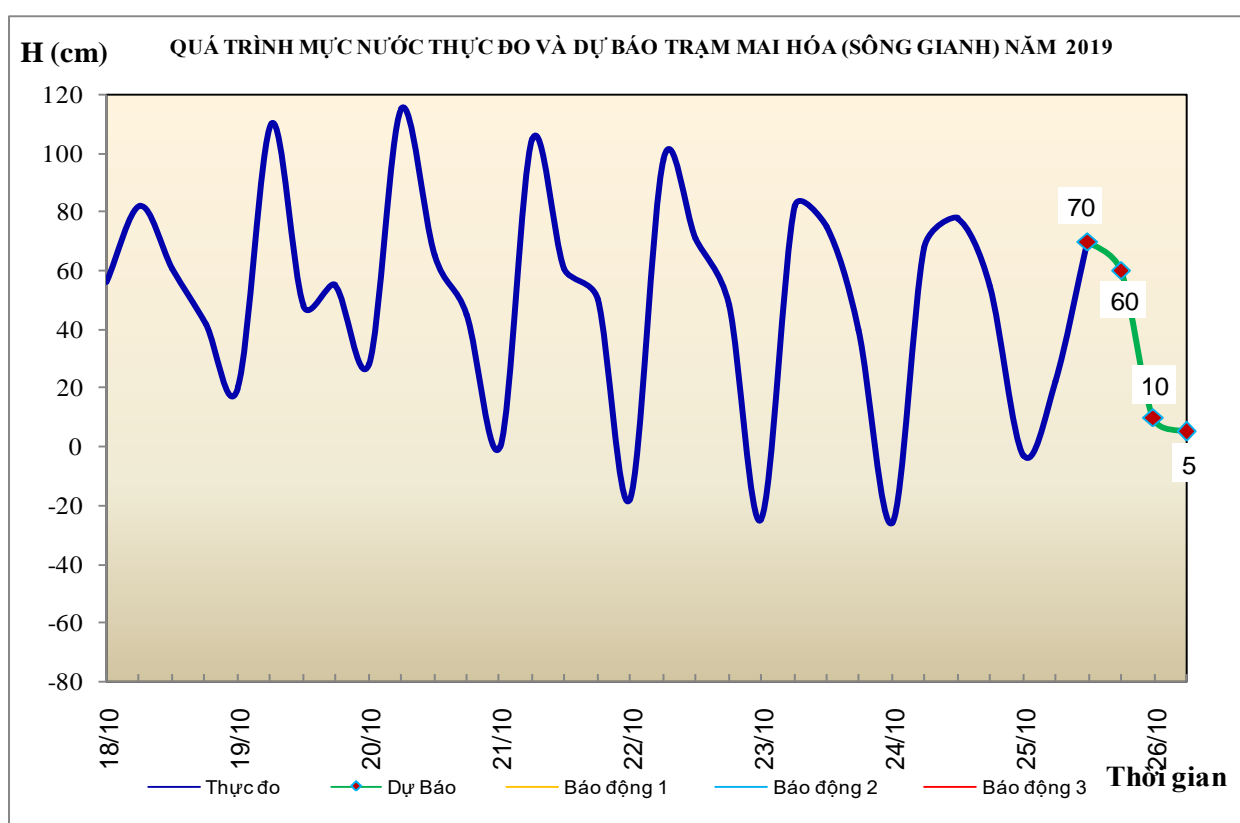
1. Khu vực Bắc Trung Bộ

Tóm tắt tình hình 24 giờ qua	Dự báo 24 giờ tới
1.1. Sông Bưởi: Mực nước đang lên	Trưa chiều nay, mực nước sông Bưởi tại Kim Tân sẽ đạt đỉnh dưới mức BĐ1, sau xuống dần
1.2. Sông Mã: Mực nước có dao động với biên độ từ 0,5 - 1,5m; hạ lưu tại Giàng dao động theo triều.	Mực nước có dao động, hạ lưu tại Giàng biến đổi theo triều
1.3. Sông Chu: Hôm qua (24/10), trên sông Chu xuất hiện lũ nhỏ với biên độ lũ từ 1,5 - 2,2m, đỉnh lũ còn ở mức dưới BĐ1 và đang xuống.	Mực nước tiếp tục xuống
1.4. Sông Cả: Hôm qua (24/10), trên sông Hiếu xuất hiện lũ nhỏ với biên độ từ 1,0 - 2,0m. Mực nước trung, thượng lưu sông Cả có dao động, hạ lưu biến đổi theo triều	Mực nước sông Hiếu tiếp tục xuống; trung, thượng lưu sông Cả có dao động; hạ lưu biến đổi theo triều
1.5. Sông La: Mực nước sông Ngàn Sâu có dao động, sông Ngàn Phố biến đổi chậm; hạ lưu tại Linh Cảm biến đổi theo triều	Mực nước sông Ngàn Sâu có dao động, sông Ngàn Phố biến đổi chậm; hạ lưu tại Linh Cảm dao động theo triều.



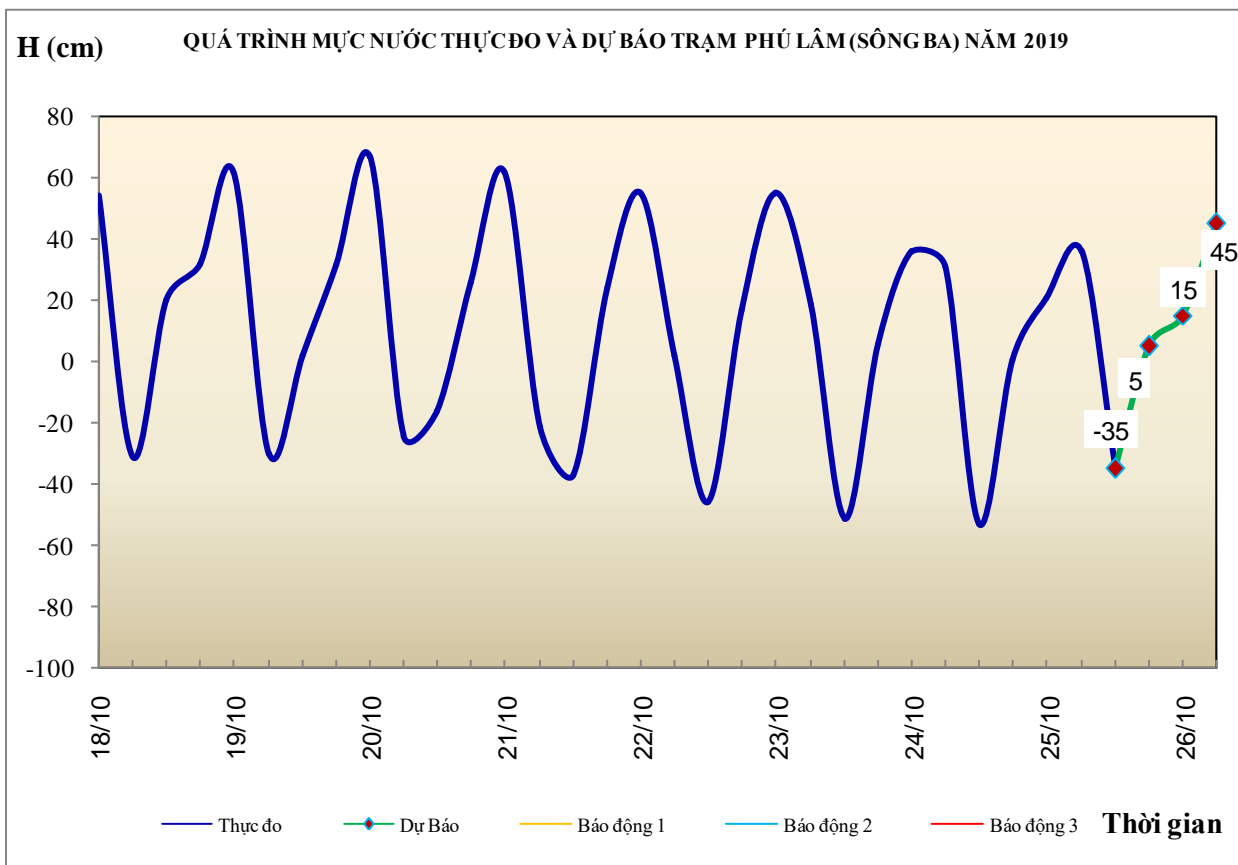
2. Khu vực Trung Trung Bộ

Tóm tắt tình hình 24 giờ qua	Dự báo 24 giờ tới
2.1. Sông Gianh: Mức nước biến đổi chậm	Mức nước biến đổi chậm
2.2. Sông Hương: Mức nước dao động theo điều tiết hồ chứa	Mức nước dao động theo điều tiết hồ chứa
2.3. Sông Vu Gia - Thu Bồn: Mức nước biến đổi chậm	Mức nước biến đổi chậm
2.4. Sông Trà Khúc: Mức nước biến đổi chậm	Mức nước biến đổi chậm
2.5. Các sông khác: Mức nước biến đổi chậm	Mức nước biến đổi chậm



3. Khu vực Nam Trung Bộ

Tóm tắt tình hình 24 giờ qua	Dự báo 24 giờ tới
3.1. Sông Kôn: Mức nước biến đổi chậm	Mức nước biến đổi chậm
3.2. Sông Ba: Thượng, trung lưu biến đổi chậm, hạ lưu dao động theo điều tiết của thủy điện.	Thượng, trung lưu có dao động, hạ lưu dao động theo điều tiết của thủy điện.
3.3. Sông Cái Nha Trang: Mức nước biến đổi chậm.	Mức nước xuống.
3.4. Các sông khác: Mức nước biến đổi chậm.	Mức nước trên các sông biến đổi chậm với xu thế xuống dần.

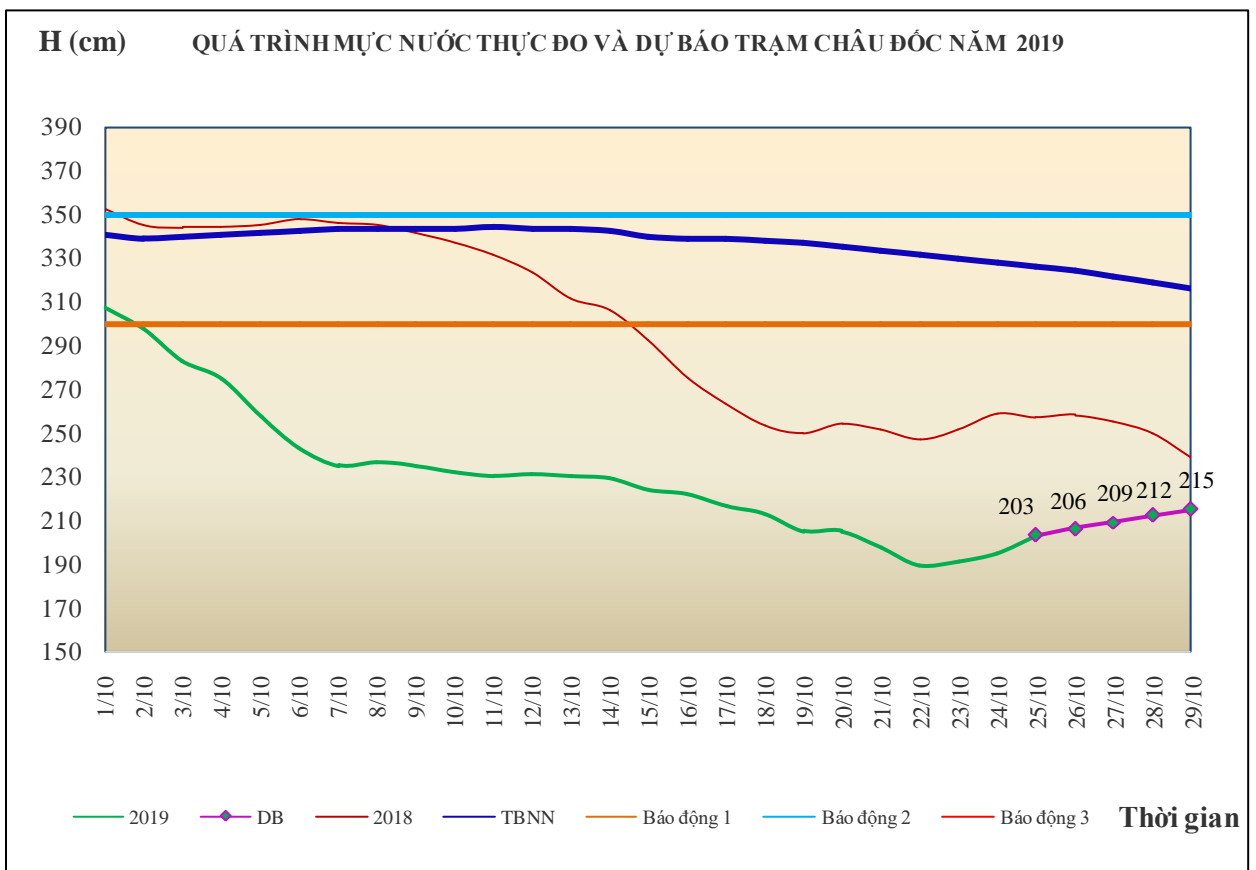
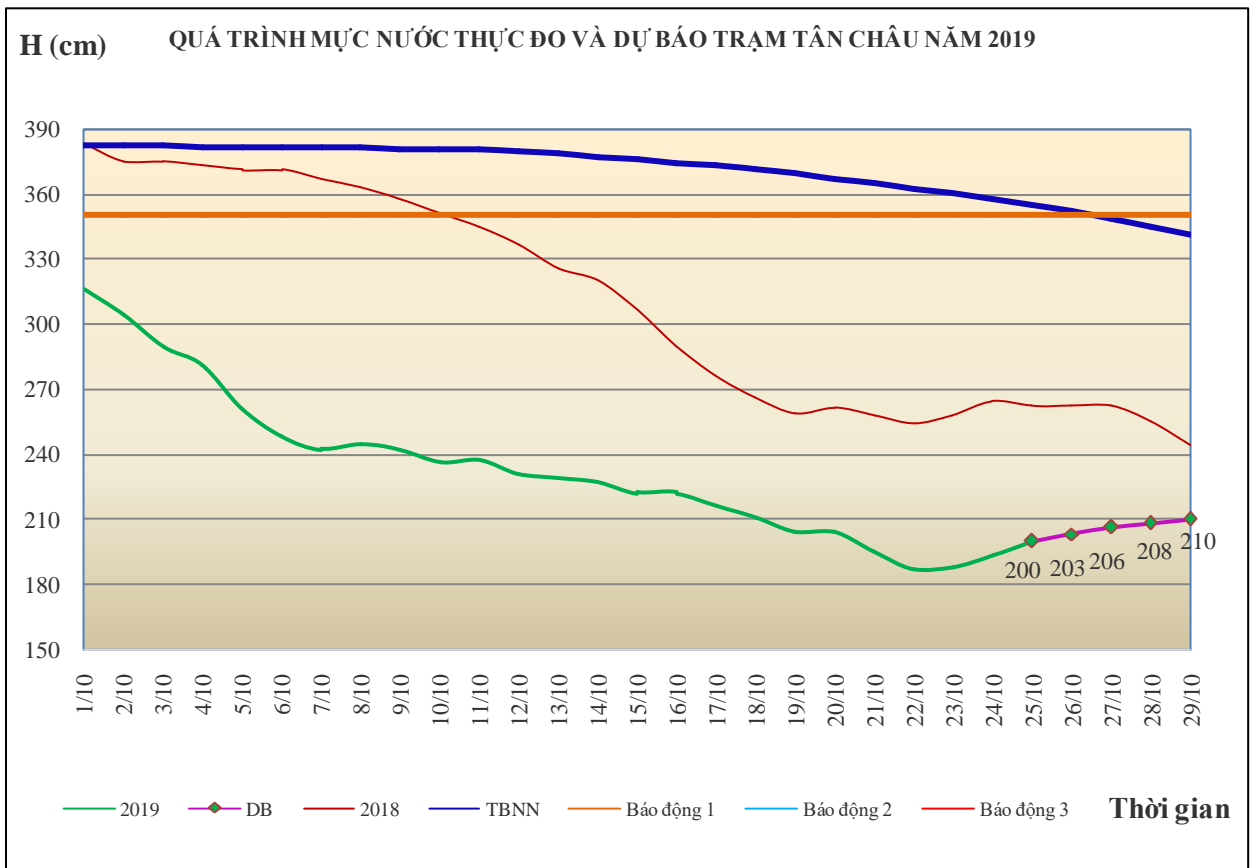


4. Khu vực Tây Nguyên

Tóm tắt tình hình 24 giờ qua	Dự báo 24 giờ tới
4.1. Sông Sê San: Mức nước biến đổi chậm	Mức nước biến đổi chậm
4.2. Sông Srêpôk: Mức nước sông Srêpôk dao động theo điều tiết hồ thủy điện.	Mức nước sông Srêpôk dao động theo điều tiết hồ thủy điện.
4.3. Các sông khác: Mức nước có dao động	Mức nước biến đổi chậm

5. Khu vực Nam Bộ

Tóm tắt tình hình 24 giờ qua	Dự báo
Mức nước sông Cửu Long, sông Sài Gòn đang lên. Mức nước cao nhất ngày 24/10 trên sông Tiền tại Tân Châu 1,88m; trên sông Hậu tại Châu Đốc 1,91m. Mức nước cao nhất sáng nay (25/10), trên sông Tiền tại Mỹ Tho 1,49m ở mức BĐ2, trên sông Sài Gòn tại Phú An 1,52m trên BĐ3 0,02m.	Mức nước sông Cửu Long, sông Sài Gòn tiếp tục lên theo triều. Đến ngày 29/10, mức nước cao nhất ngày tại Tân Châu lên mức 2,1m; tại Châu Đốc ở mức 2,15m, tại các trạm hạ lưu sông Cửu Long lên mức BĐ2-BĐ3, sông Sài Gòn lên trên BĐ3 từ 0,2-0,25m.
Cảnh báo: Nguy cơ xảy ra ngập lụt ở các vùng trũng thấp, vùng ven sông, vùng ngoài đê bao và sạt lở bờ sông tại các tỉnh hạ nguồn sông Cửu Long và thành phố Hồ Chí Minh.	



6. Bảng mực nước thực đo và dự báo

6.1. Khu vực Trung Bộ

Sông	Trạm	Mực nước thực đo (cm)			Mực nước dự báo (cm)			
		19h-24/10	7h-25/10		19h-25/10		7h-26/10	
Mã	Giàng	95	26	↑	90	↑	10	↓
Cả	Nam Đàn	92	40	↑	100	↑	60	↓
La	Linh Cảm	89	-19	↑	95	↑	-15	↓
Gianh	Mai Hóa	55	22	↑	60	↑	5	↓
Hương	Kim Long	38	44	↓	45	↑	43	↓
Thu Bồn	Câu Lâu	34	54	↑	28	↓	60	↑
Trà Khúc	Trà Khúc	50	67	↑	50	↓	62	↑
Kôn	Thạch Hòa	483	482	→	483	↑	482	↓
Ba	Phú Lâm	1	36	↑	5	↓	45	↑

6.2. Khu vực Nam Bộ

Sông	Trạm	Mực nước cao nhất ngày (cm)						
		Thực đo	Dự báo					
		24/10	25/10	26/10	27/10	28/10	29/10	
Sông Tiền	Tân Châu	193	200	203	206	208	210	↑
Sông Hậu	Châu Đốc	195	203	206	209	212	215	↑

Tin phát lúc: 10h30'

Duyệt bản tin: Phùng Tiến Dũng

**PHÒNG DỰ BÁO THỦY VĂN TRUNG BỘ,
TÂY NGUYÊN VÀ NAM BỘ**

Dự báo viên: Huệ, Trang, Tùng, Vân, Thắng