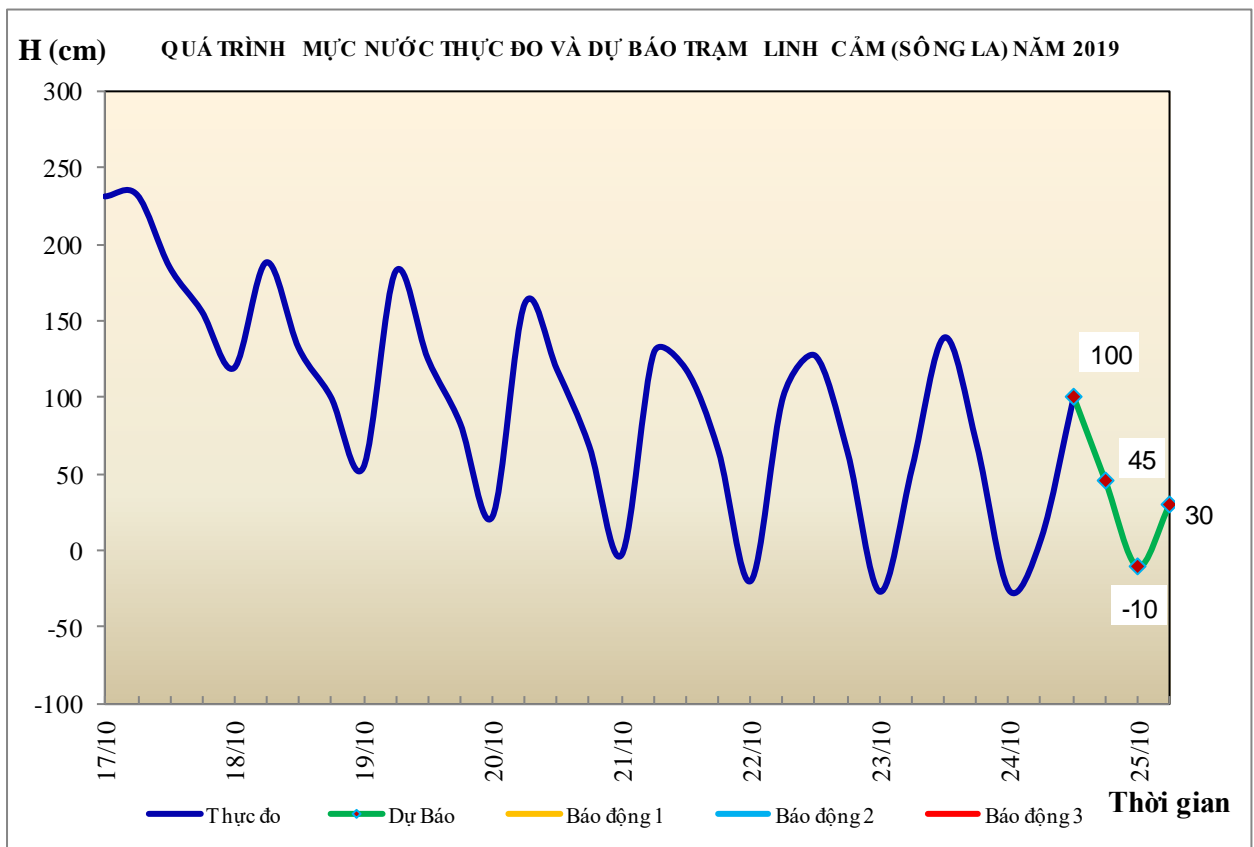


BẢN TIN DỰ BÁO THỦY VĂN HẠN NGẮN CÁC SÔNG TRUNG BỘ, TÂY NGUYÊN VÀ NAM BỘ

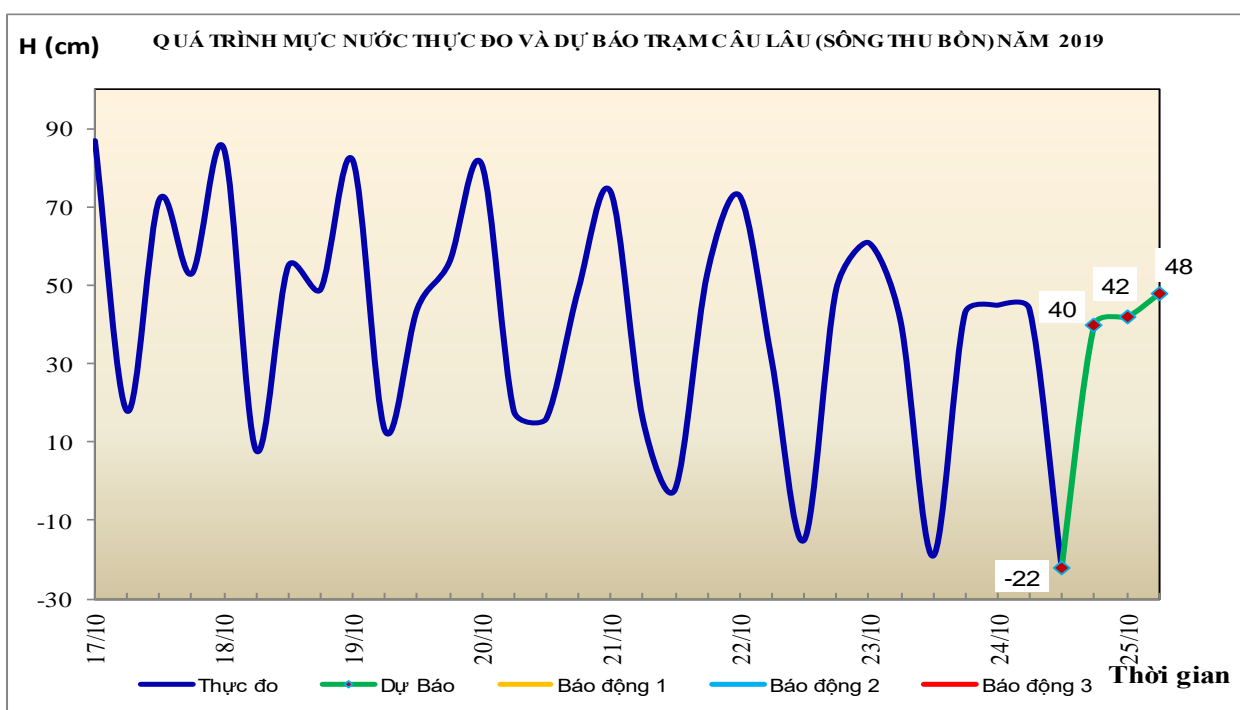
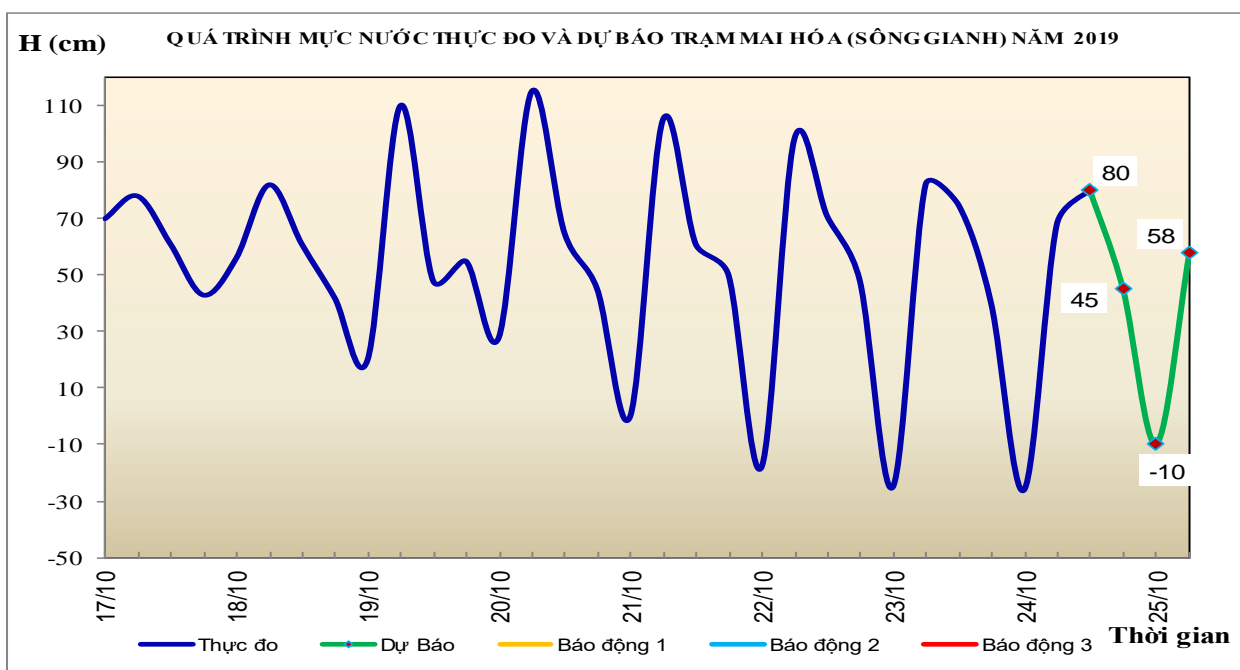
1. Khu vực Bắc Trung Bộ

Tóm tắt tình hình 24 giờ qua	Dự báo 24 giờ tới
1.1. Sông Bưởi: Mức nước biến đổi chậm	Mức nước có dao động
1.2. Sông Mã: Mức nước trung, thượng lưu dao động theo điều tiết hồ chứa, hạ lưu biến đổi theo triều	Mức nước trung, thượng lưu dao động theo điều tiết hồ chứa, hạ lưu biến đổi theo triều
1.3. Sông Chu: Mức nước dao động theo điều tiết hồ chứa	Mức nước có dao động
1.4. Sông Cả: Mức nước trung, thượng lưu dao động theo điều tiết hồ chứa, hạ lưu dao động theo triều	Mức nước thượng lưu có dao động, hạ lưu dao động theo triều
1.5. Sông La: Mức nước sông Ngàn Sâu, Ngàn Phố biến đổi chậm, hạ lưu tại Linh Cảm dao động theo triều	Mức nước sông Ngàn Sâu, Ngàn Phố có dao động nhỏ, hạ lưu tại Linh Cảm dao động theo triều.



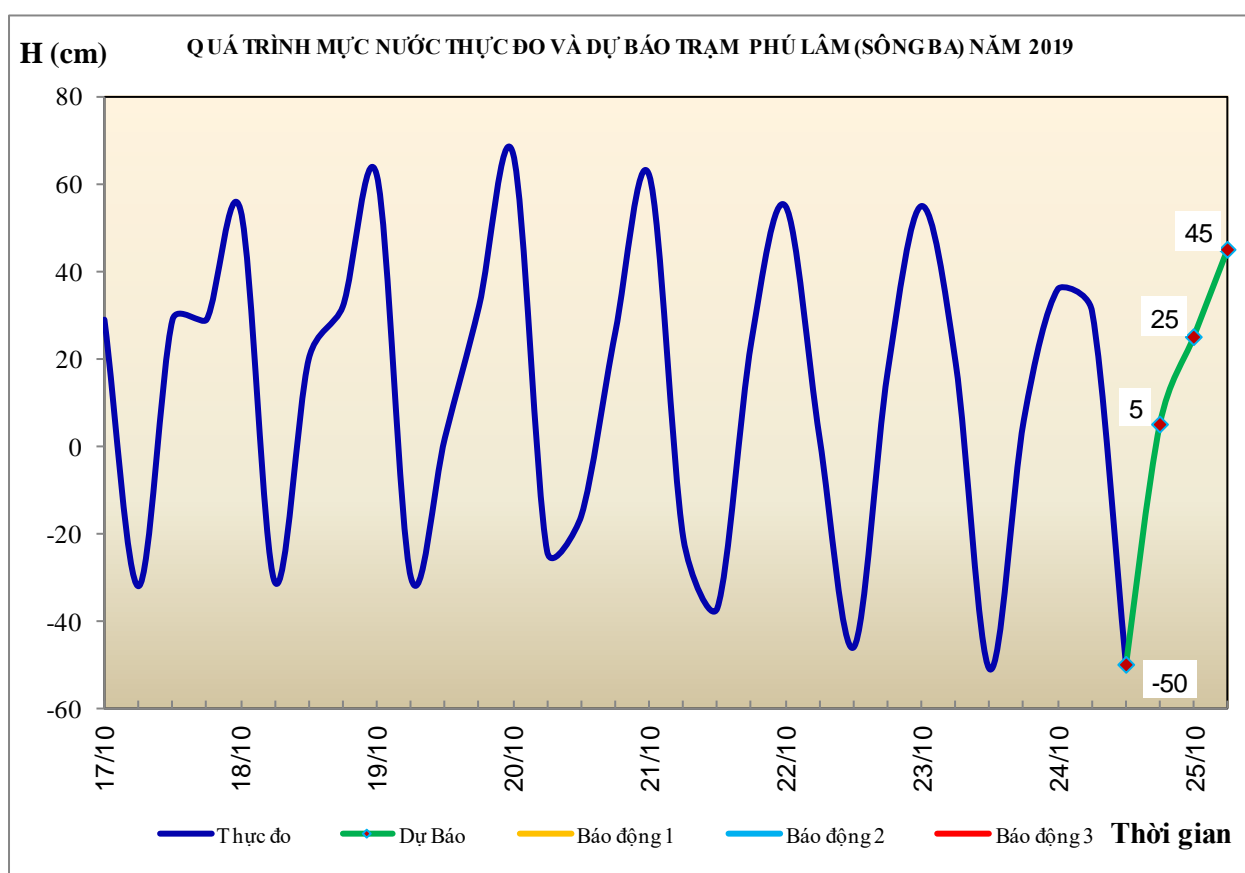
2. Khu vực Trung Trung Bộ

Tóm tắt tình hình 24 giờ qua	Dự báo 24 giờ tới
2.1. Sông Gianh: Mức nước biến đổi chậm	Mức nước thượng lưu có dao động, hạ lưu biến đổi chậm
2.2. Sông Hương: Mức nước dao động theo điều tiết hồ chứa	Mức nước dao động theo điều tiết hồ chứa
2.3. Sông Vu Gia - Thu Bồn: Mức nước biến đổi chậm	Mức nước biến đổi chậm
2.4. Sông Trà Khúc: Mức nước biến đổi chậm	Mức nước biến đổi chậm
2.5. Các sông khác: Mức nước biến đổi chậm.	Mức nước thượng lưu sông Kiến Giang có dao động; hạ lưu sông Kiến Giang và các sông khác biến đổi chậm.



3. Khu vực Nam Trung Bộ

Tóm tắt tình hình 24 giờ qua	Dự báo 24 giờ tới
3.1. Sông Kôn: Mức nước biến đổi chậm	Mức nước biến đổi chậm
3.2. Sông Ba: Thượng, trung lưu biến đổi chậm, hạ lưu dao động theo điều tiết của thủy điện.	Thượng, trung lưu có dao động, hạ lưu dao động theo điều tiết của thủy điện.
3.3. Sông Cái Nha Trang: Mức nước biến đổi chậm.	Mức nước biến đổi chậm.
3.4. Các sông khác: Mức nước biến đổi chậm.	Mức nước trên các sông biến đổi chậm với xu thế xuống dần.

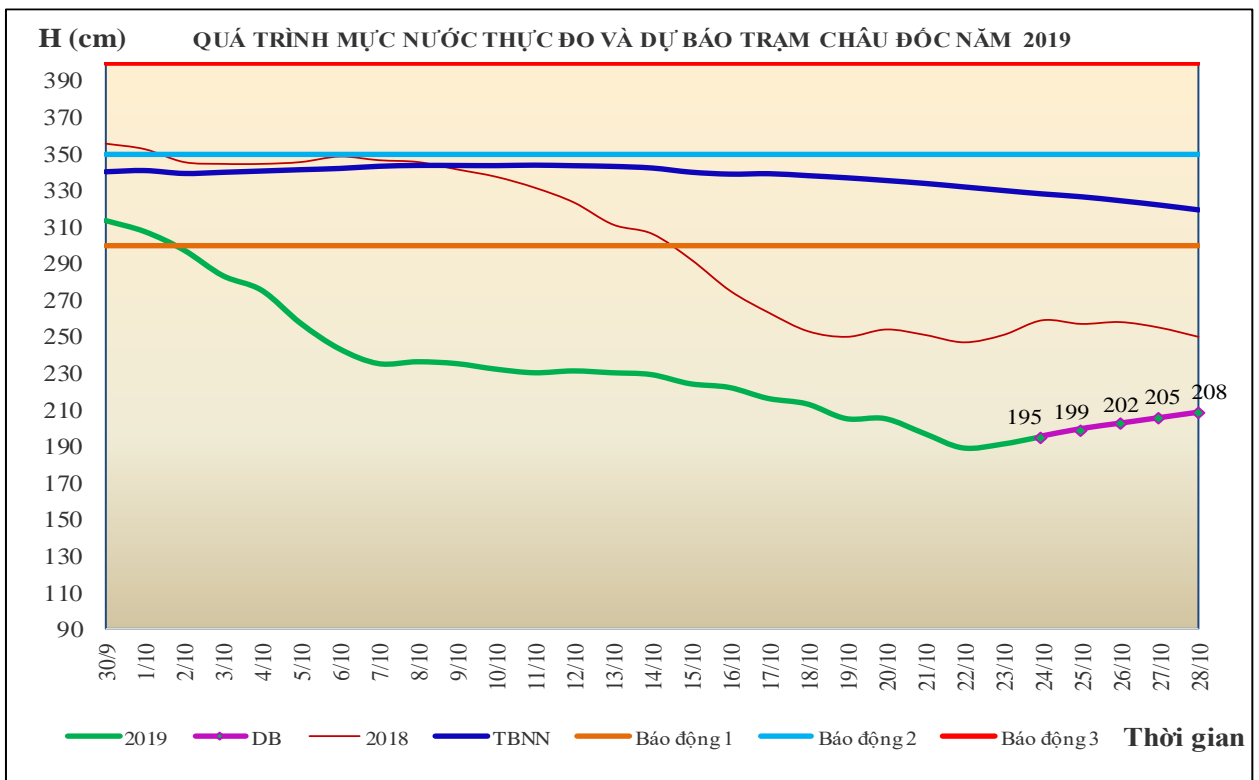
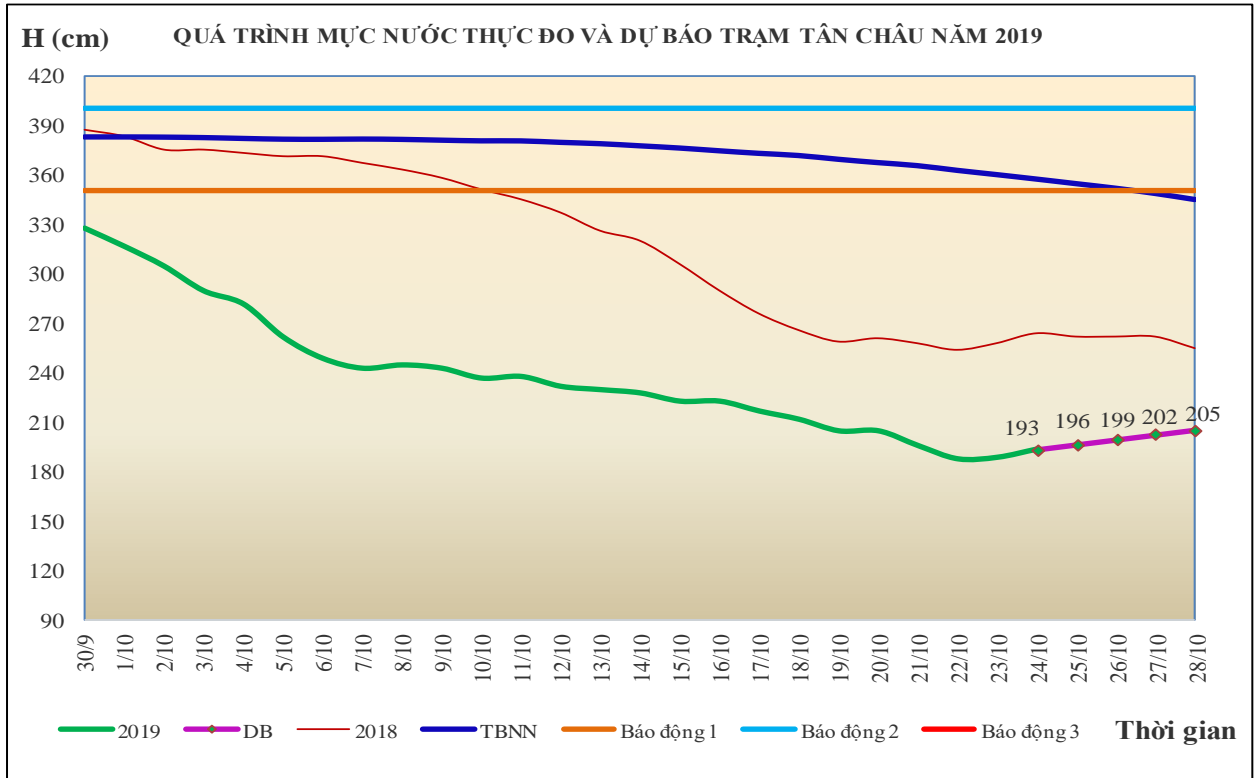


4. Khu vực Tây Nguyên

Tóm tắt tình hình 24 giờ qua	Dự báo 24 giờ tới
4.1. Sông Sê San: Mức nước biến đổi chậm	Mức nước biến đổi chậm
4.2. Sông Srêpôk: Mức nước sông Srêpôk dao động theo điều tiết hồ thủy điện.	Mức nước sông Srêpôk dao động theo điều tiết hồ thủy điện.
4.3. Các sông khác: Mức nước sông Cam Ly đang lên, các sông khác có dao động	Mức nước sông Cam Ly tiếp tục lên đến trưa chiều nay sau đó xuống, các sông khác có dao động

5. Khu vực Nam Bộ

Tóm tắt tình hình 24 giờ qua	Dự báo
Mức nước đầu nguồn sông Cửu Long đang lên. Mức nước cao nhất ngày 23/10 trên sông Tiền tại Tân Châu 1,88m; trên sông Hậu tại Châu Đốc 1,91m.	Mức nước đầu nguồn sông Cửu Long tiếp tục lên theo triều. Đến ngày 28/10, mức nước cao nhất ngày tại Tân Châu lên mức 2,05m; tại Châu Đốc lên mức 2,08m.
Cảnh báo: Trong những ngày tới, do ảnh hưởng của kỳ triều cường, mực nước hạ nguồn sông Cửu Long, sông Sài Gòn lên nhanh và có khả năng lên mức BĐ2-BĐ3, có nơi trên BĐ3. Nguy cơ ngập lụt vùng trũng thấp ven sông tại các tỉnh hạ nguồn sông Cửu Long và thành phố Hồ Chí Minh.	



6. Bảng mực nước thực đo và dự báo

6.1. Khu vực Trung Bộ

Sông	Trạm	Mực nước thực đo (cm)			Mực nước dự báo (cm)			
		19h-23/10	7h-24/10		19h-24/10	7h-25/10		
Mã	Giàng	51	55	↑	50	↓	20	↓
Cả	Nam Đàn	90	2	↓	80	↑	-5	↓
La	Linh Cảm	69	8	↑	45	↑	30	↓
Gianh	Mai Hóa	40	68	↑	45	↓	58	↑
Hương	Kim Long	45	47	↓	45	↓	45	→
Thu Bồn	Câu Lâu	43	44	↓	40	↓	48	↑
Trà Khúc	Trà Khúc	42	72	↑	45	↓	65	↑
Kôn	Thạch Hòa	493	485	↓	485	→	478	↓
Ba	Phú Lâm	6	31	↓	5	↓	45	↑

6.2. Khu vực Nam Bộ

Sông	Trạm	Mực nước cao nhất ngày (cm)						
		Thực đo	Dự báo					
			23/10	24/10	25/10	26/10	27/10	28/10
Sông Tiền	Tân Châu	188	193	196	199	202	205	↑
Sông Hậu	Châu Đốc	191	195	199	202	205	208	↑

Tin phát lúc: 10h30'

**PHÒNG DỰ BÁO THỦY VĂN TRUNG BỘ,
TÂY NGUYÊN VÀ NAM BỘ**

Duyệt bản tin: Chu Ngọc Thắng

Dự báo viên: Vân, Trang, Hải, Tùng, Mai,