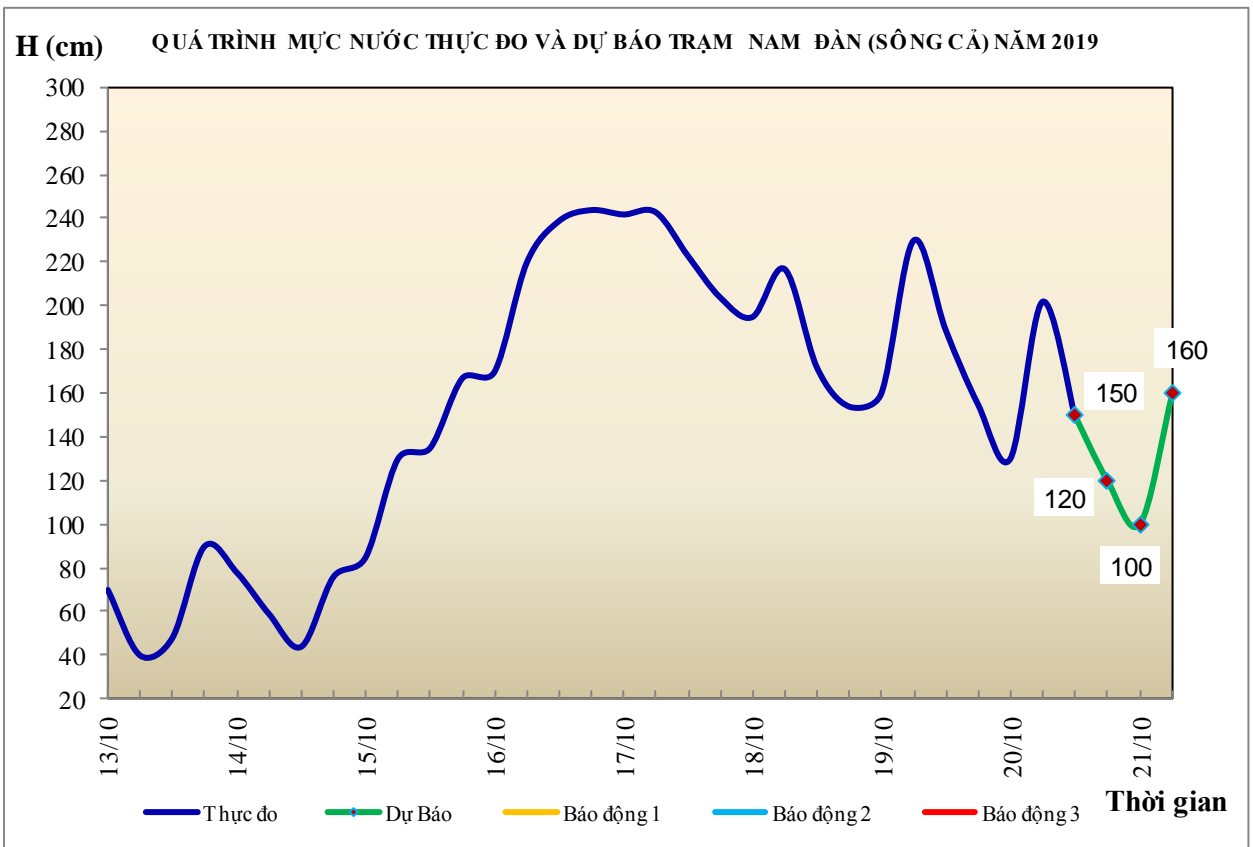


Hà Nội, ngày 20 tháng 10 năm 2019

## BẢN TIN DỰ BÁO THỦY VĂN HẠN NGẮN CÁC SÔNG TRUNG BỘ, TÂY NGUYÊN VÀ NAM BỘ

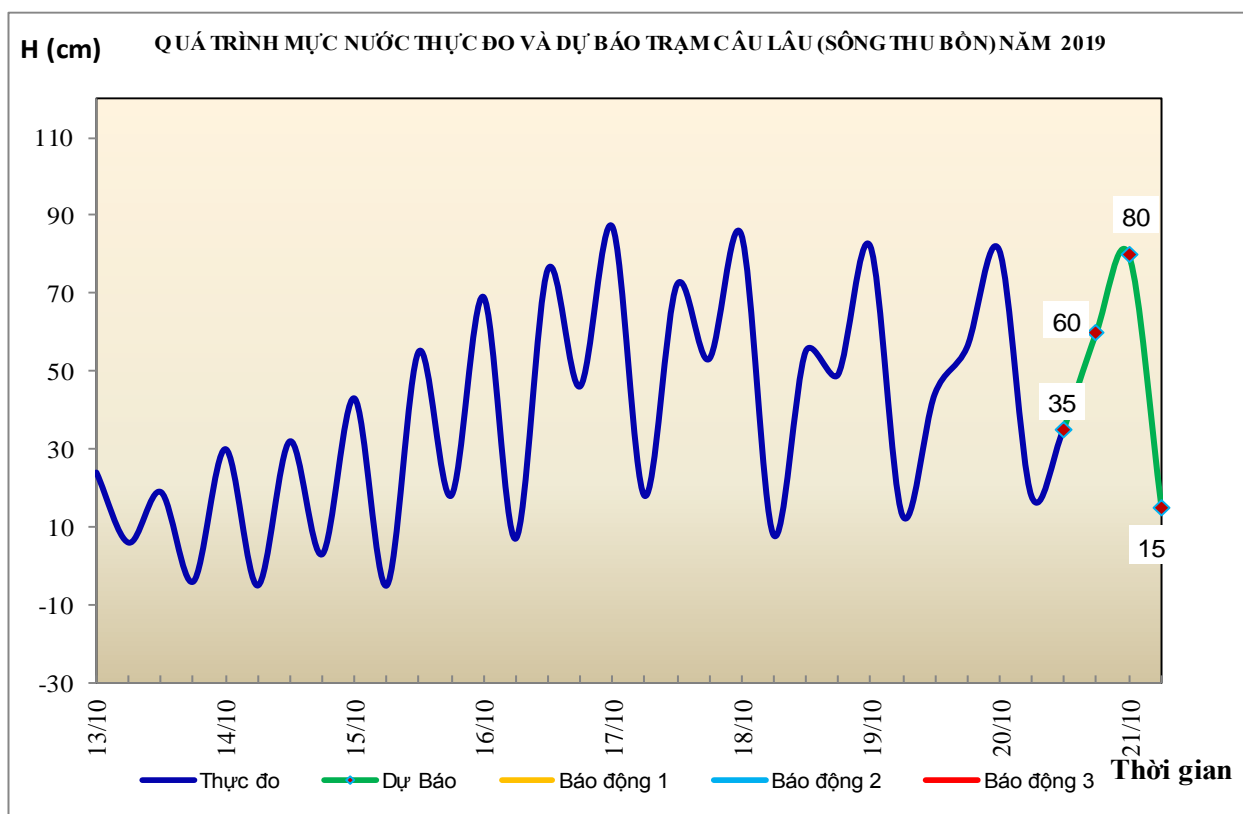
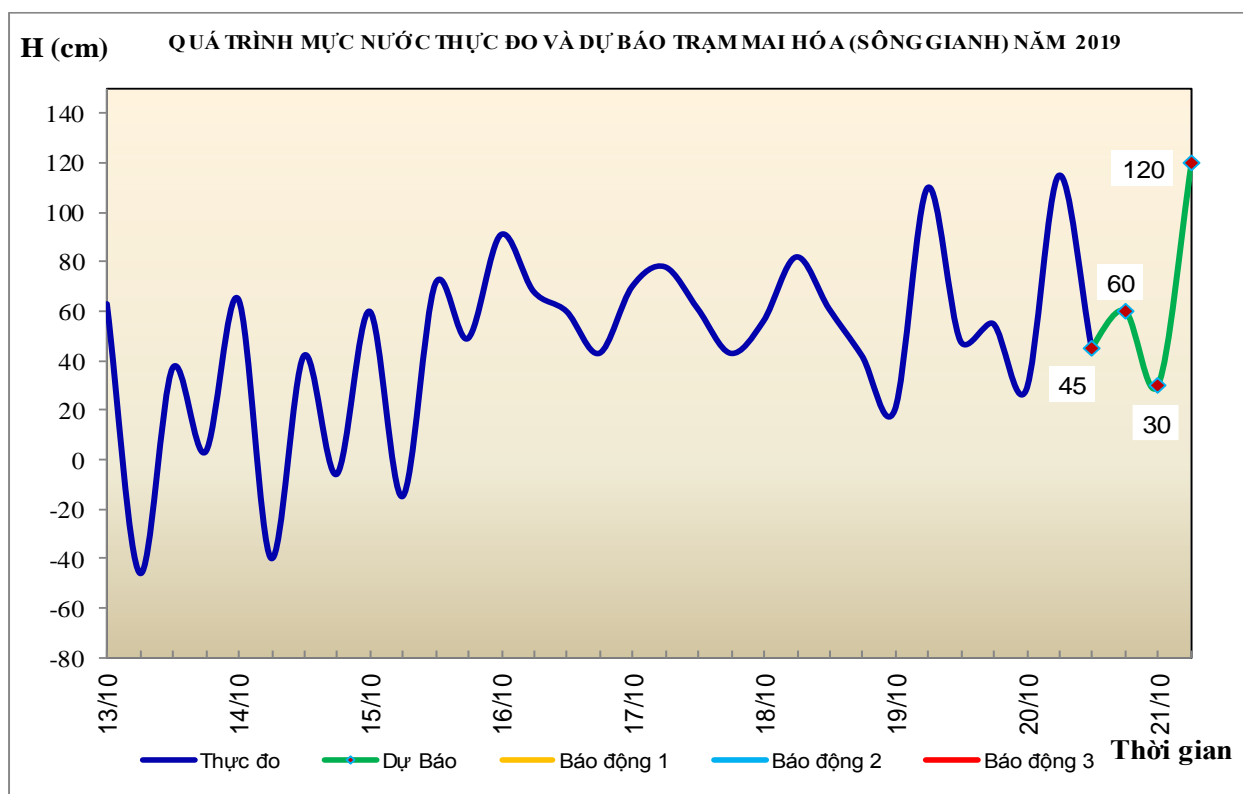
### 1. Khu vực Bắc Trung Bộ

Tóm tắt tình hình 24 giờ qua	Dự báo 24 giờ tới
<b>1.1. Sông Bưởi:</b> Mức nước biến đổi chậm	Mức nước tiếp tục biến đổi chậm
<b>1.2. Sông Mã:</b> Mức nước trung, thượng lưu dao động theo điều tiết hồ chứa, hạ lưu biến đổi theo triều	Mức nước trung, thượng lưu dao động theo điều tiết hồ chứa, hạ lưu biến đổi theo triều
<b>1.3. Sông Chu:</b> Mức nước dao động theo điều tiết hồ chứa	Mức nước dao động theo điều tiết hồ chứa
<b>1.4. Sông Cả:</b> Mức nước trung, thượng lưu dao động theo điều tiết hồ chứa, hạ lưu dao động theo triều	Mức nước trung, thượng lưu dao động theo điều tiết hồ chứa; hạ lưu dao động theo triều
<b>1.5. Sông La:</b> Mức nước sông Ngàn Sâu, Ngàn Phố biến đổi chậm. Hạ lưu tại Linh Cảm dao động theo triều	Mức nước sông Ngàn Sâu, Ngàn Phố biến đổi chậm. Hạ lưu tại Linh Cảm dao động theo triều.



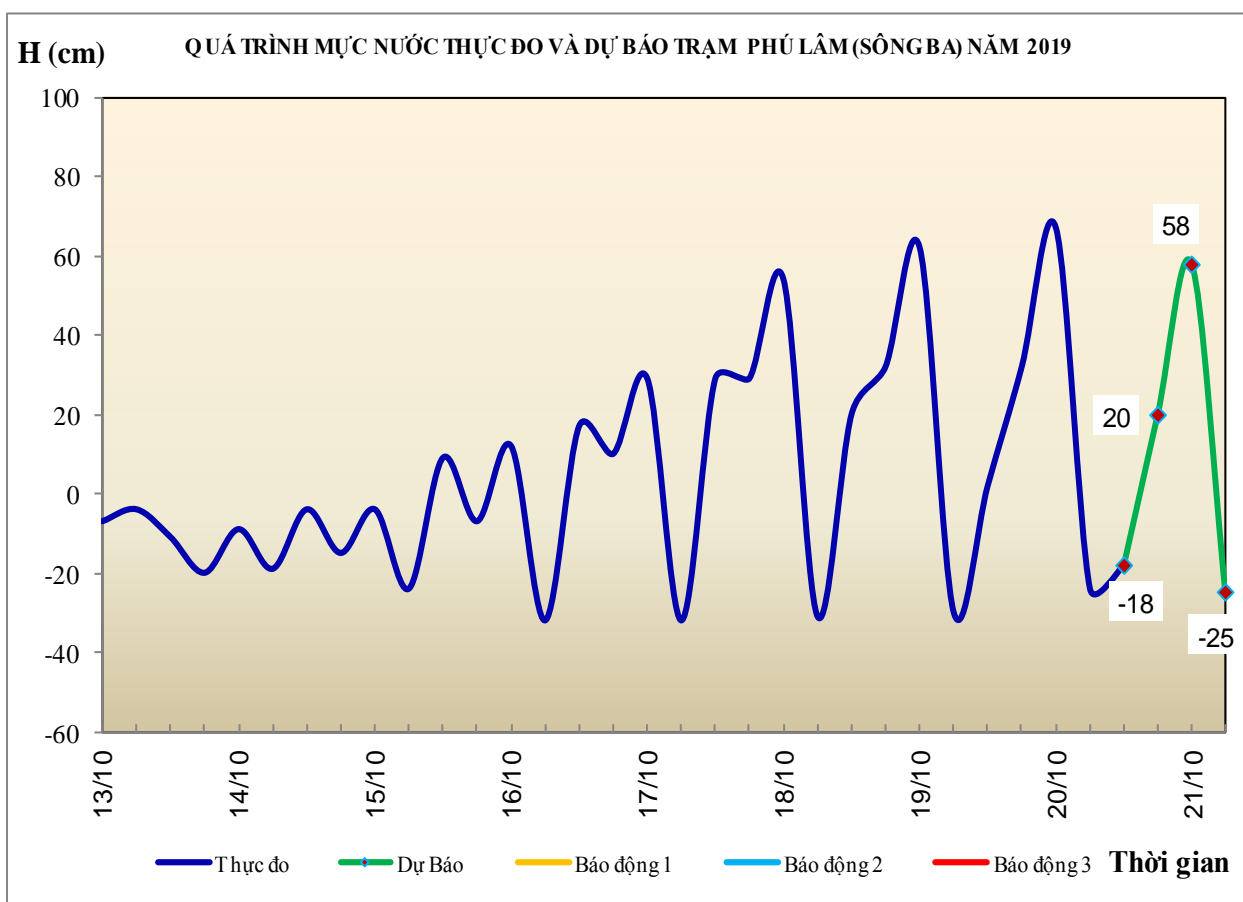
## 2. Khu vực Trung Trung Bộ

Tóm tắt tình hình 24 giờ qua	Dự báo 24 giờ tới
<b>2.1. Sông Gianh:</b> Mức nước biến đổi chậm	Mức nước biến đổi chậm
<b>2.2. Sông Hương:</b> Mức nước dao động theo điều tiết hồ chứa	Mức nước dao động theo điều tiết hồ chứa
<b>2.3. Sông Vu Gia-Thu Bồn:</b> Mức nước trung, thượng lưu có dao động, hạ lưu biến đổi chậm	Mức nước biến đổi chậm
<b>2.4. Sông Trà Khúc:</b> Mức nước có dao động	Mức nước xuống dần
<b>2.5. Các sông khác:</b> Mức nước có dao động	Mức nước biến đổi chậm



### 3. Khu vực Nam Trung Bộ

Tóm tắt tình hình 24 giờ qua	Dự báo 24 giờ tới
<b>3.1. Sông Kôn:</b> Mức nước đang xuống	Mức nước xuống chậm
<b>3.2. Sông Ba:</b> Thượng, trung lưu có dao động, hạ lưu dao động theo điều tiết của thủy điện.	Thượng, trung lưu có dao động, hạ lưu dao động theo điều tiết của thủy điện
<b>3.3. Sông Cái Nha Trang:</b> Mức nước đang xuống.	Mức nước tiếp tục xuống
<b>3.4. Các sông khác:</b> Mức nước đang xuống.	Mức nước tiếp tục xuống

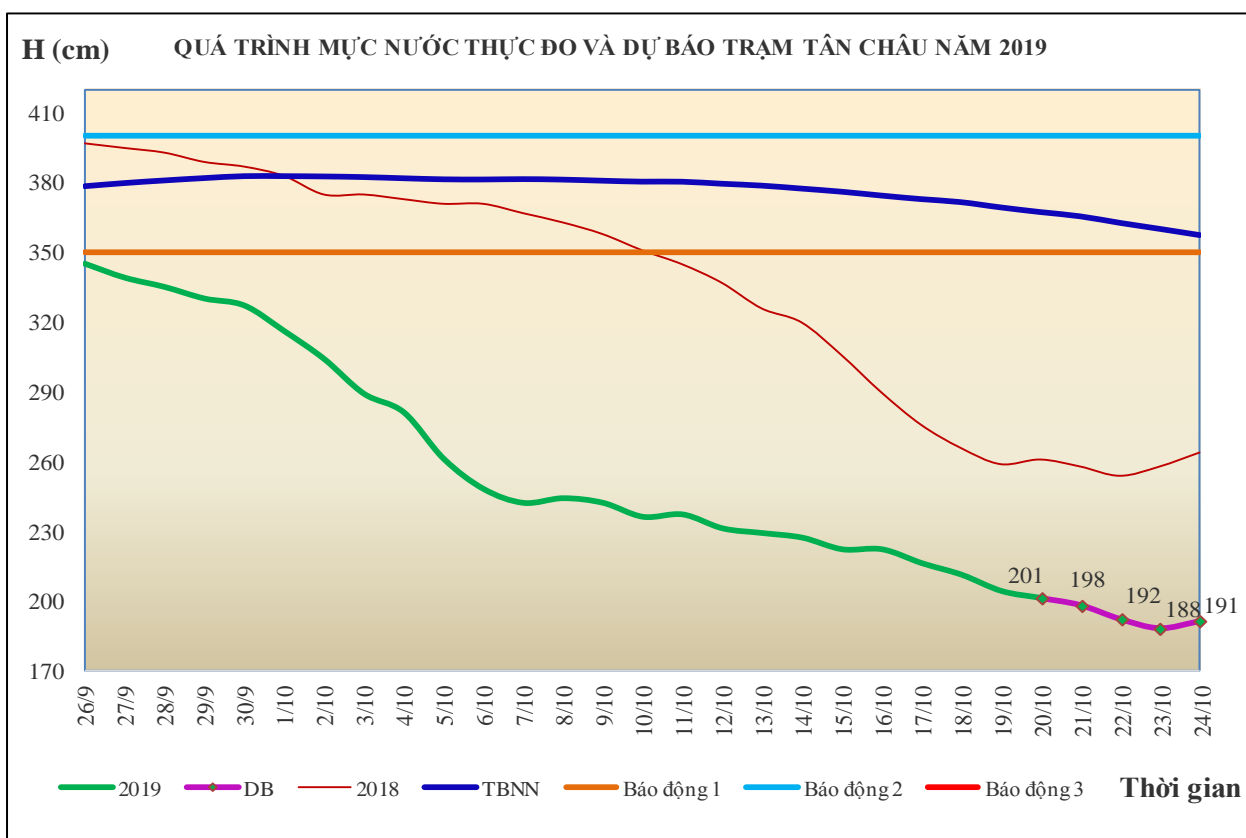
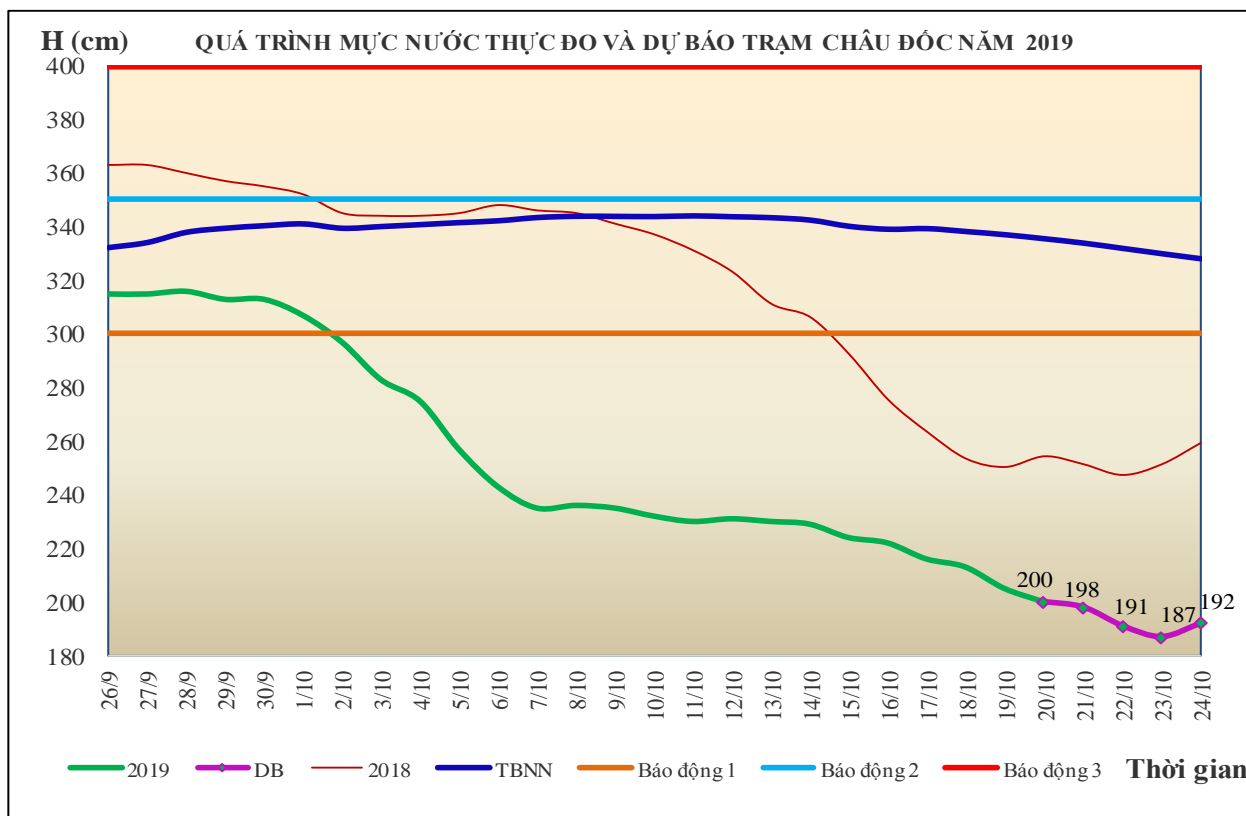


### 4. Khu vực Tây Nguyên

Tóm tắt tình hình 24 giờ qua	Dự báo 24 giờ tới
<b>4.1. Sông Sê San:</b> Mức nước biến đổi chậm	Mức nước biến đổi chậm
<b>4.2. Sông Srêpôk:</b> Mức nước dao động theo điều tiết hồ thủy điện.	Mức nước dao động theo điều tiết hồ thủy điện.
<b>4.3. Các sông khác:</b> Mức nước biến đổi chậm	Mức nước biến đổi chậm

## 5. Khu vực Nam Bộ

Tóm tắt tình hình 24 giờ qua	Dự báo
Mức nước đầu nguồn sông Cửu Long đang xuống. Mức nước cao nhất ngày 19/10 trên sông Tiền tại Tân Châu 2,04m; trên sông Hậu tại Châu Đốc 2,05m.	Mức nước đầu nguồn sông Cửu Long tiếp tục xuống, sau lên lại vào ngày cuối. Đến ngày 24/10, mức nước cao nhất ngày tại Tân Châu ở mức 1,91m; tại Châu Đốc ở mức 1,92m.



## 6. Bảng mực nước thực đo và dự báo

### 6.1. Khu vực Trung Bộ

Sông	Trạm	Mực nước thực đo (cm)			Mực nước dự báo (cm)			
		19h-19/10	7h-20/10		19h-20/10		7h-21/10	
Mã	Giàng	-3	177	↑	-5	↓	175	↑
Cả	Nam Đàn	155	202	↑	120	↓	160	↑
La	Linh Cảm	83	161	↑	70	↓	140	↑
Gianh	Mai Hóa	55	115	↓	60	↓	120	↑
Hương	Kim Long	51	48	↑	50	↑	50	→
Thu Bồn	Câu Lâu	56	18	↓	60	↑	15	↓
Trà Khúc	Trà Khúc	216	228	↑	170	↓	110	↓
Kôn	Thạch Hòa	537	515	↓	505	↓	500	↓
Ba	Phú Lâm	32	-24	↓	20	↑	-25	↓

### 6.2. Khu vực Nam Bộ

Sông	Trạm	Mực nước cao nhất ngày (cm)					
		Thực đo	Dự báo				
		19/10	20/10	21/10	22/10	23/10	24/10
Sông Tiền	Tân Châu	204 ↓	201 ↓	198 ↓	192 ↓	188 ↓	191 ↑
Sông Hậu	Châu Đốc	205 ↓	200 ↓	198 ↓	191 ↓	187 ↓	192 ↑

Tin phát lúc: 10h30'

Duyệt bản tin: Chu Ngọc Thắng

**PHÒNG DỰ BÁO THỦY VĂN TRUNG BỘ,  
TÂY NGUYÊN VÀ NAM BỘ**  
Dự báo viên: Vân, Vân, Hải