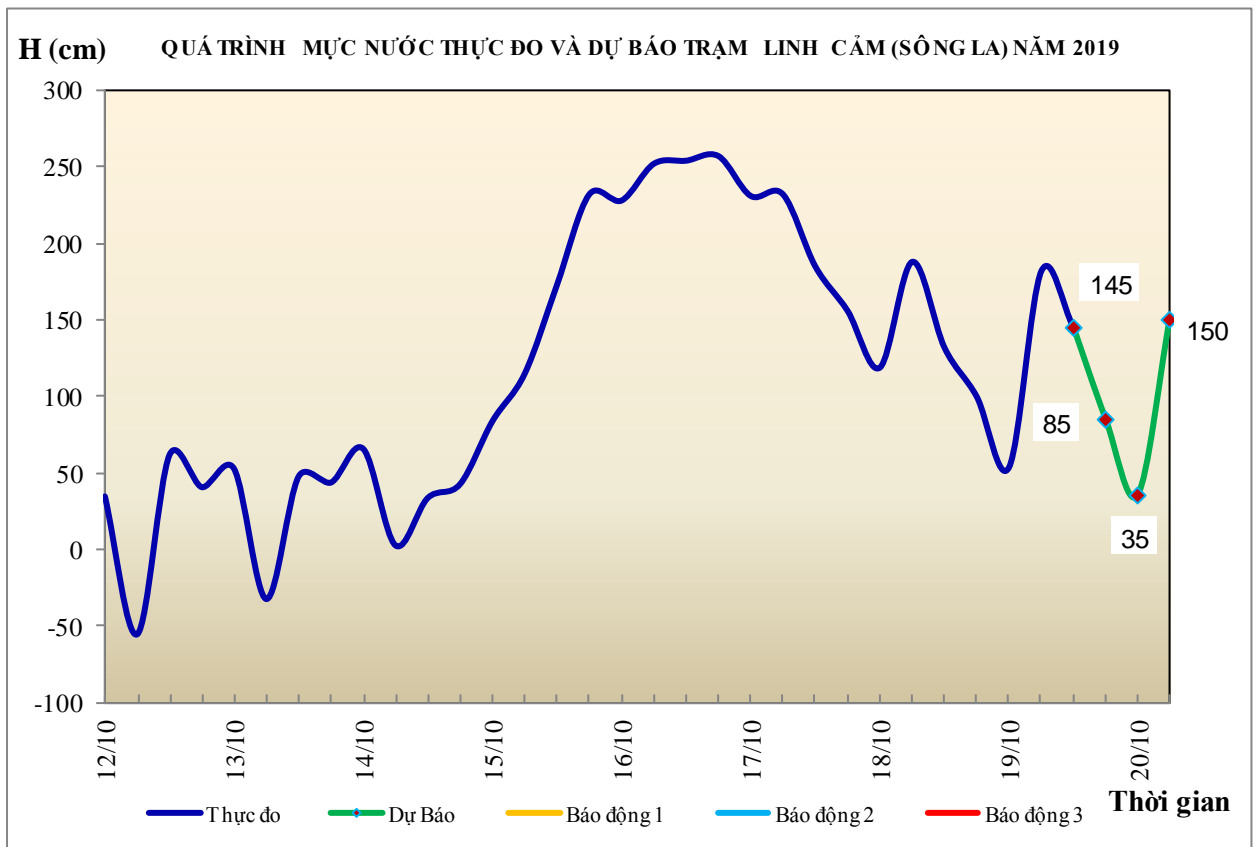


Hà Nội, ngày 19 tháng 10 năm 2019

## BẢN TIN DỰ BÁO THỦY VĂN HẠN NGẮN CÁC SÔNG TRUNG BỘ, TÂY NGUYÊN VÀ NAM BỘ

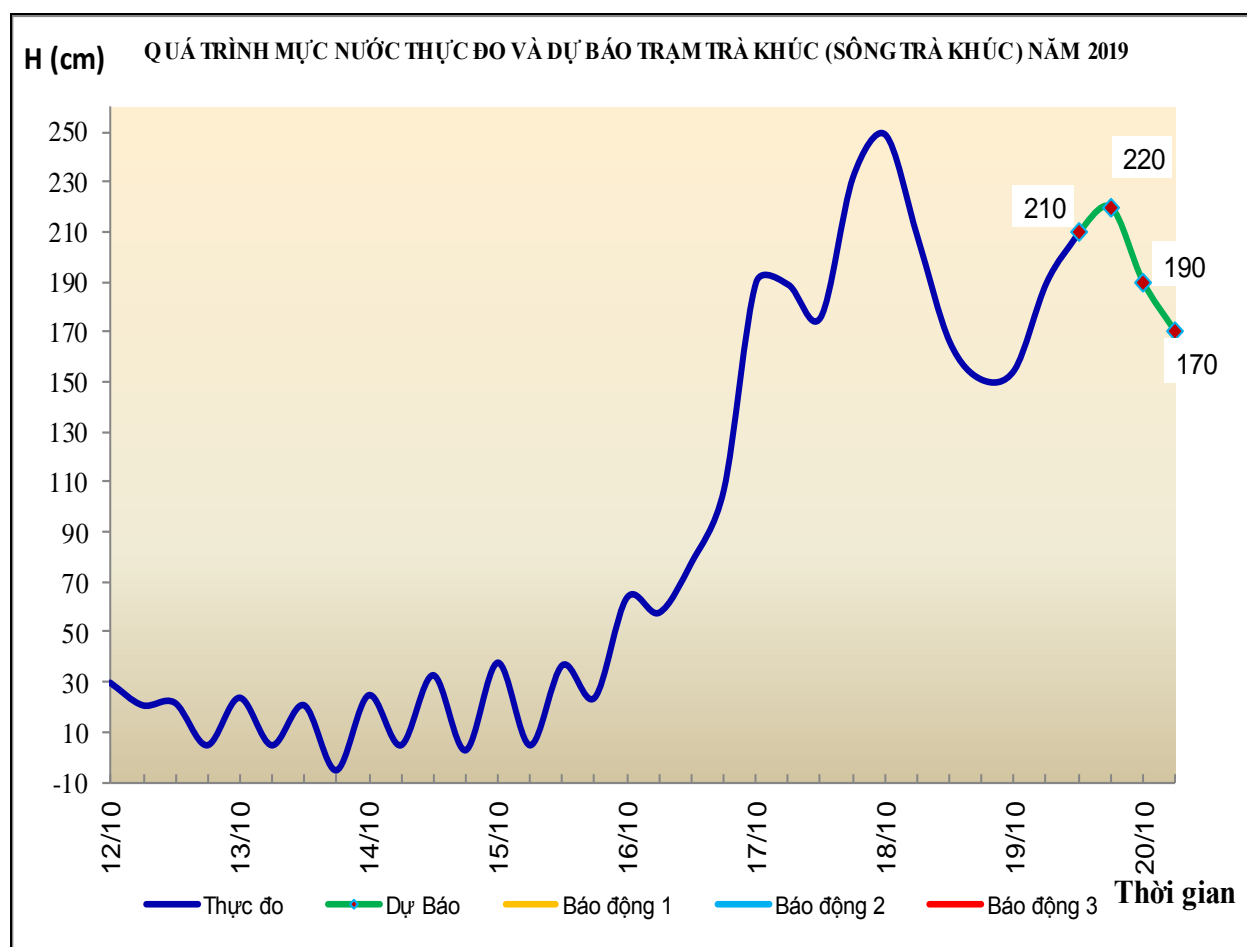
### 1. Khu vực Bắc Trung Bộ

Tóm tắt tình hình 24 giờ qua	Dự báo 24 giờ tới
<b>1.1. Sông Bưởi:</b> Mức nước biến đổi chậm	Mức nước tiếp tục biến đổi chậm
<b>1.2. Sông Mã:</b> Mức nước trung, thượng lưu dao động theo điều tiết hồ chứa, hạ lưu biến đổi theo triều	Mức nước trung, thượng lưu dao động theo điều tiết hồ chứa, hạ lưu biến đổi theo triều
<b>1.3. Sông Chu:</b> Mức nước dao động theo điều tiết hồ chứa	Mức nước dao động theo điều tiết hồ chứa
<b>1.4. Sông Cả:</b> Mức nước trung, thượng lưu dao động theo điều tiết hồ chứa, hạ lưu có dao động	Mức nước trung, thượng lưu dao động theo điều tiết hồ chứa; hạ lưu có dao động
<b>1.5. Sông La:</b> Mức nước sông Ngàn Sâu, Ngàn Phố biến đổi chậm. Hạ lưu sông La tại Linh Cảm có dao động.	Mức nước sông Ngàn Sâu, Ngàn Phố biến đổi chậm. Hạ lưu sông La tại Linh Cảm dao động theo triều.



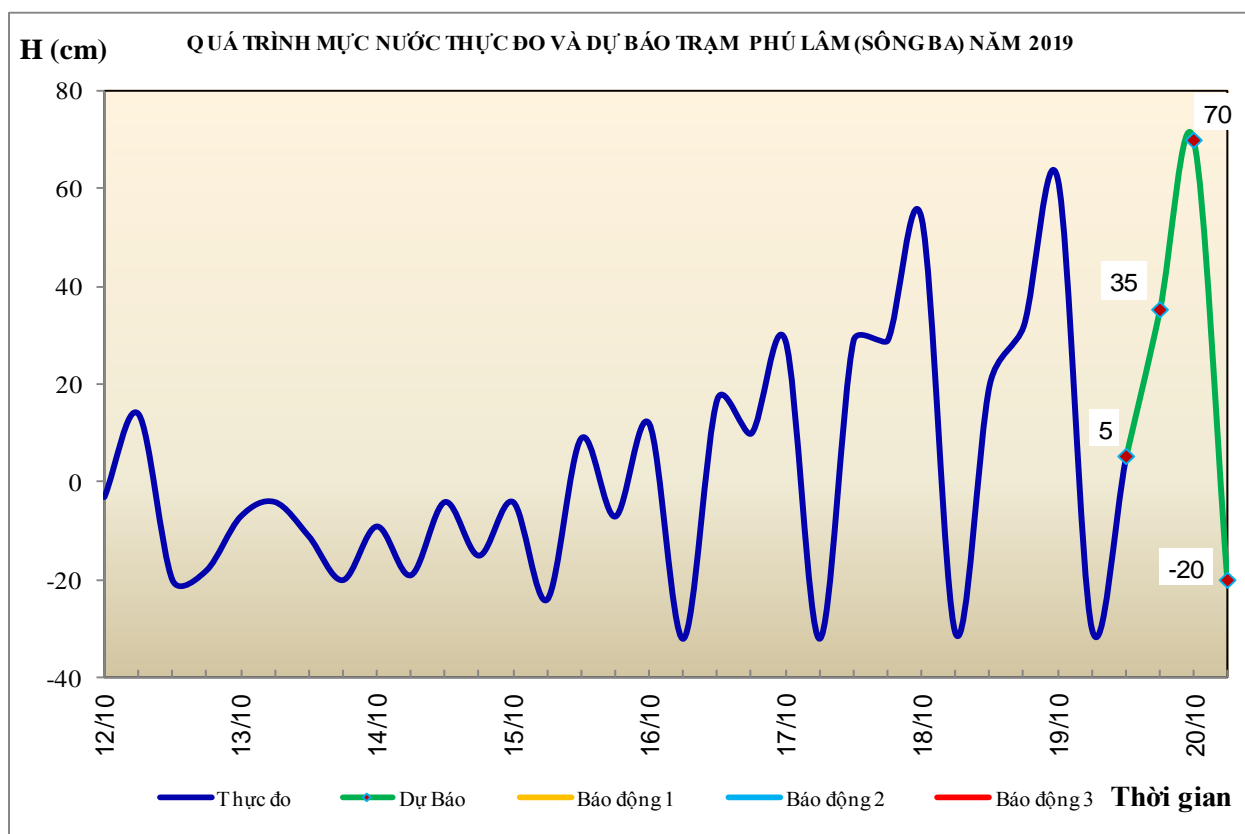
## 2. Khu vực Trung Trung Bộ

Tóm tắt tình hình 24 giờ qua	Dự báo 24 giờ tới
<b>2.1. Sông Gianh:</b> Mức nước biến đổi chậm	Mức nước biến đổi chậm
<b>2.2. Sông Hương:</b> Mức nước dao động theo điều tiết hồ chứa	Mức nước dao động theo điều tiết hồ chứa
<b>2.3. Sông Vu Gia - Thu Bồn:</b> Mức nước thượng lưu sông Thu Bồn đang lên, hạ lưu có dao động; sông Vu Gia dao động theo điều tiết hồ chứa.	Mức nước có dao động.
<b>2.4. Sông Trà Khúc:</b> Mức nước có dao động	Mức nước có dao động.
<b>2.5. Các sông khác:</b> Mức nước các sông từ Quảng Bình đến Huế biến đổi chậm, các sông Quảng Ngãi đang lên lại.	Mức nước các sông Quảng Bình đến Huế biến đổi chậm, các sông Quảng Nam có dao động; các sông Quảng Ngãi tiếp tục lên và khả năng đạt đỉnh ở mức dưới BĐ1 đến BĐ1, sau đó xuống dần.
<b>Cảnh báo:</b> Nguy cơ xảy ra lũ cục bộ, lũ quét, sạt lở đất và ngập lụt ở vùng trũng trên địa bàn các tỉnh ở Quảng Nam, Quảng Ngãi.	



### 3. Khu vực Nam Trung Bộ

Tóm tắt tình hình 24 giờ qua	Dự báo 24 giờ tới
<b>3.1. Sông Kôn:</b> Mức nước đang xuống	Sáng nay, mức nước tiếp tục xuống, sau đó có dao động
<b>3.2. Sông Ba:</b> Thượng, trung lưu có dao động, hạ lưu dao động theo điều tiết của thủy điện.	Thượng, trung lưu có dao động, hạ lưu dao động theo điều tiết của thủy điện.
<b>3.3. Sông Cái Nha Trang:</b> Mức nước đang lên.	Mức nước có dao động.
<b>3.4. Các sông khác:</b> Mức nước trên các sông ở Bình Định, Phú Yên có dao động, các sông khác biến đổi chậm.	Mức nước trên các sông Bình Định, Phú Yên, Khánh Hòa có dao động, các sông khác biến đổi chậm.
<b>Cảnh báo:</b> Nguy cơ xảy ra lũ cục bộ, lũ quét, sạt lở đất và ngập lụt ở vùng trũng trên địa bàn các tỉnh từ Bình Định đến Khánh Hòa.	

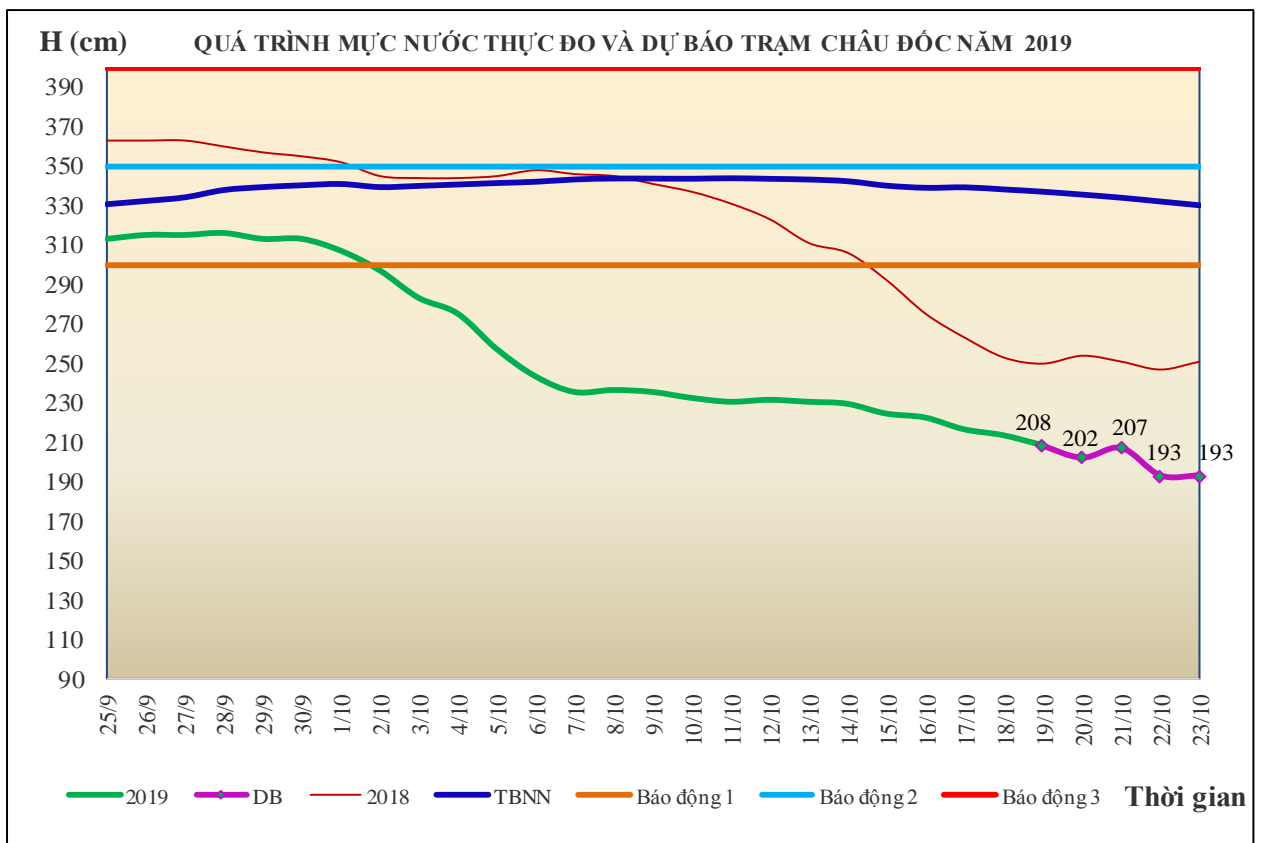
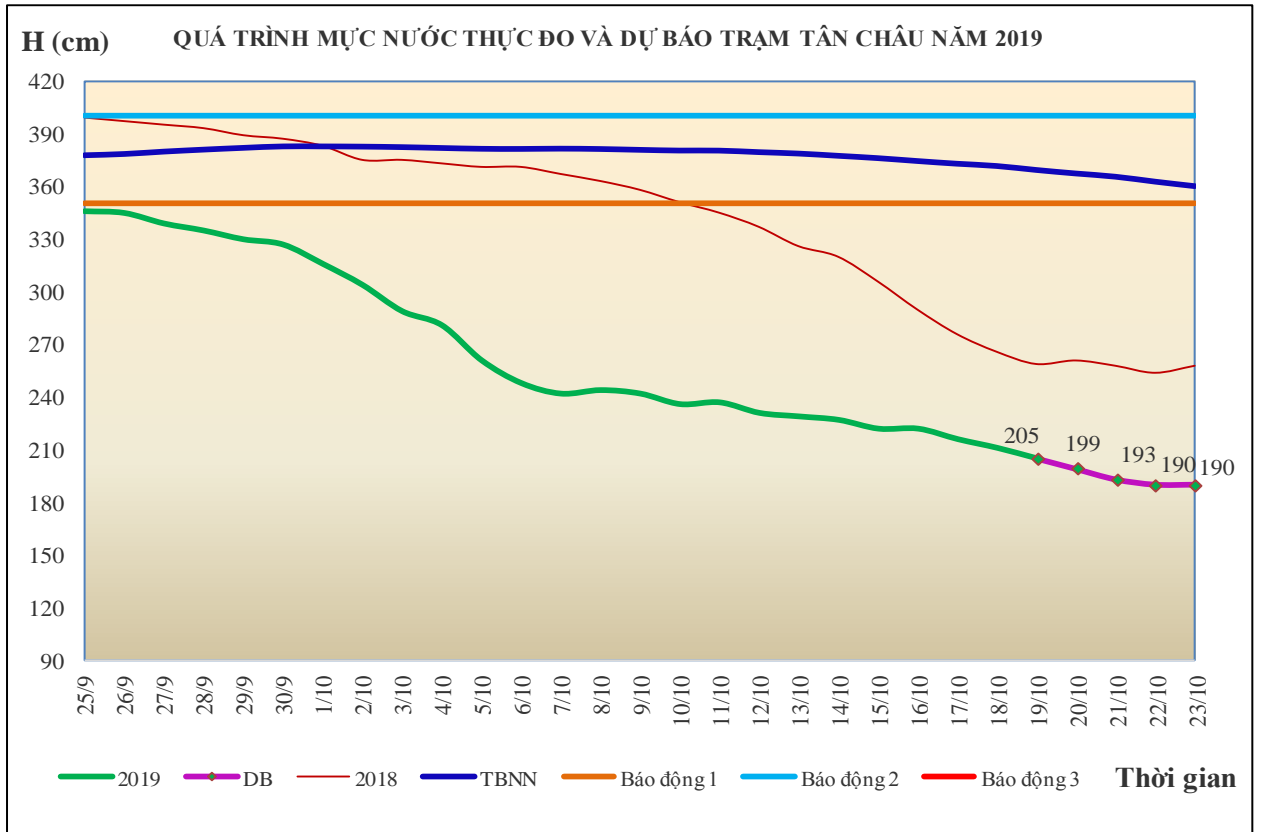


### 4. Khu vực Tây Nguyên

Tóm tắt tình hình 24 giờ qua	Dự báo 24 giờ tới
<b>4.1. Sông Sê San:</b> Mức nước biến đổi chậm	Mức nước biến đổi chậm
<b>4.2. Sông Srêpôk:</b> Mức nước dao động theo điều tiết hồ thủy điện.	Mức nước dao động theo điều tiết hồ thủy điện.
<b>4.3. Các sông khác:</b> Mức nước biến đổi chậm	Mức nước biến đổi chậm

## 5. Khu vực Nam Bộ

Tóm tắt tình hình 24 giờ qua	Dự báo
Mức nước đầu nguồn sông Cửu Long đang xuống. Mức nước cao nhất ngày 18/10 trên sông Tiền tại Tân Châu 2,11m; trên sông Hậu tại Châu Đốc 2,13m.	Mức nước đầu nguồn sông Cửu Long tiếp tục xuống. Đến ngày 22/10, mức nước cao nhất ngày tại Tân Châu ở mức 1,90m; tại Châu Đốc ở mức 1,93m.



## 6. Bảng mực nước thực đo và dự báo

### 6.1. Khu vực Trung Bộ

Sông	Trạm	Mực nước thực đo (cm)		Mực nước dự báo (cm)	
		19h-18/10	7h-19/10	19h-19/10	7h-20/10
Mã	Giàng	-8	168 ↓	-20 ↓	160 ↑
Cả	Nam Đàn	154	230 ↑	150 ↓	170 ↑
La	Linh Cảm	100	182 ↑	85 ↓	150 ↑
Gianh	Mai Hóa	42	110 ↓	40 ↓	90 ↑
Hương	Kim Long	57	55 ↑	55 →	50 ↓
Thu Bồn	Câu Lâu	49	13 ↓	45 ↑	15 ↓
Trà Khúc	Trà Khúc	151	190 ↑	220 ↑	170 ↓
Kôn	Thạch Hòa	583	544 ↓	530 ↓	520 ↓
Ba	Phú Lâm	32	-30 ↓	35 ↑	-20 ↓

### 6.2. Khu vực Nam Bộ

Sông	Trạm	Mực nước cao nhất ngày (cm)					
		Thực đo	Dự báo				
		18/10	19/10	20/10	21/10	22/10	23/10
Sông Tiền	Tân Châu	211 ↓	205 ↓	199 ↓	193 ↓	190 ↓	190 →
Sông Hậu	Châu Đốc	213 ↓	208 ↓	202 ↓	207 ↑	193 ↓	193 →

Tin phát lúc: 10h30'

**PHÒNG DỰ BÁO THỦY VĂN TRUNG BỘ,  
TÂY NGUYÊN VÀ NAM BỘ**

**Duyệt bản tin:** Nguyễn Thị Nguyệt Hòa

**Dự báo viên:** Huệ, Trang, Tùng, Chiến