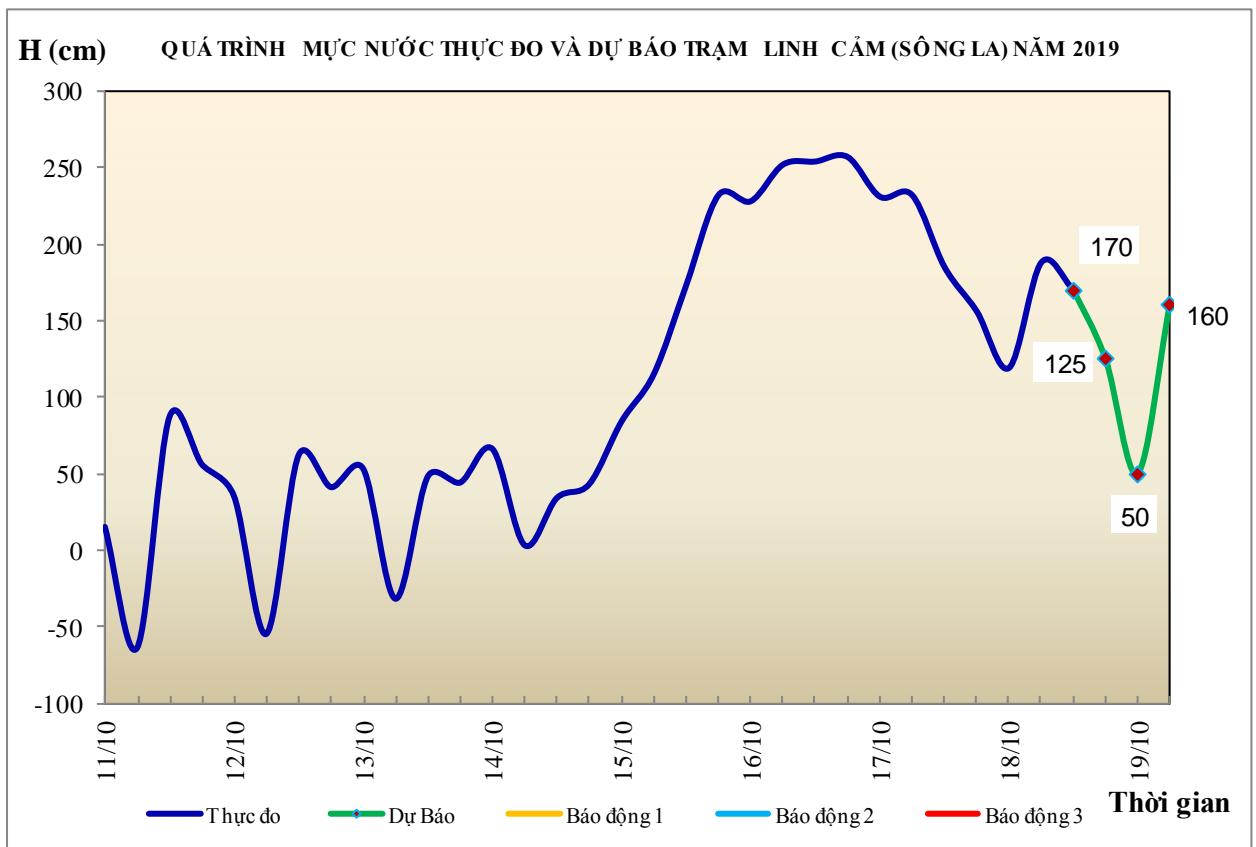


BẢN TIN DỰ BÁO THỦY VĂN HẠN NGẮN CÁC SÔNG TRUNG BỘ, TÂY NGUYÊN VÀ NAM BỘ

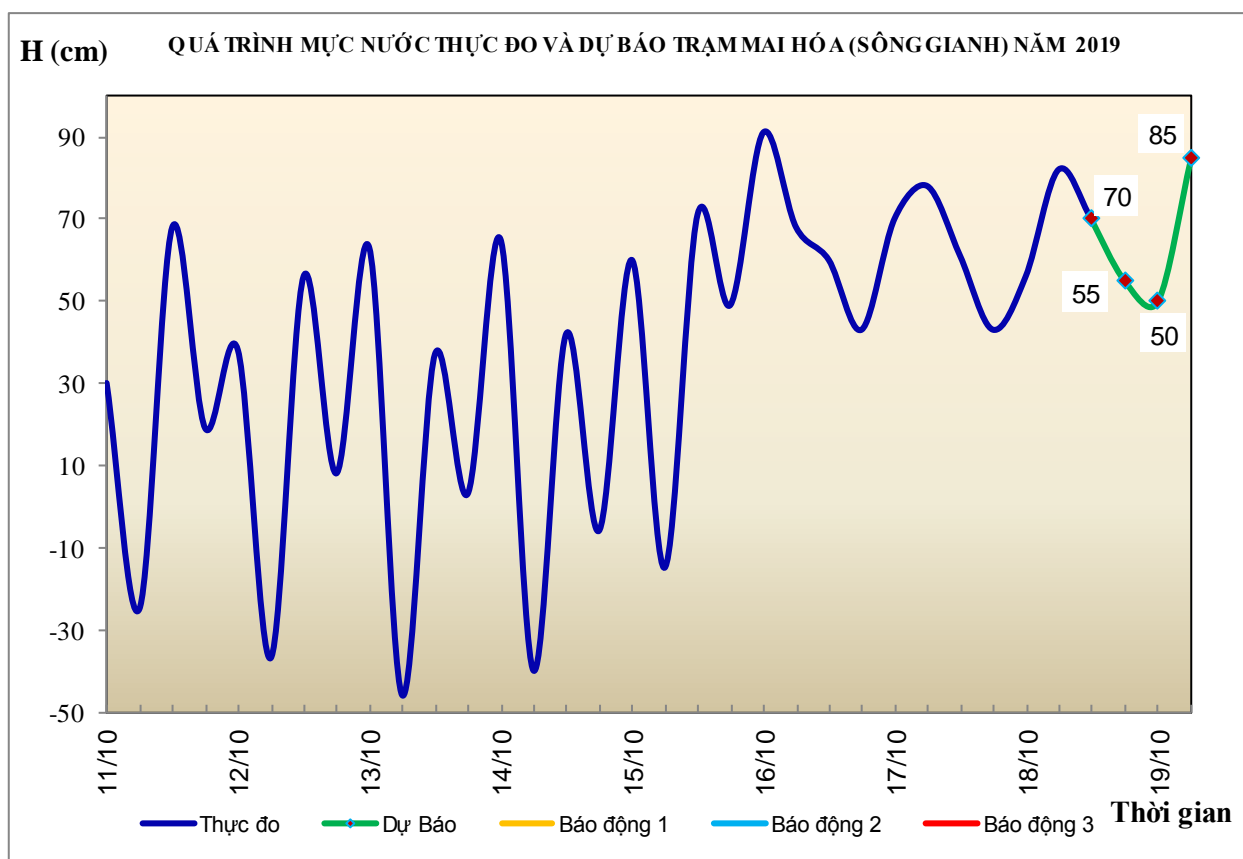
1. Khu vực Bắc Trung Bộ

Tóm tắt tình hình 24 giờ qua	Dự báo 24 giờ tới
1.1. Sông Bưởi: Mức nước biến đổi chậm	Mức nước tiếp tục biến đổi chậm
1.2. Sông Mã: Mức nước trung, thượng lưu dao động theo điều tiết hồ chứa, hạ lưu biến đổi theo triều	Mức nước trung, thượng lưu dao động theo điều tiết hồ chứa, hạ lưu biến đổi theo triều
1.3. Sông Chu: Mức nước dao động theo điều tiết hồ chứa	Mức nước dao động theo điều tiết hồ chứa
1.4. Sông Cả: Mức nước trung, thượng lưu dao động theo điều tiết hồ chứa, hạ lưu có dao động	Mức nước trung, thượng lưu dao động theo điều tiết hồ chứa, hạ lưu tiếp tục xuống chậm
1.5. Sông La: Mức nước sông Ngàn Sâu, Ngàn Phố đang xuống, hạ lưu tại Linh Cảm có dao động.	Mức nước sông Ngàn Sâu, Ngàn Phố tiếp tục xuống, hạ lưu tại Linh Cảm biến đổi theo triều.



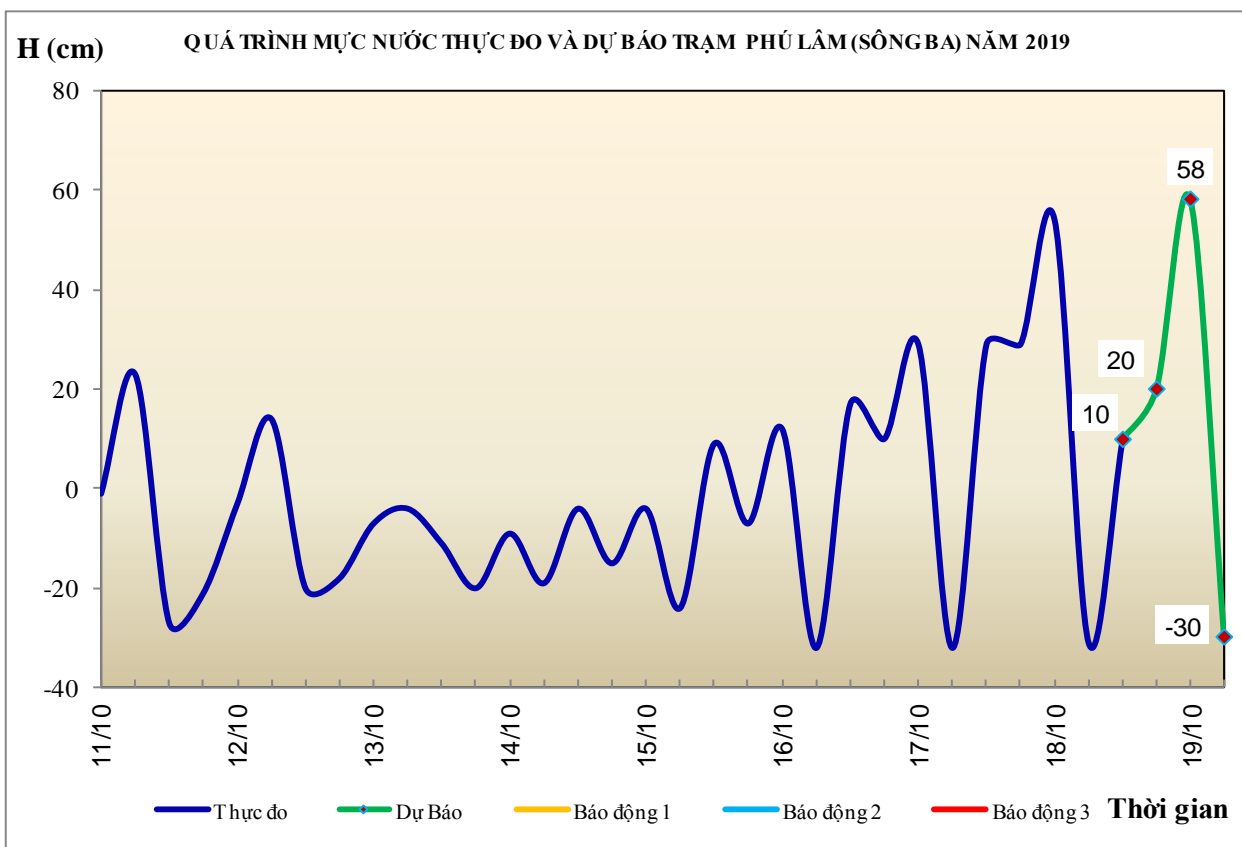
2. Khu vực Trung Trung Bộ

Tóm tắt tình hình 24 giờ qua	Dự báo 24 giờ tới
2.1. Sông Gianh: Mức nước có dao động	Mức nước có dao động
2.2. Sông Hương: Mức nước có dao động	Mức nước có dao động theo điều tiết hồ chứa
2.3. Sông Vu Gia - Thu Bồn: Mức nước có dao động	Mức nước thượng lưu dao động theo điều tiết của hồ chứa, hạ lưu có dao động.
2.4. Sông Trà Khúc: Mức nước có dao động	Mức nước có dao động theo xu thế xuống dần
2.5. Các sông khác: Mức nước các sông từ Quảng Bình đến Quảng Nam có dao động, trên sông Vệ (Quảng Ngãi) đã xuất hiện một đợt lũ, đỉnh lũ ở mức 2,84m (19h/17), trên BĐ1 0,34m và đang xuống.	Mức nước có dao động.
Cảnh báo: Nguy cơ xảy ra lũ cục bộ, lũ quét, sạt lở đất và ngập lụt ở vùng trũng trên địa bàn các tỉnh ở Quảng Nam, Quảng Ngãi.	



3. Khu vực Nam Trung Bộ

Tóm tắt tình hình 24 giờ qua	Dự báo 24 giờ tới
3.1. Sông Kôn: Mức nước đang lên	Sáng nay, mực nước tiếp tục lên, sau đó có dao động
3.2. Sông Ba: Thượng, trung lưu có dao động, hạ lưu dao động theo điều tiết của thủy điện.	Thượng, trung lưu có dao động, hạ lưu dao động theo điều tiết của thủy điện.
3.3. Sông Cái Nha Trang: Mực nước đang lên.	Mực nước có dao động.
3.4. Các sông khác: Mực nước trên các sông ở Bình Định, Phú Yên có dao động, các sông khác biến đổi chậm.	Mực nước trên các sông Bình Định, Phú Yên, Khánh Hòa có dao động, các sông khác biến đổi chậm.
Cảnh báo: Nguy cơ xảy ra lũ cục bộ, lũ quét, sạt lở đất và ngập lụt ở vùng trũng trên địa bàn các tỉnh từ Bình Định đến Khánh Hòa.	

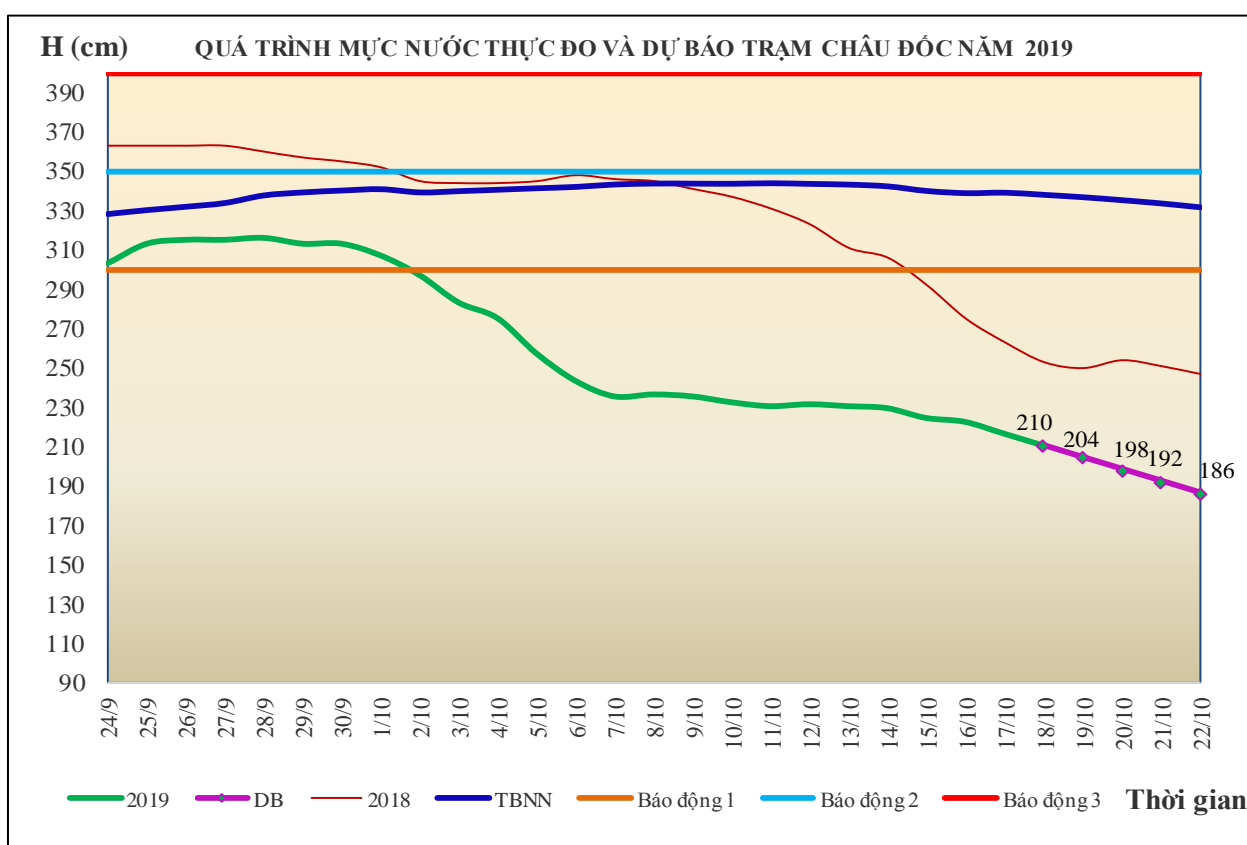
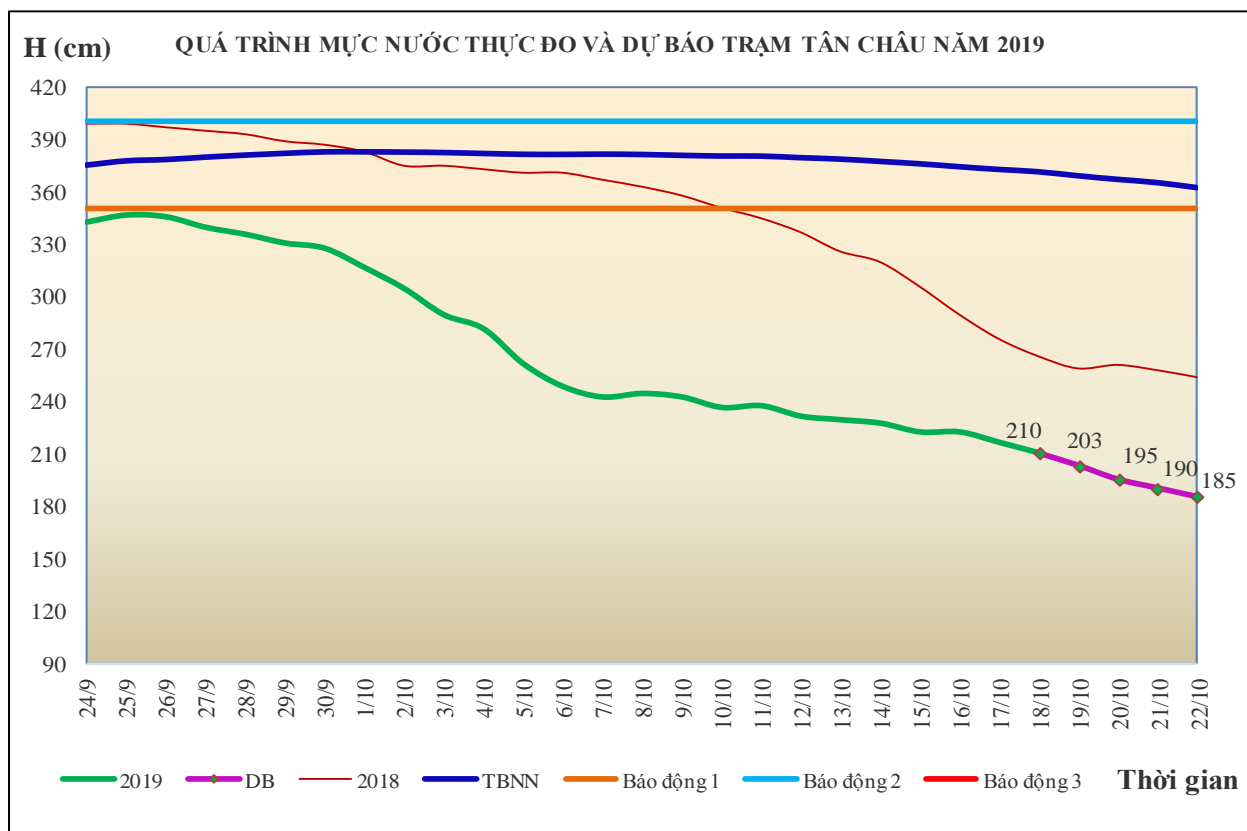


4. Khu vực Tây Nguyên

Tóm tắt tình hình 24 giờ qua	Dự báo 24 giờ tới
4.1. Sông Sê San: Thượng nguồn sông Đăkbla có dao động	Mực nước biến đổi chậm
4.2. Sông Srêpôk: Mực nước dao động theo điều tiết hồ thủy điện.	Mực nước dao động theo điều tiết hồ thủy điện.
4.3. Các sông khác: Mực nước biến đổi chậm	Mực nước biến đổi chậm

5. Khu vực Nam Bộ

Tóm tắt tình hình 24 giờ qua	Dự báo
Mức nước đầu nguồn sông Cửu Long đang xuống. Mức nước cao nhất ngày 17/10 trên sông Tiền tại Tân Châu 2,16m; trên sông Hậu tại Châu Đốc 2,16m.	Mức nước đầu nguồn sông Cửu Long tiếp tục xuống. Đến ngày 22/10, mức nước cao nhất ngày tại Tân Châu ở mức 1,85m; tại Châu Đốc ở mức 1,86m.



6.1. Khu vực Trung Bộ

Sông	Trạm	Mức nước thực đo (cm)			Mức nước dự báo (cm)			
		19h-17/10	7h-18/10		19h-18/10	7h-19/10		
Mã	Giàng	18	156	↓	-5	↓	165	↑
Cả	Nam Đàn	204	217	↑	150	↓	120	↓
La	Linh Cảm	156	188	↓	125	↓	160	↑
Gianh	Mai Hóa	43	82	↓	55	↓	85	↑
Hương	Kim Long	63	58	→	60	↑	50	↓
Thu Bồn	Câu Lâu	53	8	↓	60	↑	5	↓
Trà Khúc	Trà Khúc	232	208	↓	150	↓	120	↓
Kôn	Thạch Hòa	512	559	↑	580	↑	590	↑
Ba	Phú Lâm	29	-31	↓	20	↑	-30	↓

6.2. Khu vực Nam Bộ

Sông	Trạm	Mức nước cao nhất ngày (cm)					
		Thực đo	Dự báo				
		17/10	18/10	19/10	20/10	21/10	22/10
Sông Tiền	Tân Châu	216 ↓	210 ↓	203 ↓	195 ↓	190 ↓	185 ↓
Sông Hậu	Châu Đốc	216 ↓	210 ↓	204 ↓	198 ↓	192 ↓	186 ↓

Tin phát lúc: 10h30'

Duyệt bản tin: Chu Ngọc Thắng

**PHÒNG DỰ BÁO THỦY VĂN TRUNG BỘ,
TÂY NGUYÊN VÀ NAM BỘ**

Dự báo viên: Huệ, Trang, Tùng, Vân, Chiến