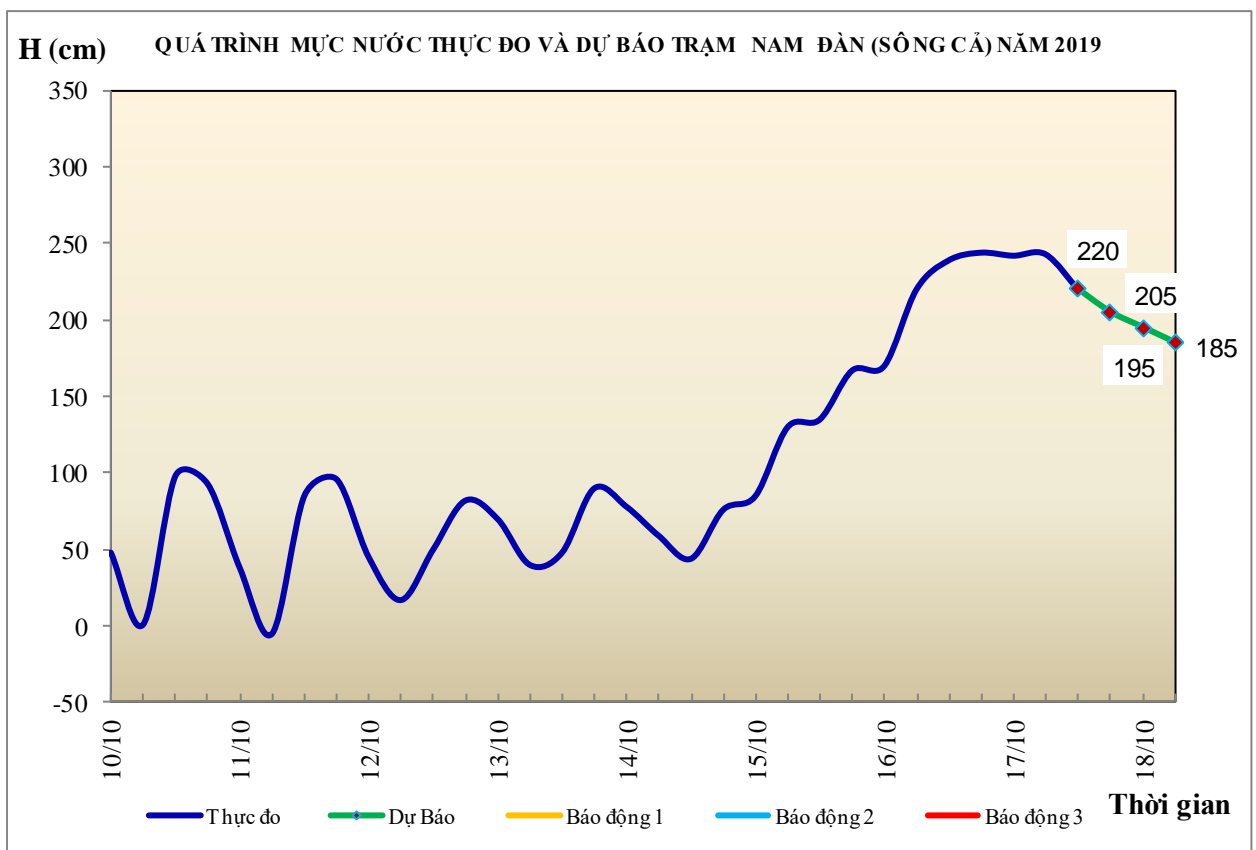


BẢN TIN DỰ BÁO THỦY VĂN HẠN NGẮN CÁC SÔNG TRUNG BỘ, TÂY NGUYÊN VÀ NAM BỘ

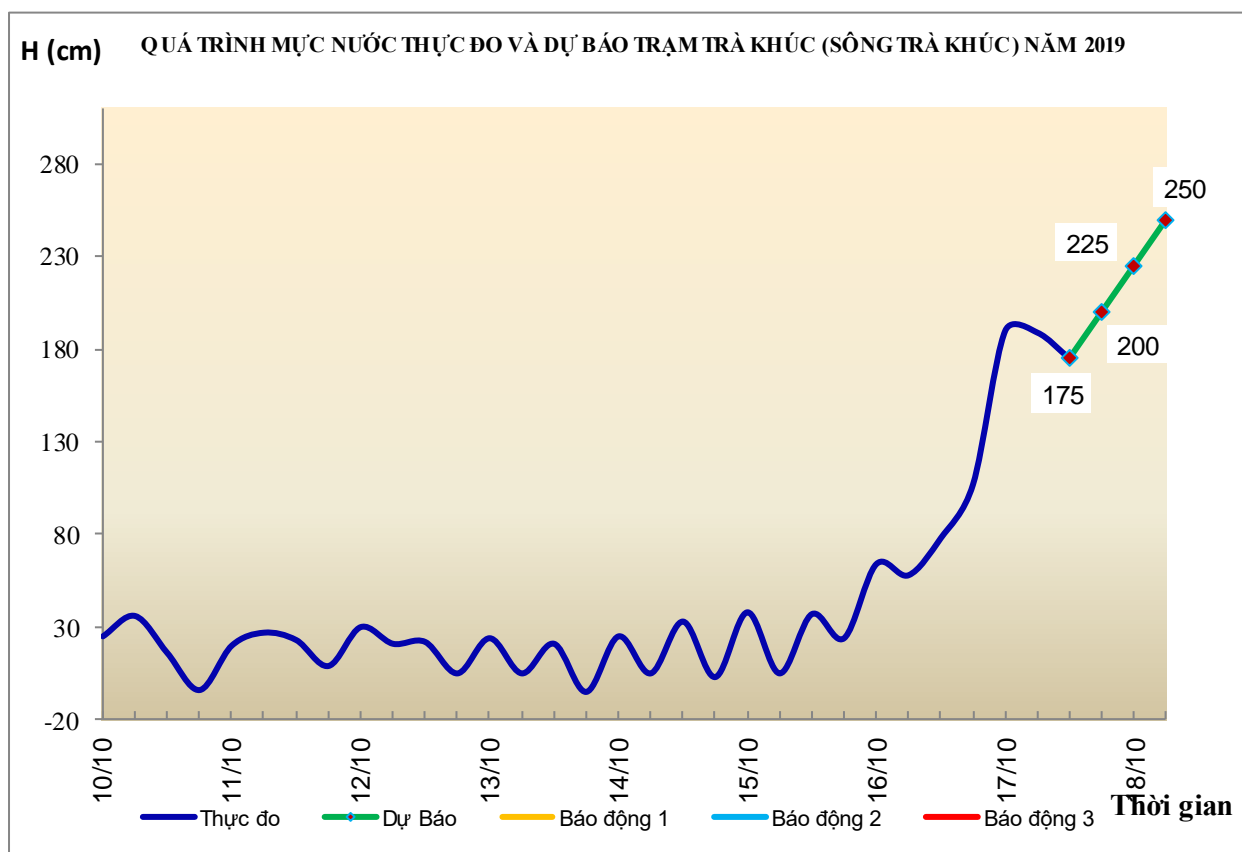
1. Khu vực Bắc Trung Bộ

Tóm tắt tình hình 24 giờ qua	Dự báo 24 giờ tới
1.1. Sông Bưởi: Mức nước xuống chậm	Mức nước tiếp tục xuống chậm
1.2. Sông Mã: Mức nước trung, thượng lưu dao động theo điều tiết hồ chứa, hạ lưu biến đổi theo triều	Mức nước trung, thượng lưu dao động theo điều tiết hồ chứa, hạ lưu biến đổi theo triều
1.3. Sông Chu: Mức nước dao động theo điều tiết hồ chứa	Mức nước dao động theo điều tiết hồ chứa
1.4. Sông Cả: Tối qua, hạ lưu sông Cả đã đạt đỉnh, đỉnh lũ còn ở mức thấp; trung, thượng lưu dao động theo điều tiết hồ chứa.	Mức nước trung, thượng lưu dao động theo điều tiết hồ chứa; hạ lưu tiếp tục xuống chậm
1.5. Sông La: Tối qua, hạ lưu sông La đã đạt đỉnh và đang xuống, đỉnh lũ còn ở mức thấp; mực nước sông Ngân Sâu, Ngân Phó đang xuống.	Mức nước các sông tiếp tục xuống.
Cảnh báo: Nguy cơ xảy ra lũ quét, sạt lở đất trên các sông suối nhỏ vùng núi, ngập úng vùng trũng thấp các tỉnh ở Nghệ An, Hà Tĩnh.	



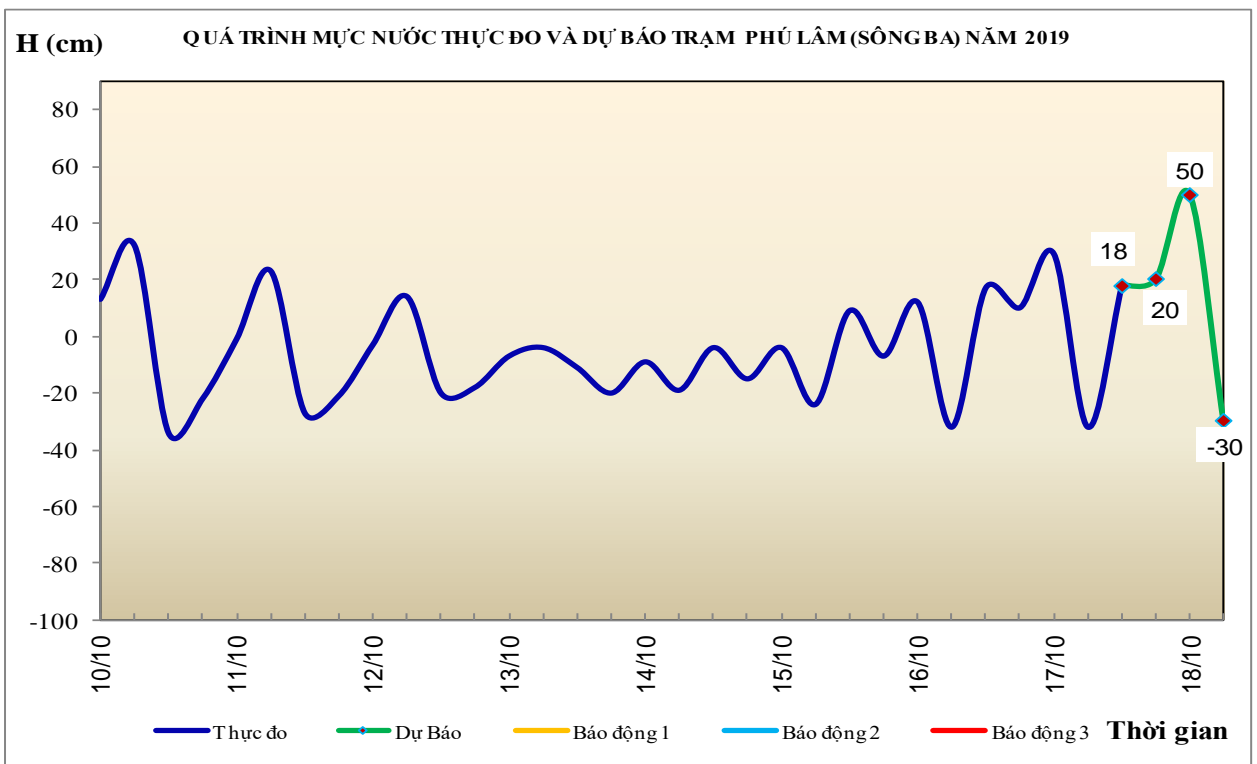
2. Khu vực Trung Trung Bộ

Tóm tắt tình hình 24 giờ qua	Dự báo 24 giờ tới
2.1. Sông Gianh: Mức nước có dao động	Mức nước có dao động
2.2. Sông Hương: Mức nước có dao động	Mức nước có dao động
2.3. Sông Vu Gia - Thu Bồn: Mức nước sông Vu Gia đang lên, thượng lưu sông Thu Bồn dao động theo điều tiết của hồ chứa, hạ lưu có dao động.	Mức nước thượng lưu dao động theo điều tiết của hồ chứa, hạ lưu có dao động.
2.4. Sông Trà Khúc: Mức nước trên sông đã lên với biên độ 1,0-1,5m và đang dao động.	Mức nước tiếp tục dao động dưới mức BĐ1.
2.5. Các sông khác: Mức nước các sông từ Quảng Bình đến Quảng Nam có dao động, sông Vệ (Quảng Ngãi) tiếp tục lên và có khả năng lên trên mức BĐ1, sau đó mức nước tiếp tục dao động ở mức BĐ1.	Mức nước các sông từ Quảng Bình đến Quảng Nam có dao động, sông Vệ (Quảng Ngãi) tiếp tục lên và có khả năng lên trên mức BĐ1, sau đó mức nước tiếp tục dao động ở mức BĐ1.
<p>Cảnh báo: Từ nay đến 19/10, trên các sông ở Quảng Nam, Quảng Ngãi có khả năng xuất hiện một đợt lũ với biên độ lũ lên ở thượng lưu các sông từ 3-6m, hạ lưu các sông từ 1-3m. Trong đợt lũ này, đỉnh lũ trên các sông ở Quảng Nam còn dưới mức BĐ1, các sông ở Quảng Ngãi có khả năng ở mức BĐ1-BĐ2. Nguy cơ xảy ra lũ cục bộ, lũ quét, sạt lở đất và ngập lụt ở vùng trũng trên địa bàn các tỉnh ở Quảng Bình, Thừa Thiên Huế, Quảng Nam và Quảng Ngãi.</p>	



3. Khu vực Nam Trung Bộ

Tóm tắt tình hình 24 giờ qua	Dự báo 24 giờ tới
3.1. Sông Kôn: Mực nước đang lên	Sáng nay, mực nước tiếp tục lên, sau đó có dao động.
3.2. Sông Ba: Thượng, trung lưu biến đổi chậm, hạ lưu dao động theo điều tiết của thủy điện.	Thượng, trung lưu biến đổi chậm, hạ lưu dao động theo điều tiết của thủy điện.
3.3. Sông Cái Nha Trang: Mực nước có dao động.	Mực nước có dao động.
3.4. Các sông khác: Mực nước trên các sông ở Bình Định, Phú Yên có dao động, các sông khác biến đổi chậm.	Mực nước trên các sông Bình Định, Phú Yên, Khánh Hòa có dao động, các sông khác biến đổi chậm.
Cảnh báo: Từ nay đến 19/10, trên các sông ở Bình Định, Phú Yên có khả năng xuất hiện một đợt lũ với biên độ lũ lên ở thượng lưu các sông từ 2-5m, hạ lưu các sông từ 1-3m. Trong đợt lũ này, đỉnh lũ trên các sông có khả năng ở mức BĐ1-BĐ2. Nguy cơ xảy ra lũ quét, sạt lở đất và ngập lụt ở vùng trũng trên địa bàn các tỉnh Bình Định, Phú Yên	

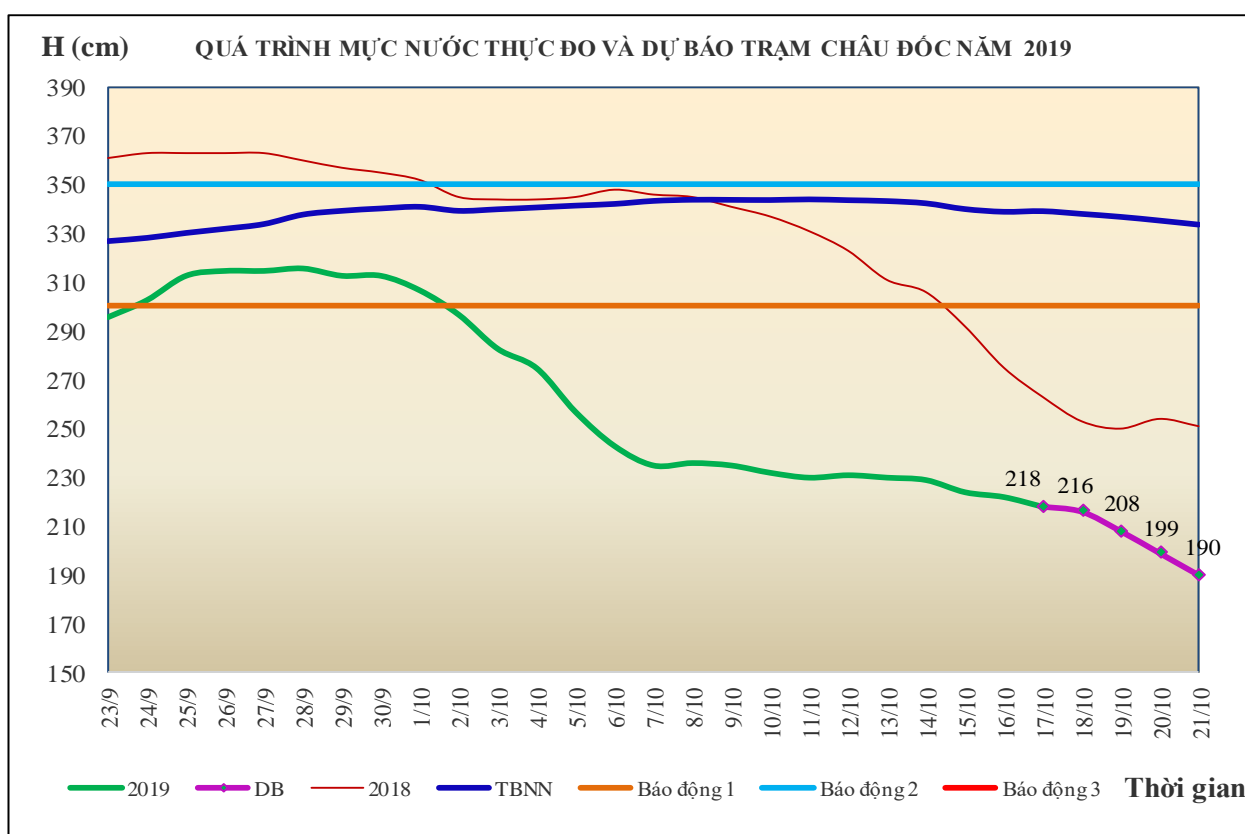
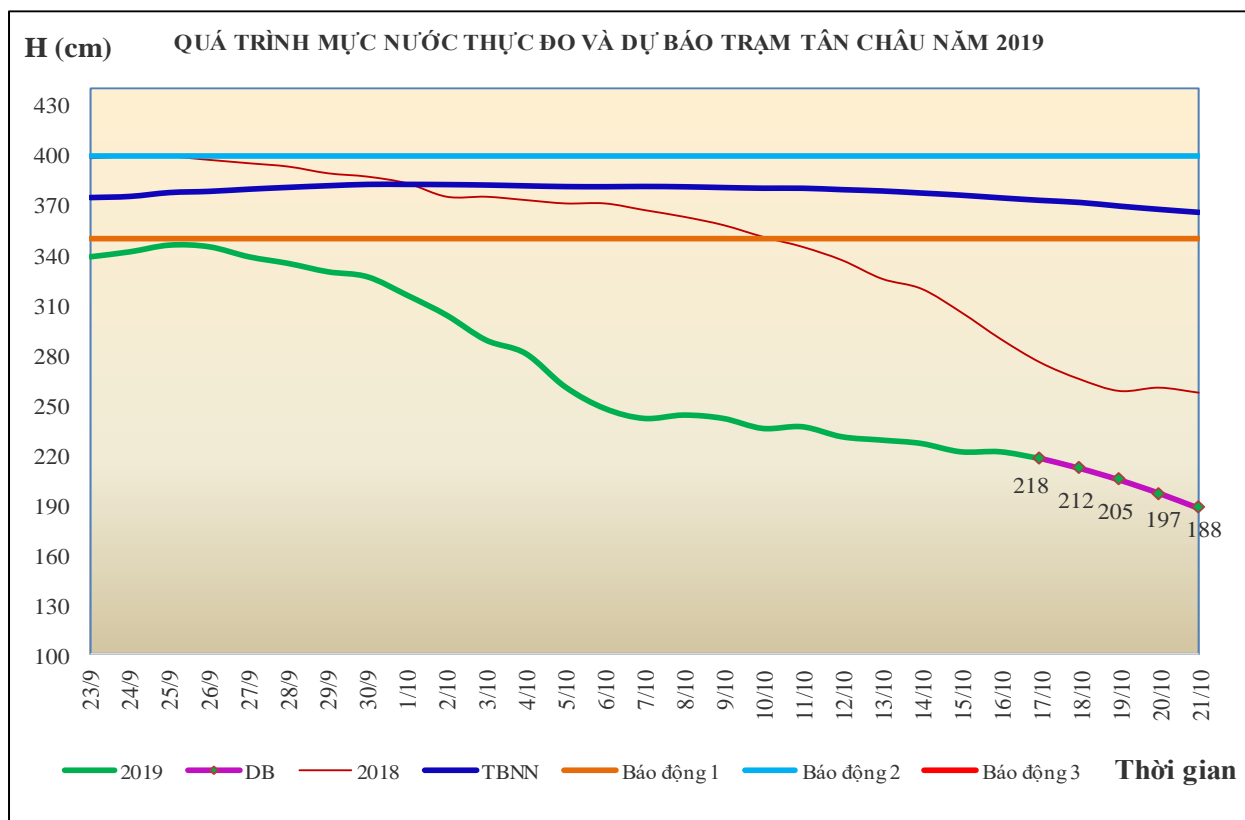


4. Khu vực Tây Nguyên

Tóm tắt tình hình 24 giờ qua	Dự báo 24 giờ tới
4.1. Sông Sê San: Mực nước biến đổi chậm	Mực nước biến đổi chậm
4.2. Sông Srêpôk: Mực nước dao động theo điều tiết hồ thủy điện.	Mực nước dao động theo điều tiết hồ thủy điện.
4.3. Các sông khác: Mực nước biến đổi chậm	Mực nước biến đổi chậm

5. Khu vực Nam Bộ

Tóm tắt tình hình 24 giờ qua	Dự báo
Mức nước đầu nguồn sông Cửu Long đang xuống. Mức nước cao nhất ngày 16/10 trên sông Tiền tại Tân Châu 2,22m; trên sông Hậu tại Châu Đốc 2,22m.	Mức nước đầu nguồn sông Cửu Long tiếp tục xuống. Đến ngày 21/10, mức nước cao nhất ngày tại Tân Châu ở mức 1,88m; tại Châu Đốc ở mức 1,90m.



Sông	Trạm	Mức nước thực đo (cm)		Mức nước dự báo (cm)	
		19h-16/10	7h-17/10	19h-17/10	7h-18/10
Mã	Giàng	39	124 ↓	25 ↓	150 ↑
Cả	Nam Đàn	244	243 →	205 ↓	185 ↓
La	Linh Cảm	257	232 ↓	200 ↓	165 ↓
Gianh	Mai Hóa	43	78 ↓	50 ↓	100 ↑
Hương	Kim Long	63	63 ↓	60 ↓	60 →
Thu Bồn	Câu Lâu	46	18 ↓	60 ↑	30 ↓
Trà Khúc	Trà Khúc	107	189 ↓	200 ↑	250 ↑
Kôn	Thạch Hòa	494	510 ↑	520 ↑	530 ↑
Ba	Phú Lâm	10	-32 ↓	20 ↑	-30 ↓

6.2. Khu vực Nam Bộ

Sông	Trạm	Mức nước cao nhất ngày (cm)					
		Thực đo	Dự báo				
		16/10	17/10	18/10	19/10	20/10	21/10
Sông Tiền	Tân Châu	222 →	218 ↓	212 ↓	205 ↓	197 ↓	188 ↓
Sông Hậu	Châu Đốc	222 ↓	218 ↓	216 ↓	208 ↓	199 ↓	190 ↓

Tin phát lúc: 10h30'

Duyệt bản tin: Chu Ngọc Thắng

**PHÒNG DỰ BÁO THỦY VĂN TRUNG BỘ,
TÂY NGUYÊN VÀ NAM BỘ**
Dự báo viên: Hòa, Huệ, Trang, Tùng, Vân