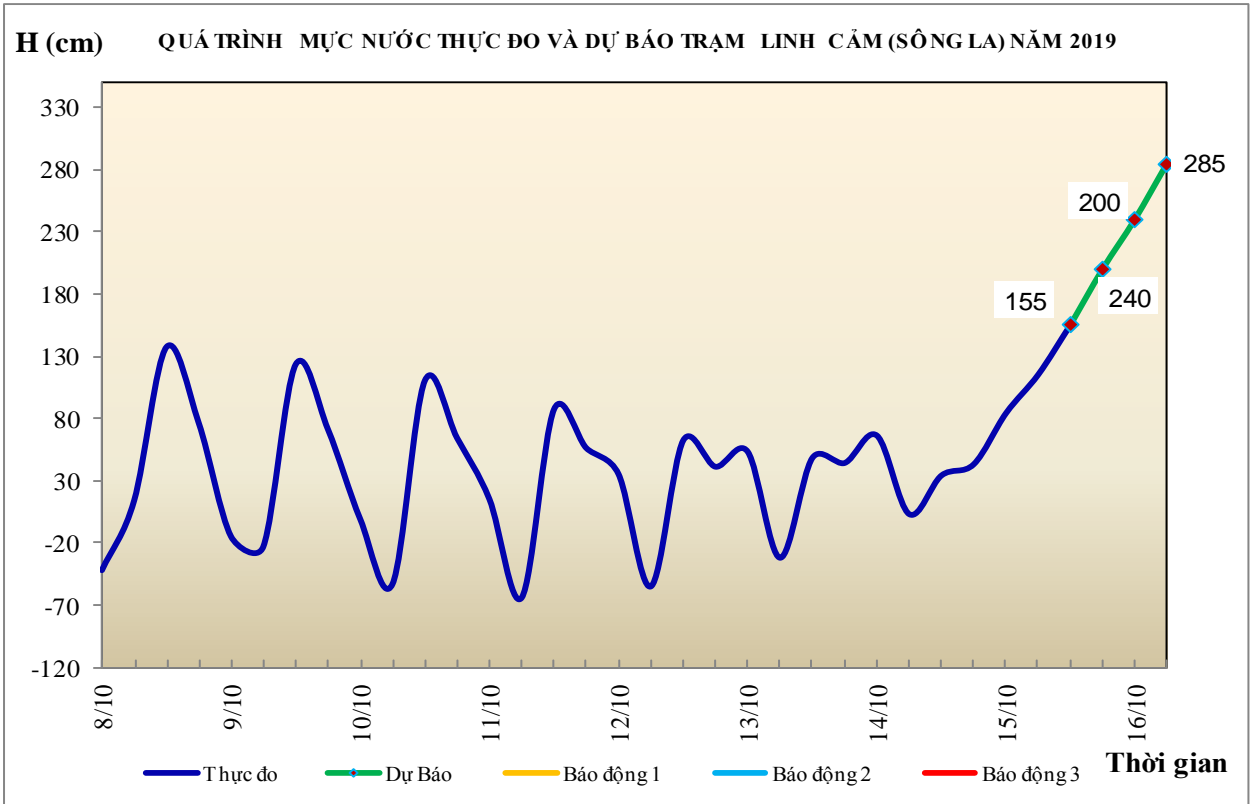


Hà Nội, ngày 15 tháng 10 năm 2019

BẢN TIN DỰ BÁO THỦY VĂN HẠN NGẮN CÁC SÔNG TRUNG BỘ, TÂY NGUYÊN VÀ NAM BỘ

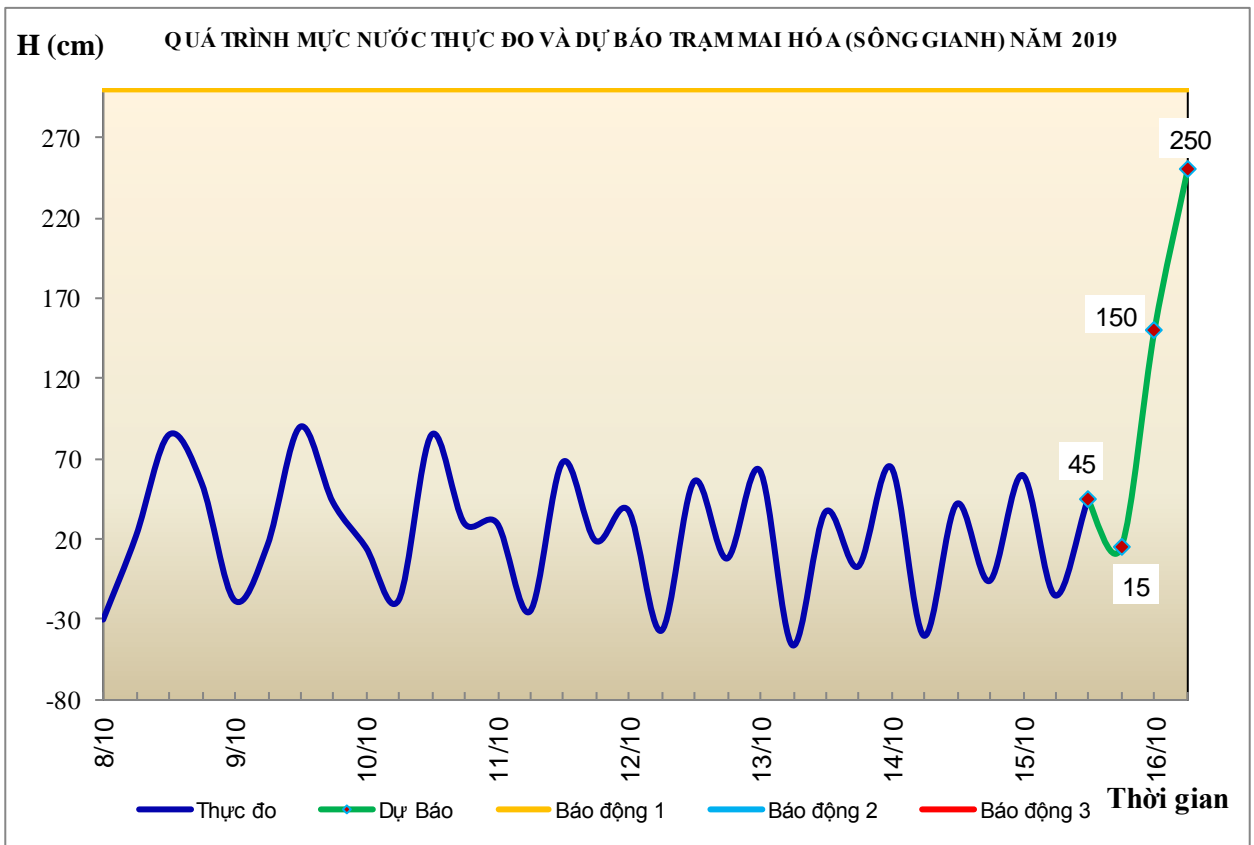
1. Khu vực Bắc Trung Bộ

Tóm tắt tình hình 24 giờ qua	Dự báo 24 giờ tới
1.1. Sông Bưởi: Mức nước có dao động	Mức nước tiếp tục có dao động
1.2. Sông Mã: Mức nước trung, thượng lưu có dao động, hạ lưu biến đổi theo triều	Mức nước trung, thượng lưu có dao động, hạ lưu biến đổi theo triều
1.3. Sông Chu: Mức nước có dao động	Mức nước tiếp tục có dao động
1.4. Sông Cả: Mức nước thượng lưu có dao động; trung, hạ lưu đang lên.	Mức nước thượng lưu có dao động; trung, hạ lưu tiếp tục lên nhưng còn dưới mức báo động 1.
1.5. Sông La: Mức nước sông Ngàn Sâu, Ngàn Phố đang lên nhanh; hạ lưu sông La dao động theo triều.	Mức nước sông Ngàn Sâu, Ngàn Phố tiếp tục lên, hạ lưu sông La từ chiều tối nay sẽ lên.
Cảnh báo: Từ ngày 15 đến 16/10, trên các sông từ Thanh Hóa đến Hà Tĩnh sẽ xuất hiện một đợt lũ với biên độ lũ lên ở thượng lưu từ 2-7m, hạ lưu từ 1-3m. Trong đợt lũ này, mức nước đỉnh lũ sông Ngàn Phố có khả năng lên mức báo động 2, hạ lưu sông Ngàn Sâu, sông La, sông Mã và sông Cả còn dưới mức BĐ1. Nguy cơ cao xảy ra lũ quét, sạt lở đất trên các sông suối nhỏ ở vùng núi, ngập úng vùng trũng thấp các tỉnh từ Thanh Hóa đến Hà Tĩnh.	



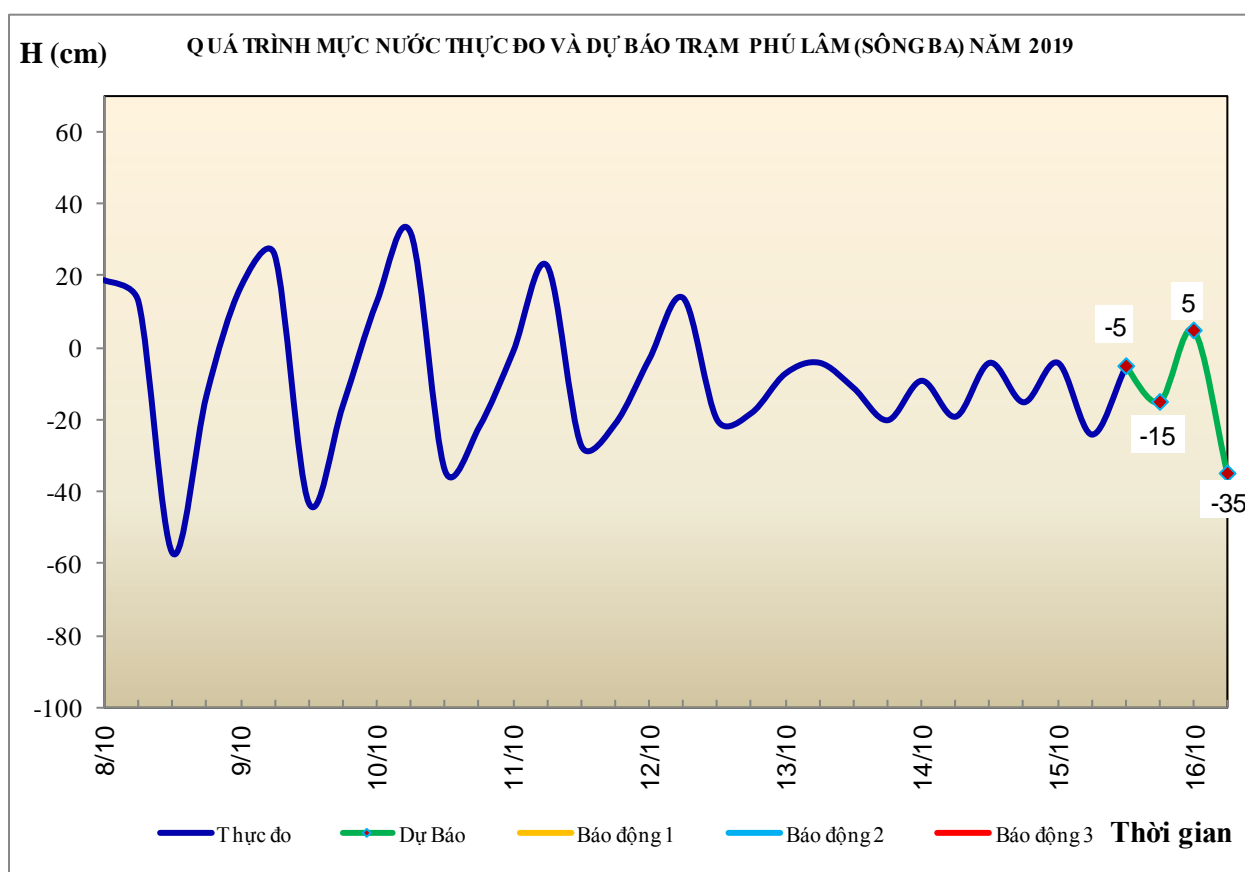
2. Khu vực Trung Trung Bộ

Tóm tắt tình hình 24 giờ qua	Dự báo 24 giờ tới
2.1. Sông Gianh: Mức nước thượng lưu đang lên, hạ lưu biến đổi chậm	Mức nước thượng lưu tiếp tục lên, hạ lưu sẽ lên nhưng còn ở dưới mức BĐ1
2.2. Sông Hương: Mức nước thượng lưu có dao động nhỏ, hạ lưu dao động theo điều tiết hồ chứa.	Mức nước sẽ lên và ở mức BĐ1
2.3. Sông Vu Gia - Thu Bồn: Mức nước thượng lưu có dao động, hạ lưu biến đổi chậm.	Mức nước có dao động.
2.4. Sông Trà Khúc: Mức nước biến đổi chậm.	Mức nước có dao động
2.5. Các sông khác: Mức nước thượng lưu các sông từ Quảng Bình đến Thừa Thiên Huế đang lên, hạ lưu biến đổi chậm	Mức nước các sông từ Quảng Bình đến Thừa Thiên Huế tiếp tục lên; các sông ở Quảng Nam, Quảng Ngãi có dao động
<p>Cảnh báo: Từ ngày 15/10, trên các sông từ Quảng Bình đến Quảng Ngãi có khả năng xuất hiện một đợt lũ với biên độ lũ lên ở thượng lưu từ 3-6m, hạ lưu từ 1-3m. Trong đợt lũ này, đỉnh lũ trên các sông nhỏ ở Quảng Bình có khả năng lên mức BĐ1-BĐ2, các sông khác còn dưới mức BĐ1 đến BĐ1. Nguy cơ xảy ra lũ quét và sạt lở đất, ngập lụt ở vùng trũng trên địa bàn các tỉnh từ Quảng Bình đến Quảng Ngãi.</p>	



3. Khu vực Nam Trung Bộ

Tóm tắt tình hình 24 giờ qua	Dự báo 24 giờ tới
3.1. Sông Kôn: Mức nước biến đổi chậm	Mức nước biến đổi chậm
3.2. Sông Ba: Thượng, trung lưu biến đổi chậm, hạ lưu dao động theo điều tiết của thủy điện.	Thượng, trung lưu biến đổi chậm, hạ lưu dao động theo điều tiết của thủy điện.
3.3. Sông Cái Nha Trang: Mức nước biến đổi chậm.	Mức nước biến đổi chậm.
3.4. Các sông khác: Mức nước biến đổi chậm.	Mức nước biến đổi chậm.
<i>Cảnh báo: Từ ngày 15/10 trên các sông ở Bình Định và Phú Yên có khả năng xuất hiện một đợt lũ với biên độ lũ lên ở thượng lưu các sông từ 2-5m, hạ lưu các sông từ 1-3m</i>	

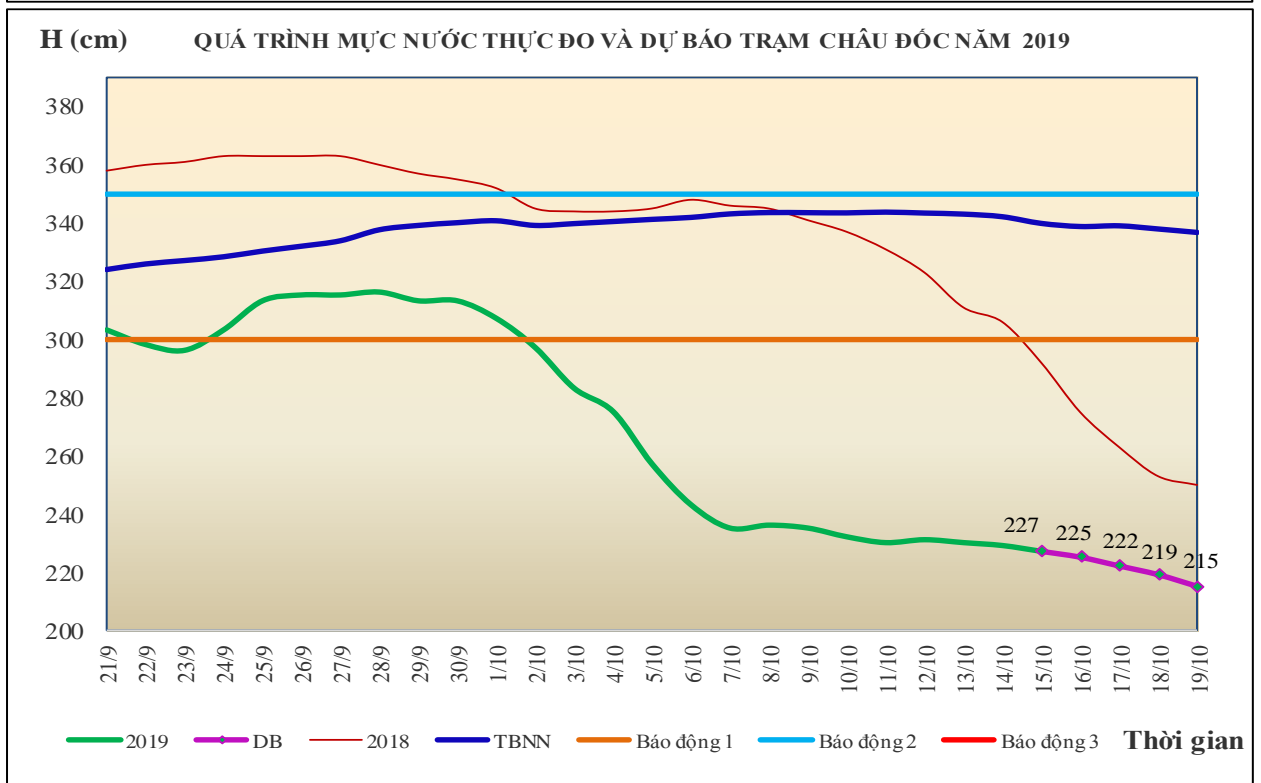
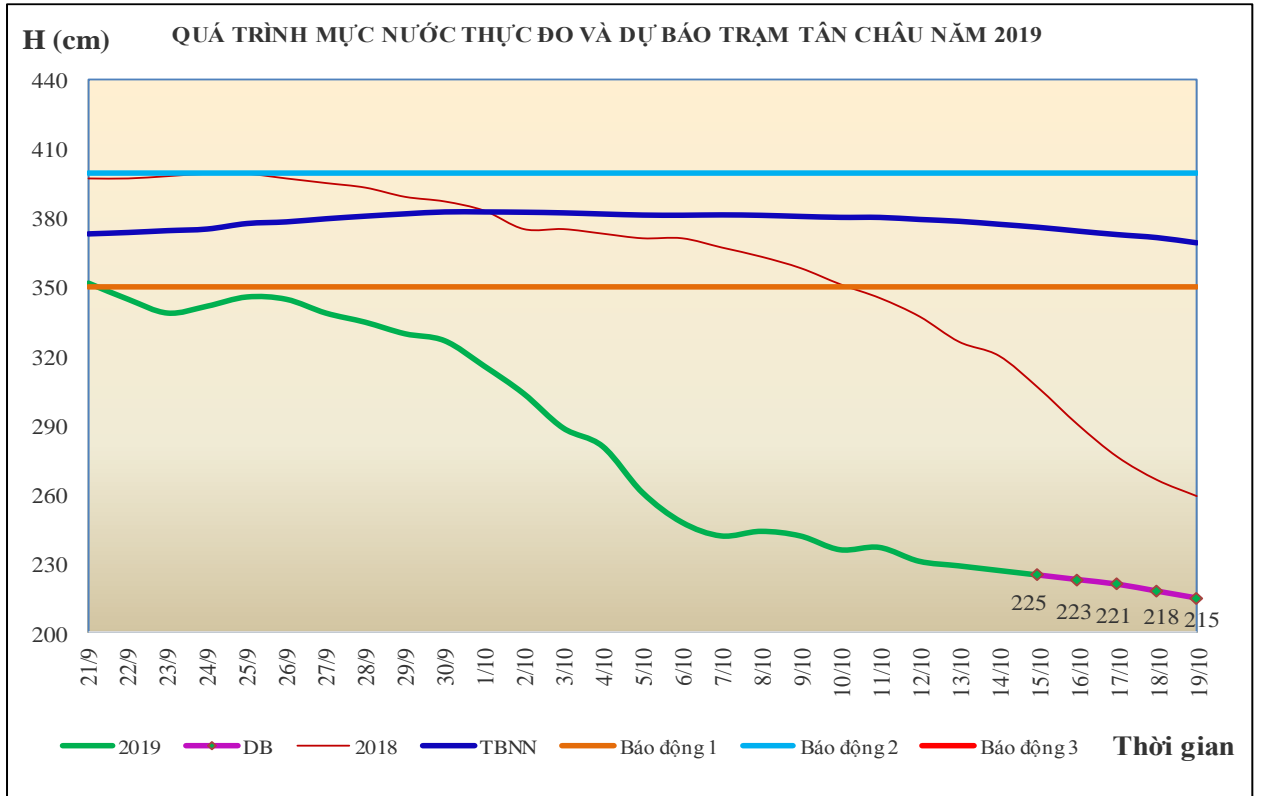


4. Khu vực Tây Nguyên

Tóm tắt tình hình 24 giờ qua	Dự báo 24 giờ tới
4.1. Sông Sê San: Mức nước biến đổi chậm	Mức nước biến đổi chậm
4.2. Sông Srêpôk: Mức nước dao động theo điều tiết hồ thủy điện.	Mức nước dao động theo điều tiết hồ thủy điện.
4.3. Các sông khác: Mức nước biến đổi chậm	Mức nước biến đổi chậm

5. Khu vực Nam Bộ

Tóm tắt tình hình 24 giờ qua	Dự báo
Mức nước đầu nguồn sông Cửu Long biến đổi chậm theo triều. Mức nước cao nhất ngày 14/10 trên sông Tiền tại Tân Châu 2,27m; trên sông Hậu tại Châu Đốc 2,29m.	Mức nước đầu nguồn sông Cửu Long biến đổi chậm theo triều. Đến ngày 19/10, mức nước cao nhất ngày tại Tân Châu ở mức 2,15m; tại Châu Đốc ở mức 2,15m.
Cảnh báo: Trong 1-2 ngày đầu, do ảnh hưởng của kỳ triều cường, mực nước hạ nguồn sông Cửu Long, sông Sài Gòn lên mức BĐ2-BĐ3. Nguy cơ ngập lụt vùng trũng thấp ven sông tại các tỉnh hạ nguồn sông Cửu Long và thành phố Hồ Chí Minh.	



6.1. Khu vực Trung Bộ

Sông	Trạm	Mức nước thực đo (cm)		Mức nước dự báo (cm)	
		19h-14/10	7h-15/10	19h-15/10	7h-16/10
Mã	Giàng	34	44 ↓	30 ↓	85 ↑
Cả	Nam Đàn	76	130 ↓	125 ↓	170 ↑
La	Linh Cảm	43	115 ↓	200 ↑	285 ↑
Gianh	Mai Hóa	-6	-15 ↓	15 ↑	250 ↑
Hương	Kim Long	40	42 ↑	55 ↑	100 ↑
Thu Bồn	Câu Lâu	3	-5 ↑	10 ↑	5 ↓
Trà Khúc	Trà Khúc	3	5 ↓	25 ↑	70 ↑
Kôn	Thạch Hòa	415	415 →	415 →	418 ↑
Ba	Phú Lâm	-15	-24 ↓	-15 ↑	-35 ↓

6.2. Khu vực Nam Bộ

Sông	Trạm	Mức nước cao nhất ngày (cm)					
		Thực đo	Dự báo				
		14/10	15/10	16/10	17/10	18/10	19/10
Sông Tiền	Tân Châu	227 ↓	225 ↓	223 ↓	221 ↓	218 ↓	215 ↓
Sông Hậu	Châu Đốc	229 ↓	227 ↓	225 ↓	222 ↓	219 ↓	215 ↓

Tin phát lúc: 10h30'

**PHÒNG DỰ BÁO THỦY VĂN TRUNG BỘ,
TÂY NGUYÊN VÀ NAM BỘ**

Duyệt bản tin: Nguyễn Thị Nguyệt Hòa

Dự báo viên: Huệ, Trang, Tùng, Vân, Hải