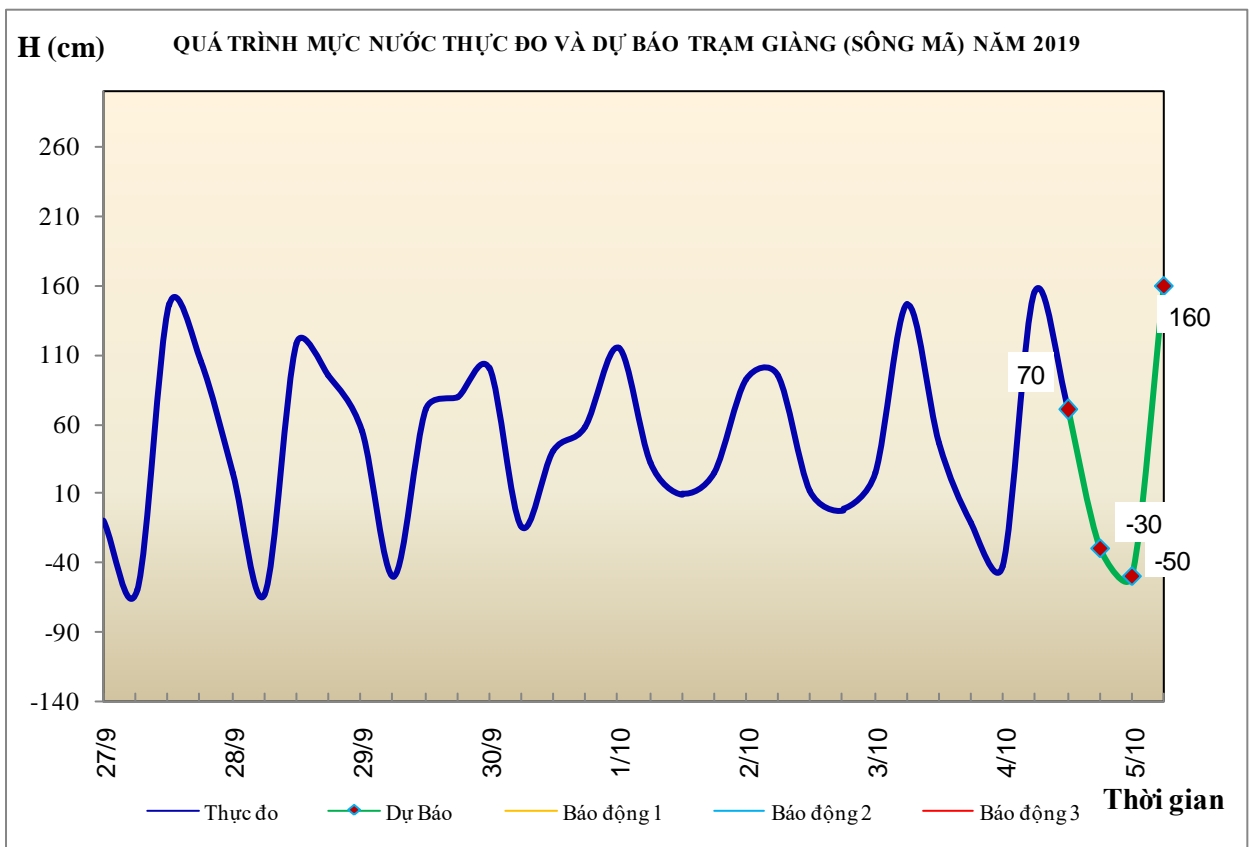


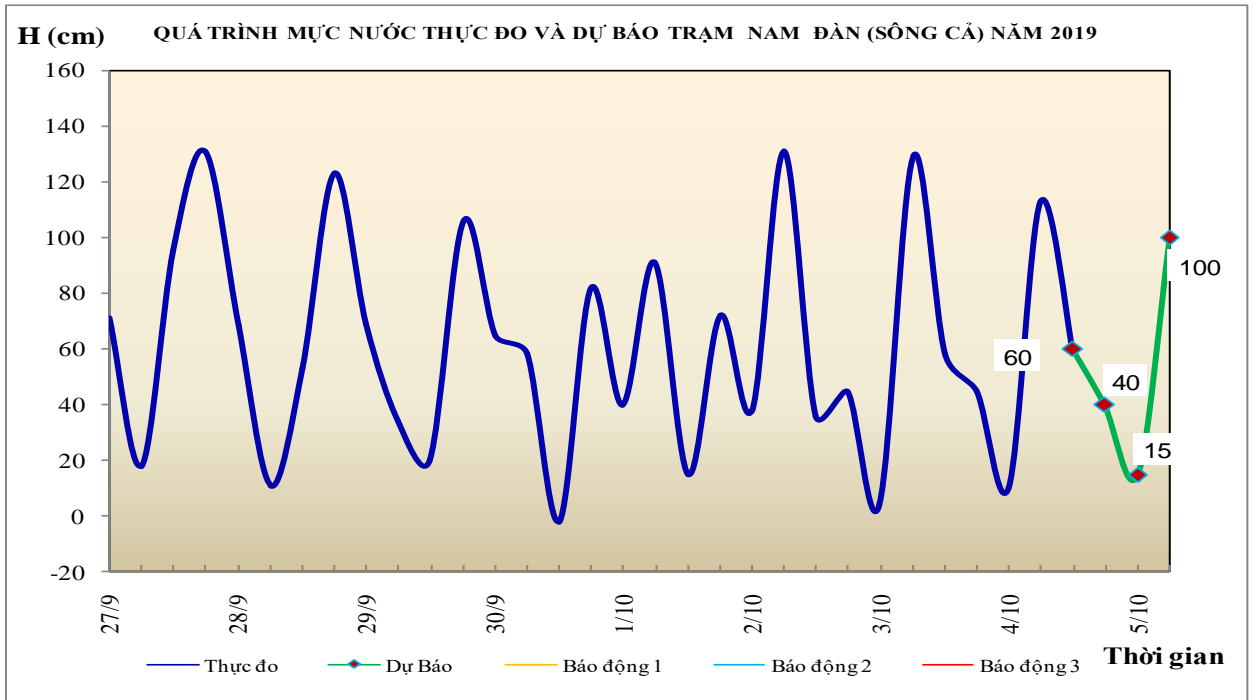
Hà Nội, ngày 4 tháng 10 năm 2019

## BẢN TIN DỰ BÁO THỦY VĂN HẠN NGẮN CÁC SÔNG TRUNG BỘ, TÂY NGUYÊN VÀ NAM BỘ

### 1. Khu vực Bắc Trung Bộ

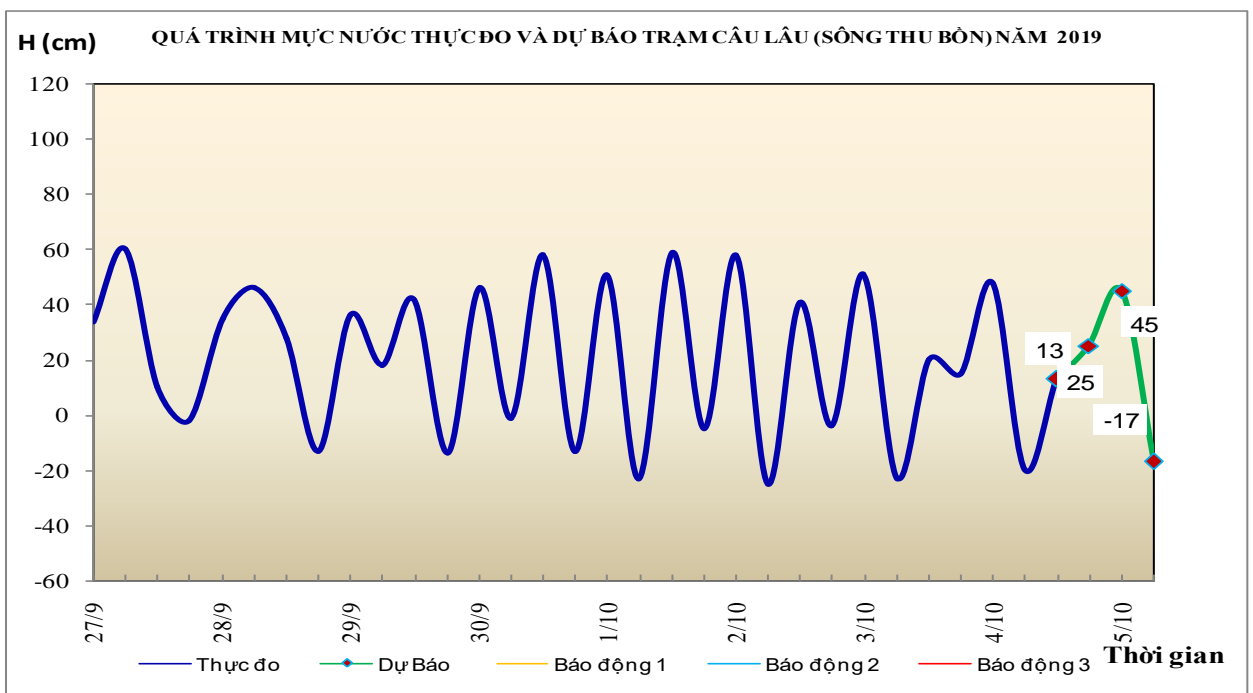
Tóm tắt tình hình 24 giờ qua	Dự báo 24 giờ tới
<b>1.1. Sông Bưởi:</b> Mức nước có dao động nhỏ	Mức nước có dao động
<b>1.2. Sông Mã:</b> Mức nước trung, thượng lưu dao động theo điều tiết của hồ thủy điện, hạ lưu biến đổi theo triều	Mức nước trung, thượng lưu dao động theo điều tiết của hồ thủy điện, hạ lưu biến đổi theo triều
<b>1.3. Sông Chu:</b> Mức nước dao động theo điều tiết hồ chứa	Mức nước dao động theo điều tiết hồ chứa
<b>1.4. Sông Cả:</b> Mức nước trung, thượng lưu biến đổi theo điều tiết của hồ thủy điện; hạ lưu dao động theo triều	Mức nước trung, thượng lưu biến đổi theo điều tiết của hồ thủy điện; hạ lưu dao động theo triều
<b>1.5. Sông La:</b> Mức nước sông Ngàn Sâu, Ngàn Phố biến đổi chậm; hạ lưu sông La dao động theo triều.	Mức nước sông Ngàn Sâu, Ngàn Phố biến đổi chậm; hạ lưu sông La dao động theo triều.





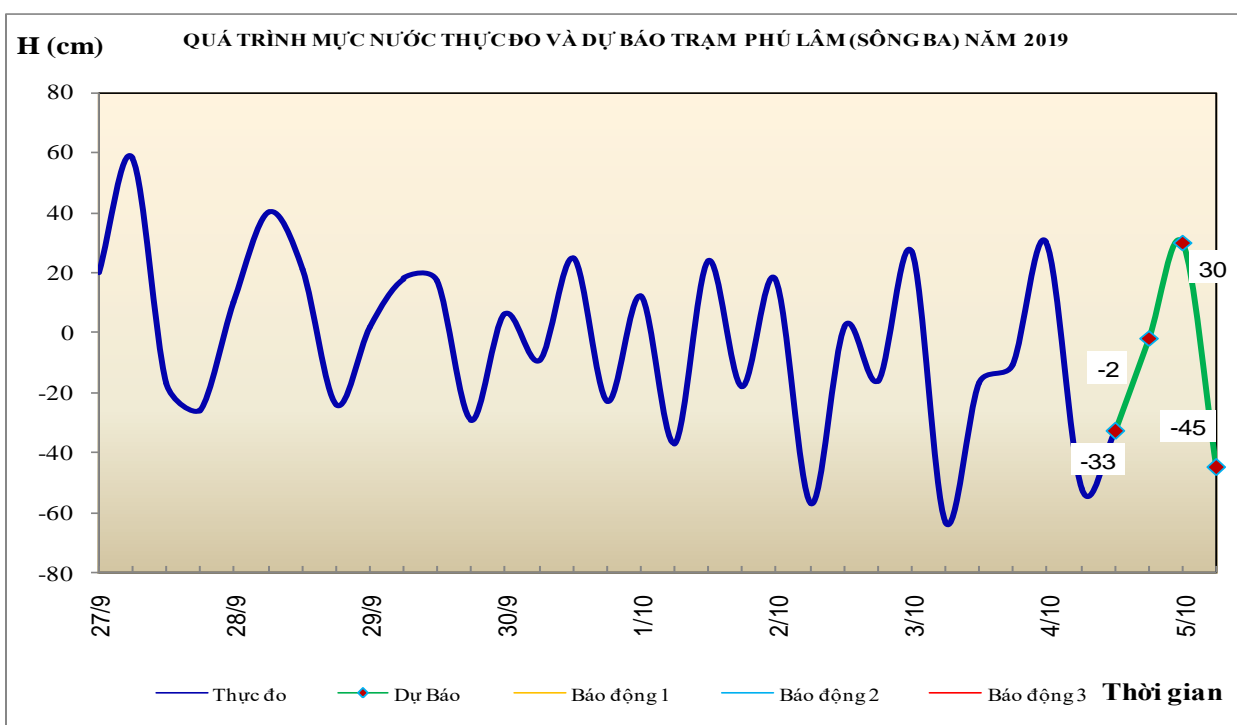
## 2. Khu vực Trung Trung Bộ

Tóm tắt tình hình 24 giờ qua	Dự báo 24 giờ tới
<b>2.1. Sông Gianh:</b> Mức nước biến đổi chậm.	Mức nước biến đổi chậm.
<b>2.2. Sông Hương:</b> Mức nước dao động theo điều tiết hồ chứa.	Mức nước dao động theo điều tiết hồ chứa.
<b>2.3. Sông Vu Gia - Thu Bồn:</b> Mức nước biến đổi chậm.	Mức nước biến đổi chậm.
<b>2.4. Sông Trà Khúc:</b> Mức nước biến đổi chậm.	Mức nước biến đổi chậm.
<b>2.5. Các sông khác:</b> Mức nước biến đổi chậm.	Mức nước biến đổi chậm.



### 3. Khu vực Nam Trung Bộ

Tóm tắt tình hình 24 giờ qua	Dự báo 24 giờ tới
<b>3.1. Sông Kôn:</b> Mức nước biến đổi chậm	Mức nước biến đổi chậm
<b>3.2. Sông Ba:</b> Thượng, trung lưu biến đổi chậm, hạ lưu dao động theo điều tiết của thủy điện.	Thượng, trung lưu biến đổi chậm, hạ lưu dao động theo điều tiết của thủy điện.
<b>3.3. Sông Cái Nha Trang:</b> Mức nước biến đổi chậm.	Mức nước biến đổi chậm.
<b>3.4. Các sông khác:</b> Mức nước trên các sông biến đổi chậm.	Mức nước trên các sông biến đổi chậm.

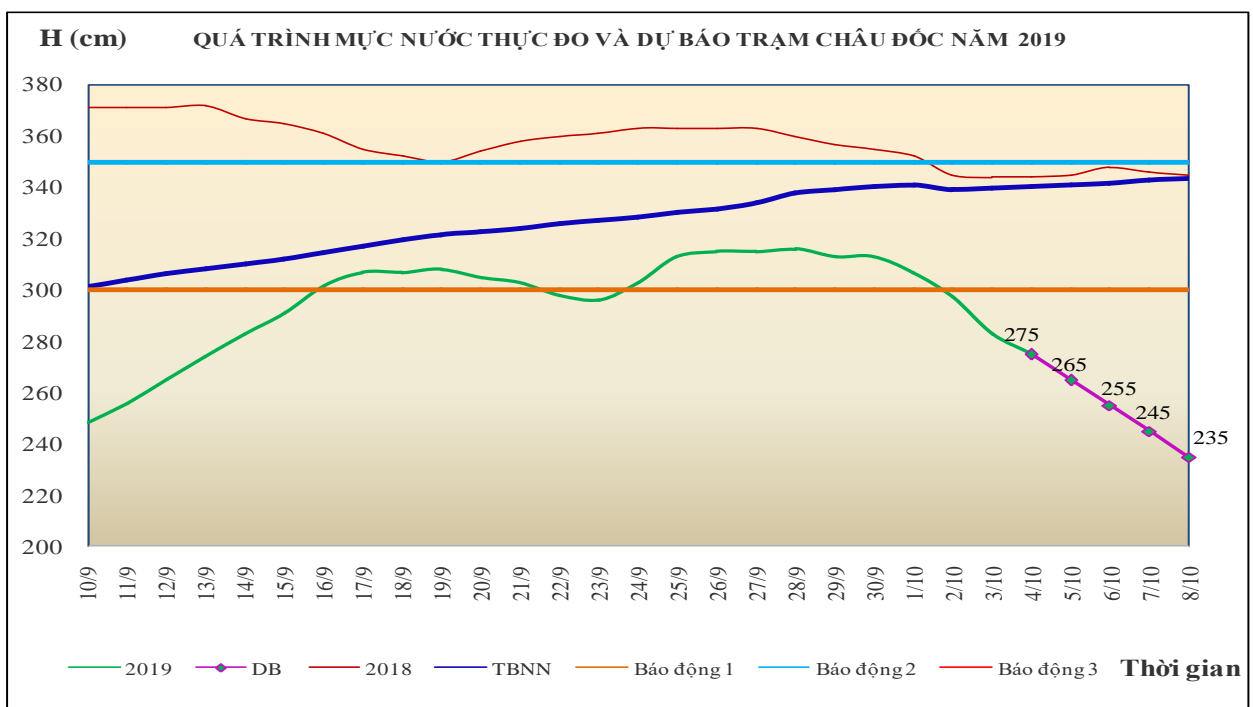
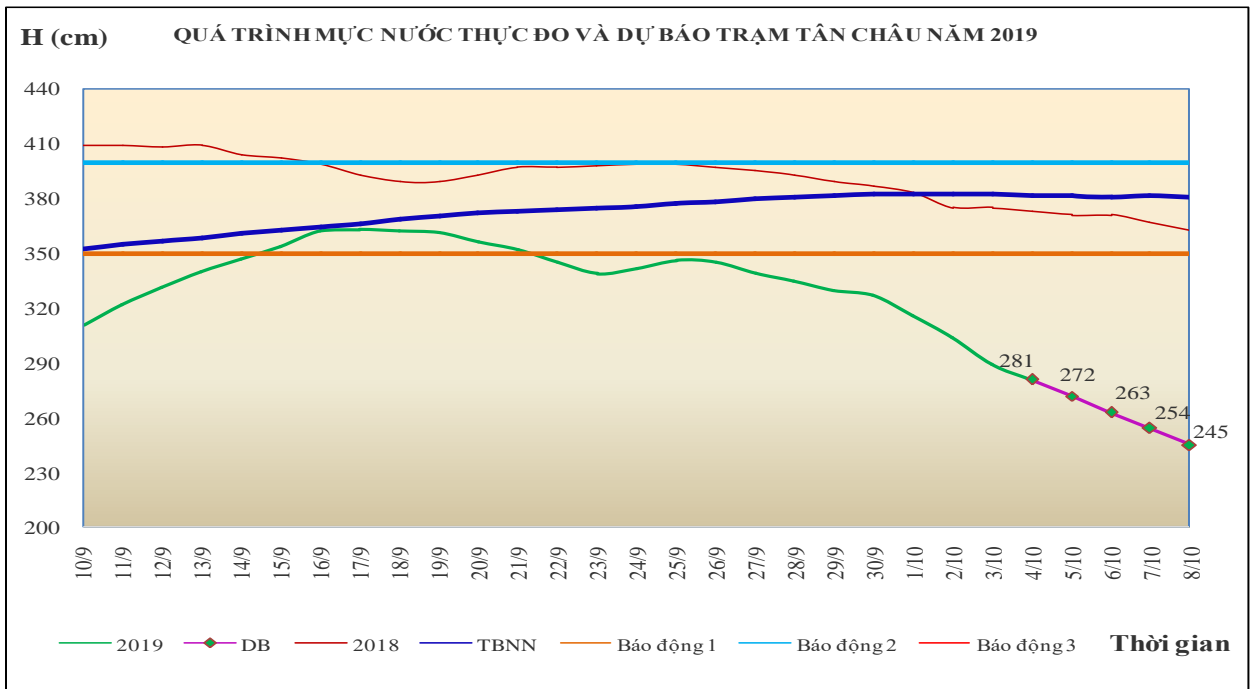


### 4. Khu vực Tây Nguyên

Tóm tắt tình hình 24 giờ qua	Dự báo 24 giờ tới
<b>4.1. Sông Sê San:</b> Mức nước biến đổi chậm	Mức nước biến đổi chậm
<b>4.2. Sông Srêpôk:</b> Mức nước dao động theo điều tiết hồ thủy điện.	Mức nước dao động theo điều tiết hồ thủy điện.
<b>4.3. Các sông khác:</b> Mức nước biến đổi chậm	Mức nước biến đổi chậm

## 5. Khu vực Nam Bộ

Tóm tắt tình hình 24 giờ qua	Dự báo
Mực nước sông Cửu Long đang xuống theo triều. Mực nước cao nhất ngày 03/10 trên sông Tiền tại Tân Châu 2,89m, tại Mỹ Thuận 1,76m dưới BĐ3 0,04m, tại Mỹ Tho 1,49m ở mức BĐ2; trên sông Hậu tại Châu Đốc 2,83m, tại Cần Thơ 1,89m ở BĐ3, tại Long Xuyên 2,34m trên BĐ2 0,14m; trên sông Sài Gòn tại Phú An 1,46m dưới BĐ3 0,04m.	Mực nước sông Cửu Long tiếp tục xuống theo triều. Đến ngày 08/10, mực nước cao nhất ngày tại Tân Châu xuống mức 2,45m; tại Châu Đốc xuống mức 2,35m; tại các trạm hạ lưu sông Cửu Long và sông Sài Gòn xuống dưới mức BĐ1.



## 6. Bảng mực nước thực đo và dự báo

### 6.1. Khu vực Trung Bộ

Sông	Trạm	Mực nước thực đo (cm)			Mực nước dự báo (cm)			
		19h-03/10	7h-04/10		19h-04/10		7h-05/10	
Mã	Giàng	-12	155	↑	-30	↓	160	↑
Cả	Nam Đàn	45	113	↑	40	↓	100	↑
La	Linh Cảm	9	109	↑	10	↓	90	↑
Gianh	Mai Hóa	18	87	↓	25	↓	92	↑
Hương	Kim Long	33	37	↓	35	↓	35	→
Thu Bồn	Câu Lâu	15	-20	↓	25	↑	-17	↓
Trà Khúc	Trà Khúc	19	21	↓	20	↓	20	→
Kôn	Thạch Hòa	425	425	→	424	↓	428	↑
Ba	Phú Lâm	-11	-52	↓	-2	↑	-45	↓

### 6.2. Khu vực Nam Bộ

Sông	Trạm	Mực nước cao nhất ngày (cm)					
		Thực đo	Dự báo				
		03/10	04/10	05/10	06/10	07/10	08/10
Sông Tiền	Tân Châu	289 ↓	281 ↓	272 ↓	263 ↓	254 ↓	245 ↓
Sông Hậu	Châu Đốc	283 ↓	275 ↓	265 ↓	255 ↓	245 ↓	235 ↓

Tin phát lúc: 10h30'

Duyệt bản tin: Phùng Tiến Dũng

**PHÒNG DỰ BÁO THỦY VĂN TRUNG BỘ,  
TÂY NGUYÊN VÀ NAM BỘ**

Dự báo viên: Vân, Trang, Vân, Tùng, Huệ