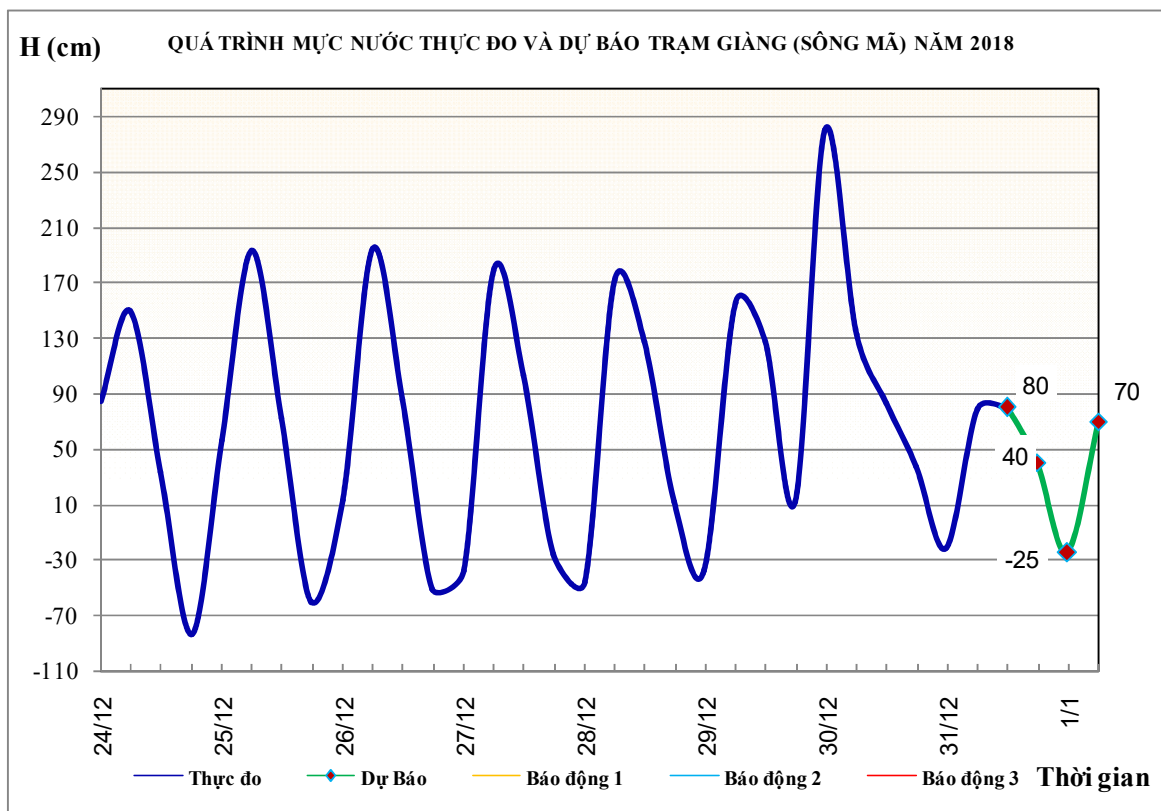


Hà Nội, ngày 31 tháng 12 năm 2018

BẢN TIN DỰ BÁO THỦY VĂN HẠN NGẮN CÁC SÔNG TRUNG BỘ, TÂY NGUYÊN VÀ NAM BỘ

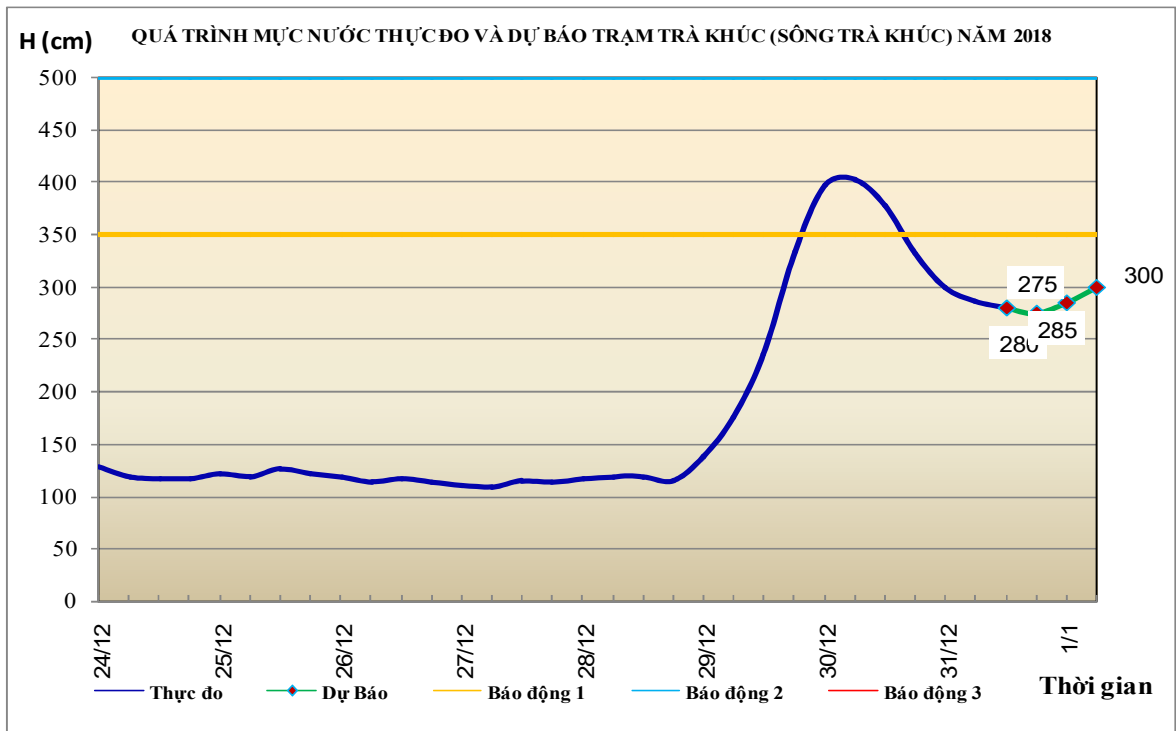
1. Khu vực Bắc Trung Bộ

Tóm tắt tình hình 24 giờ qua	Dự báo 24 giờ tới
1.1. Sông Bưởi: Mức nước biến đổi chậm	Mức nước biến đổi chậm
1.2. Sông Mã: Mức nước trung, thượng lưu dao động theo điều tiết hồ chứa, hạ lưu biến đổi theo triều	Mức nước trung, thượng lưu dao động theo điều tiết hồ chứa, hạ lưu biến đổi theo triều
1.3. Sông Chu: Mức nước biến đổi chậm	Mức nước dao động theo điều tiết hồ chứa.
1.4. Sông Cả: Mức nước trung, thượng lưu dao động theo điều tiết của hồ thủy điện, hạ lưu biến đổi chậm theo triều	Mức nước trung, thượng lưu dao động theo điều tiết của hồ thủy điện, hạ lưu biến đổi chậm theo triều
1.5. Sông La: Mức nước sông Ngàn Sâu, Ngàn Phố có dao động, sông La dao động theo triều	Mức nước sông Ngàn Sâu, Ngàn Phố có dao động, sông La dao động theo triều



2. Khu vực Trung Trung Bộ

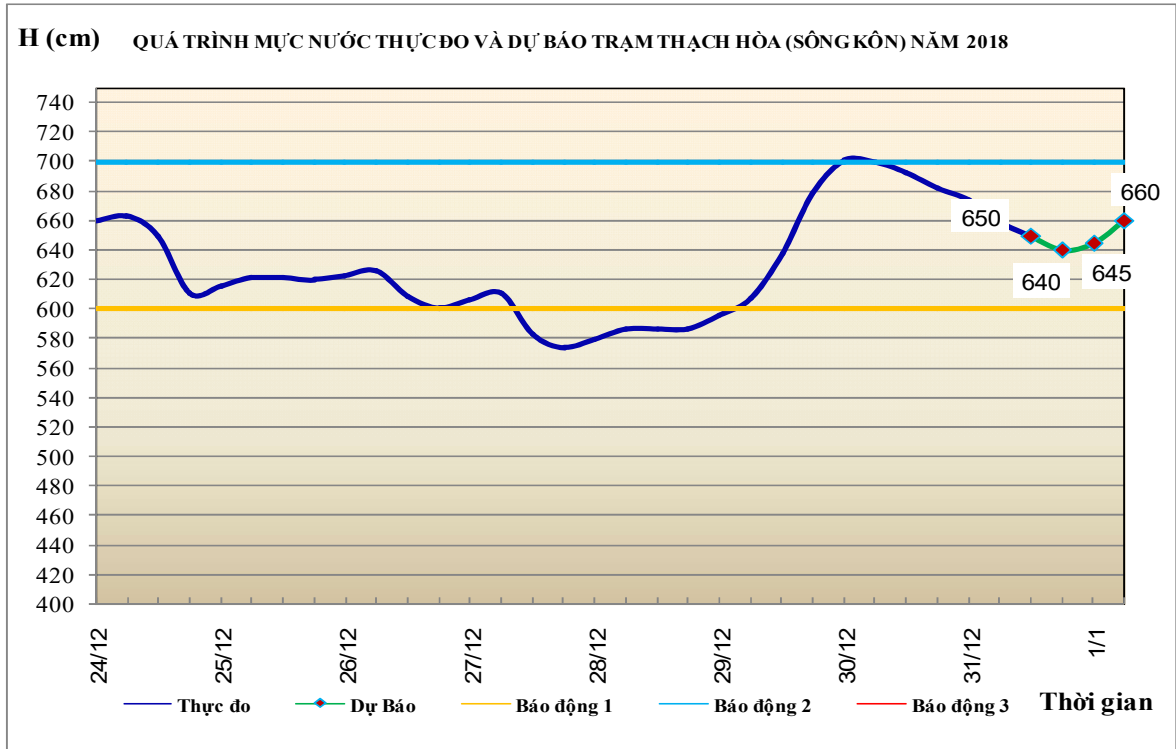
Tóm tắt tình hình 24 giờ qua	Dự báo 24 giờ tới
2.1. Sông Gianh: Mức nước có dao động	Mức nước có dao động
2.2. Sông Hương: Mức nước có dao động.	Mức nước có dao động.
2.3. Sông Vu Gia - Thu Bồn: Mức nước trung thượng lưu đang xuống, hạ lưu có dao động	Mức nước có dao động.
2.4. Sông Trà Khúc: Mức nước thượng lưu có dao động, hạ lưu đang xuống.	Mức nước có dao động, tối và đêm nay có khả năng lên lại.
2.5. Các sông khác: Mức nước các sông ở Quảng Ngãi đang xuống, các sông khác có dao động.	Mức nước có dao động, tối và đêm nay, mức nước các sông ở Quảng Ngãi có khả năng lên lại.,
Cảnh báo: Từ đêm nay, lũ trên các sông từ Thừa Thiên Huế đến Quảng Ngãi khả năng lên lại. Nguy cơ cao xảy ra lũ quét, sạt lở đất ở vùng núi, ngập lụt vùng trũng thấp và đô thị tại tỉnh từ Thừa Thiên Huế đến Quảng Ngãi	



3. Khu vực Nam Trung Bộ

Tóm tắt tình hình 24 giờ qua	Dự báo 24 giờ tới
3.1. Sông Kôn: Mức nước đang xuống	Từ đêm nay, mức nước có khả năng lên lại.
3.2. Sông Ba: Thượng, trung lưu có dao động, hạ lưu dao động theo điều tiết của thủy điện.	Mức nước thượng, trung lưu có dao động; hạ lưu dao động theo điều tiết của thủy điện.
3.3. Sông Cái Nha Trang: Mức nước	Mức nước đã đạt đỉnh và đang xuống,

đang xuống	đỉnh lũ tại trạm Đồng Trăng 9.68m (1h 30/12) trên BĐ2 0,18m.
3.4. Các sông khác: Mực nước các sông đang xuống	Từ đêm nay, mực nước các sông có thể lên lại.
Cảnh báo: Từ đêm nay, lũ trên các sông từ Bình Định đến Ninh Thuận có khả năng lên lại. Nguy cơ cao xảy ra lũ quét, sạt lở đất ở vùng núi, ngập lụt vùng trũng thấp và đô thị tại tỉnh từ Bình Định đến Ninh Thuận.	

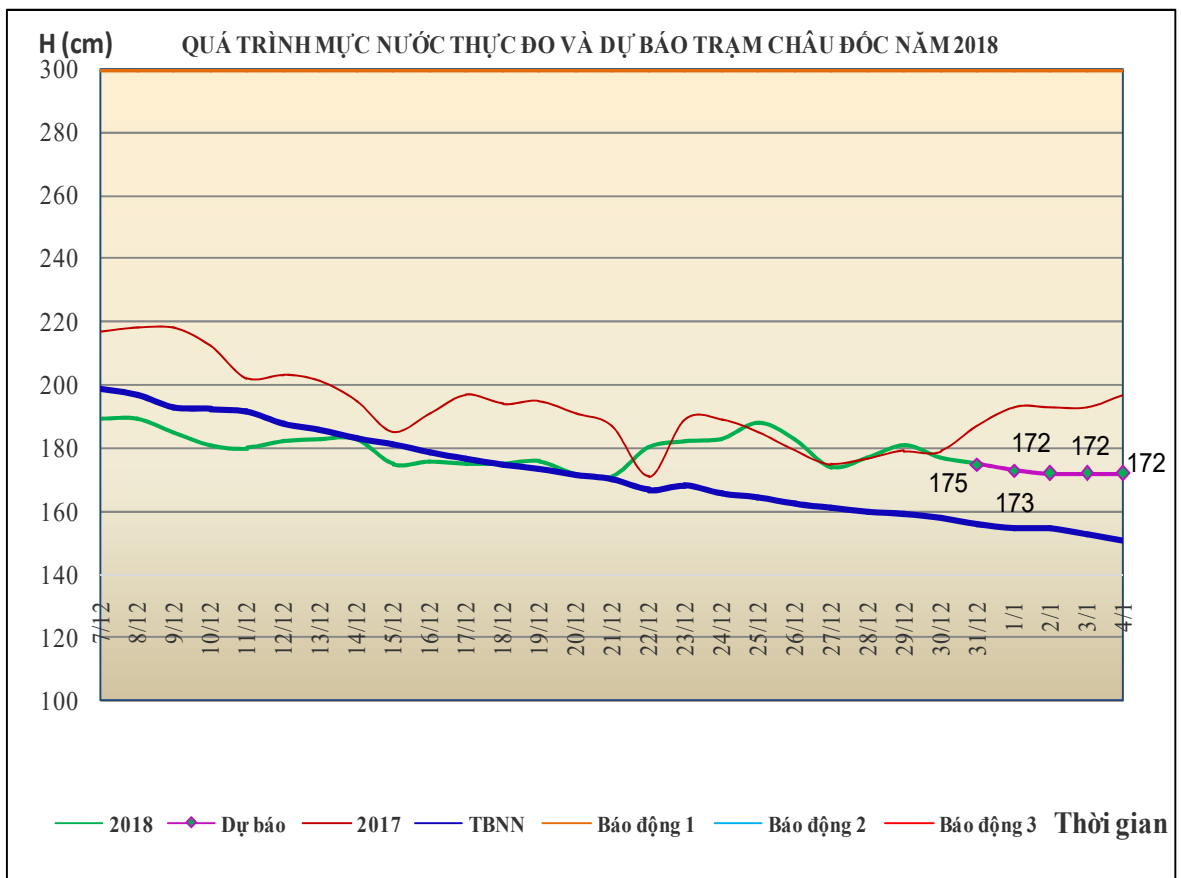
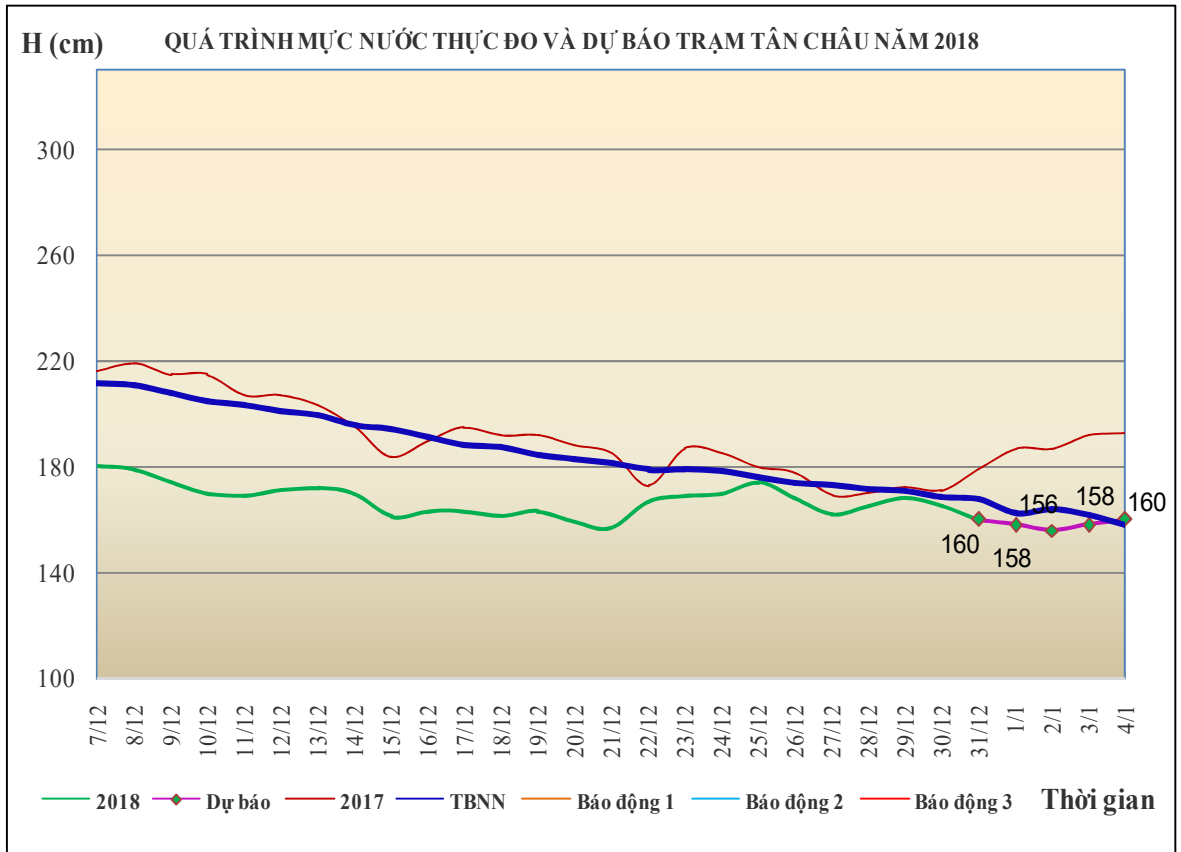


4. Khu vực Tây Nguyên

Tóm tắt tình hình 24 giờ qua	Dự báo 24 giờ tới
4.1. Sông Sê San: Mực nước có dao động	Mực nước có dao động
4.2. Sông Srêpôk: Mực nước dao động theo điều tiết hồ chứa.	Mực nước dao động theo điều tiết hồ chứa.
4.3. Các sông khác: Mực nước có dao động	Mực nước có dao động

5. Khu vực Nam Bộ

Tóm tắt tình hình 24 giờ qua	Dự báo
Mực nước đầu nguồn sông Cửu Long xuống chậm theo triều. Mực nước cao nhất ngày (30/12), trên sông Tiền tại Tân Châu 1,65m; trên sông Hậu tại Châu Đốc 1,77m.	Mực nước đầu nguồn sông Cửu Long biến đổi chậm theo triều. Đến ngày 04/01, mực nước cao nhất ngày tại Tân Châu ở mức 1,60m; tại Châu Đốc ở mức 1,72m.



6. Bảng mực nước thực đo và dự báo

6.1. Khu vực Trung Bộ

Sông	Trạm	Mực nước thực đo (cm)			Mực nước dự báo (cm)			
		19h-30/12	7h-31/12		19h-31/12	7h-01/01		
Mã	Giàng	38	79	↑	40	↓	70	↑
Cả	Nam Đàn	87	70	↑	80	↑	75	↓
La	Linh Cảm	62	66	↑	60	↓	65	↑
Gianh	Mai Hóa	80	67	↑	80	↑	65	↓
Hương	Kim Long	97	78	↑	90	↑	90	→
Thu Bồn	Câu Lâu	124	93	↑	120	↑	90	↓
Trà Khúc	Trà Khúc	332	286	↓	275	↓	300	↑
Kôn	Thạch Hòa	682	659	↓	640	↓	660	↑
Ba	Phú Lâm	115	73	↓	95	↑	80	↓

6.2. Khu vực Nam Bộ

Sông	Trạm	Mực nước cao nhất ngày (cm)											
		Thực đo	Dự báo										
		30/12	31/12	01/01	02/01	03/01	04/01						
Sông Tiền	Tân Châu	180	↑	160	↓	158	↓	156	↓	158	↑	160	↑
Sông Hậu	Châu Đốc	177	↓	175	↓	173	↓	172	↓	172	→	172	→

Tin phát lúc: 10h30'

Duyệt bản tin: Phùng Tiến Dũng

**PHÒNG DỰ BÁO THỦY VĂN TRUNG BỘ,
TÂY NGUYÊN VÀ NAM BỘ**
Dự báo viên: Huệ, Trang, Tùng, Vân, Thắng