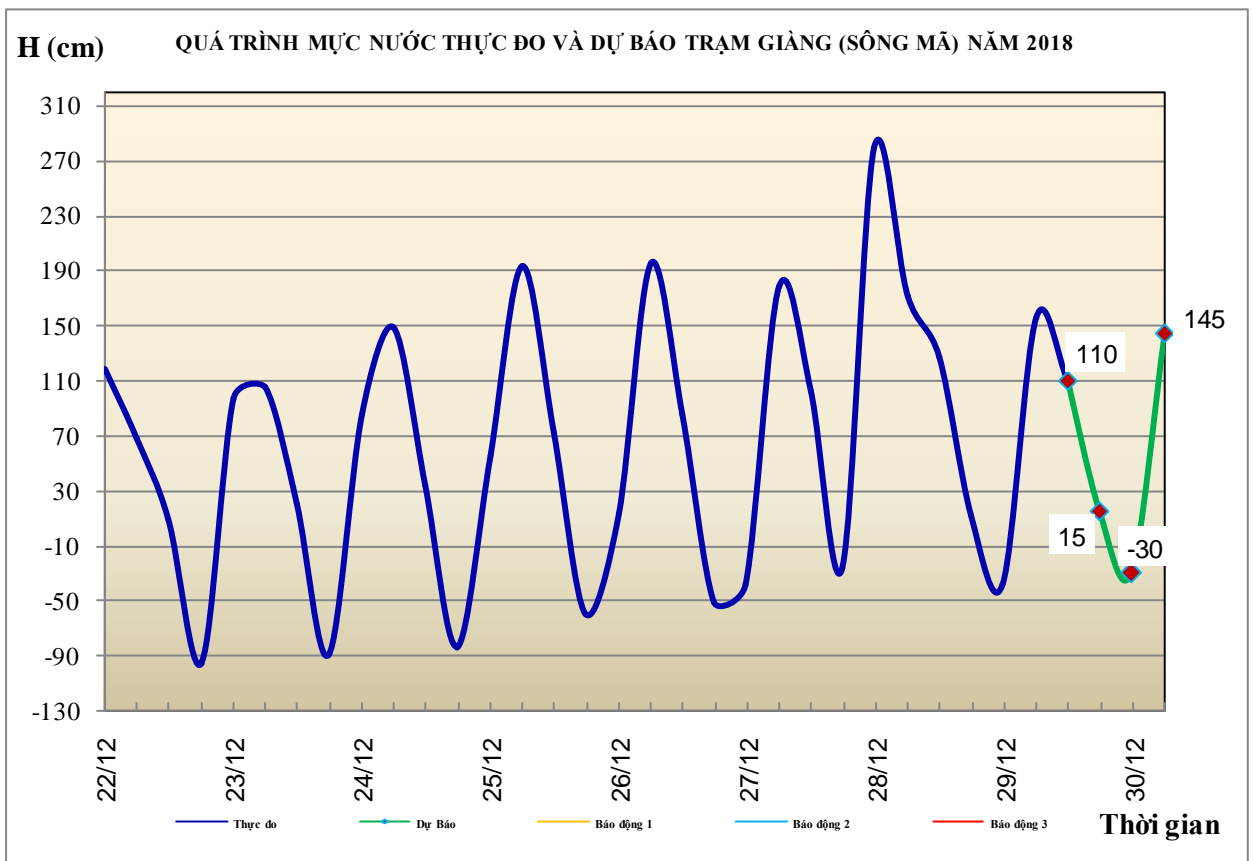


Hà Nội, ngày 29 tháng 12 năm 2018

## BẢN TIN DỰ BÁO THỦY VĂN HẠN NGẮN CÁC SÔNG TRUNG BỘ, TÂY NGUYÊN VÀ NAM BỘ

### 1. Khu vực Bắc Trung Bộ

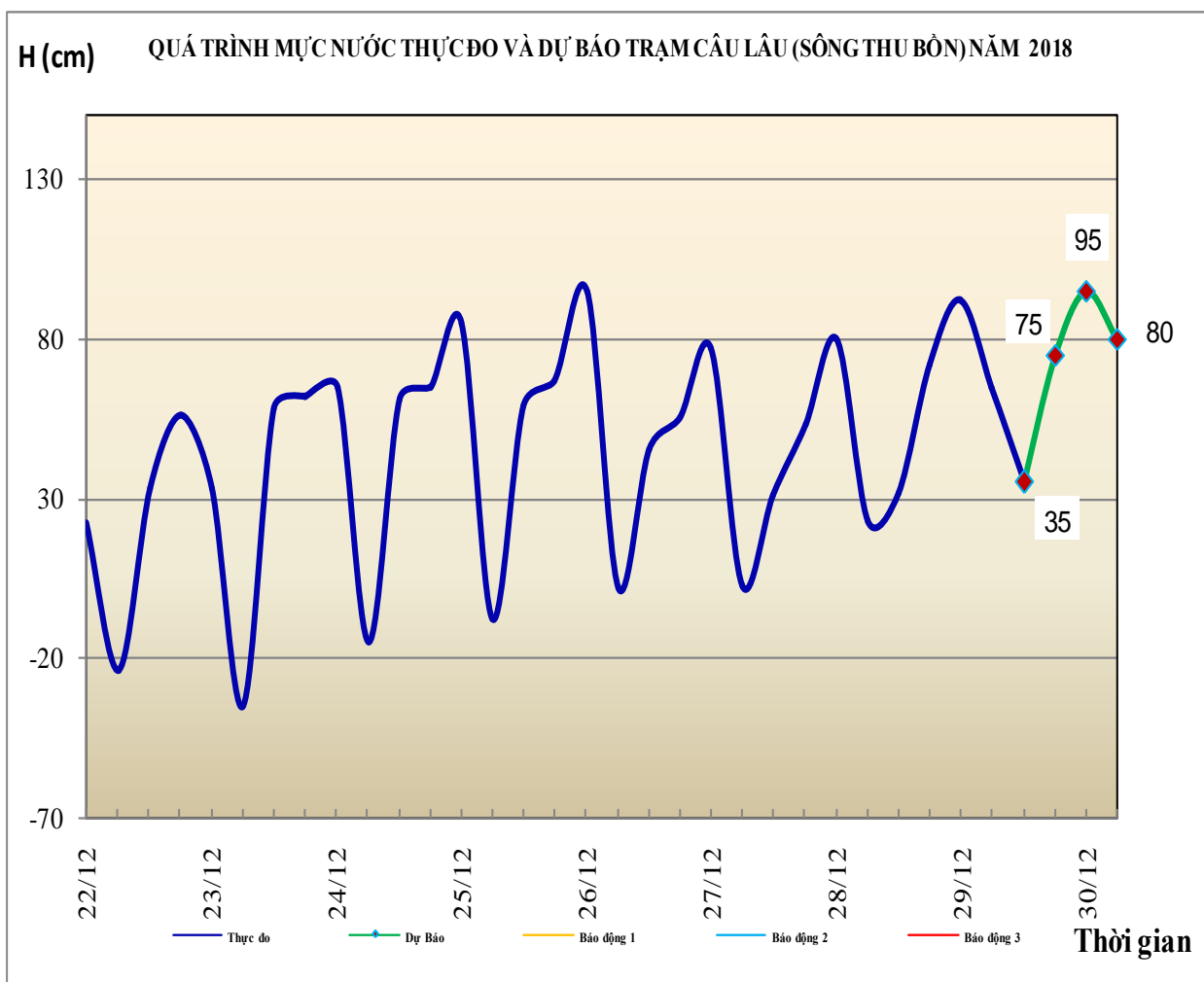
Tóm tắt tình hình 24 giờ qua	Dự báo 24 giờ tới
<b>1.1. Sông Bưởi:</b> Mức nước biến đổi chậm.	Mức nước biến đổi chậm.
<b>1.2. Sông Mã:</b> Mức nước trung, thượng lưu dao động theo điều tiết hồ chứa, hạ lưu biến đổi theo triều.	Mức nước trung, thượng lưu dao động theo điều tiết hồ chứa, hạ lưu biến đổi theo triều.
<b>1.3. Sông Chu:</b> Mức nước biến đổi chậm.	Mức nước dao động theo điều tiết hồ chứa.
<b>1.4. Sông Cả:</b> Mức nước trung, thượng lưu dao động theo điều tiết của hồ thủy điện, hạ lưu biến đổi chậm theo triều.	Mức nước trung, thượng lưu dao động theo điều tiết của hồ thủy điện, hạ lưu biến đổi chậm theo triều.
<b>1.5. Sông La:</b> Mức nước sông Ngàn Sâu, Ngàn Phố có dao động, sông La dao động theo triều.	Mức nước sông Ngàn Sâu, Ngàn Phố có dao động, sông La dao động theo triều.



## 2. Khu vực Trung Trung Bộ

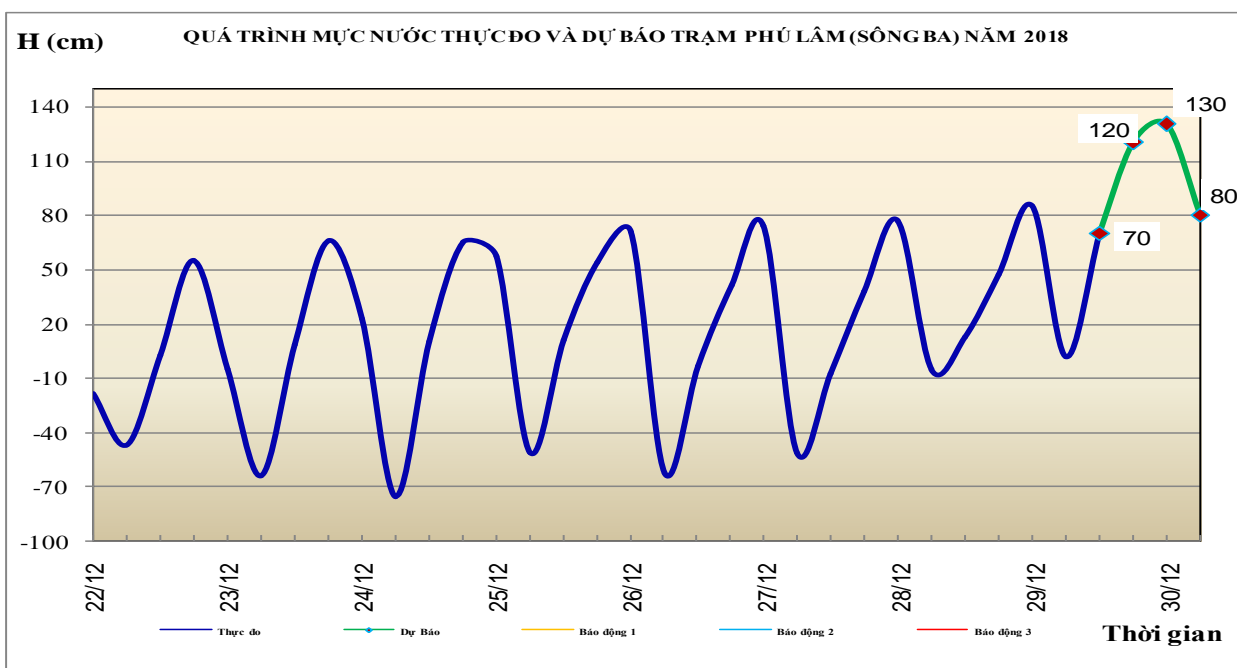
Tóm tắt tình hình 24 giờ qua	Dự báo 24 giờ tới
<b>2.1. Sông Gianh:</b> Mức nước biến đổi chậm.	Mức nước có dao động.
<b>2.2. Sông Hương:</b> Mức nước biến đổi chậm.	Mức nước có dao động.
<b>2.3. Sông Vu Gia - Thu Bồn:</b> Mức nước có dao động.	Mức nước trung, thượng lưu sẽ lên, hạ lưu có dao động.
<b>2.4. Sông Trà Khúc:</b> Mức nước đang lên	Mức nước tiếp tục lên.
<b>2.5. Các sông khác:</b> Mức nước các sông ở Quảng Ngãi đang lên, các sông ở Quảng Nam có dao động.	Mức nước các sông Quảng Ngãi tiếp tục lên, đỉnh lũ trên các sông ở mức BĐ1 và trên BĐ1. Riêng sông Vệ khả năng lên mức BĐ2 và trên BĐ2.

**Cảnh báo:** Từ nay đến 04/01/2019, trên các sông từ Thừa Thiên Huế đến Quảng Ngãi khả năng xuất hiện một đợt lũ. Mức nước trên các sông nhỏ ở Thừa Thiên Huế và Quảng Ngãi lên mức BĐ1-BĐ2, có nơi trên mức BĐ2.



### 3. Khu vực Nam Trung Bộ

Tóm tắt tình hình 24 giờ qua	Dự báo 24 giờ tới
<b>3.1. Sông Côn:</b> Mực nước đang lên. Mực nước lúc 7h/29/12 tại Bình Nghi là 14,54m (dưới BĐ1 0,96m); tại Thạch Hòa là 6,07 (trên BĐ1 0,07m).	Mực nước trung, hạ lưu tiếp tục lên.
<b>3.2. Sông Ba:</b> Thượng, trung lưu có dao động, hạ lưu dao động theo điều tiết của thủy điện. Mực nước lúc 7h/29/12, tại Củng Sơn 30,16m, trên BĐ1 0,66m.	Mực nước thượng, trung lưu có dao động; mực nước tại Củng Sơn dao động ở mức BĐ1 và trên BĐ1; tại Phú Lâm còn dưới mức BĐ1.
<b>3.3. Sông Cái Nha Trang:</b> Mực nước có dao động.	Mực nước có dao động.
<b>3.4. Các sông khác:</b> Mực nước sông An Lão đang lên, các sông khác có dao động. Mực nước lúc 7h/29/12 tại An Hòa là 21,70m (dưới BĐ1 0,3m); tại Ninh Hòa là 4,28m (trên BĐ1 0,28m).	Mực nước các sông ở bắc Bình Định và Phú Yên tiếp tục lên, các sông khác có dao động
<b>Cảnh báo:</b> Từ nay đến ngày 04/01/2019, trên các sông từ Bình Định đến Ninh Thuận khả năng xuất hiện một đợt lũ. Trong đợt lũ này, đỉnh lũ trên các sông từ Bình Định đến Ninh Thuận lên mức BĐ1-BĐ2, có nơi trên mức BĐ2. Nguy cơ xảy ra lũ quét, sạt lở đất ở vùng núi, ngập lụt ở vùng trũng thấp, đô thị tại các tỉnh từ Bình Định đến Ninh Thuận.	

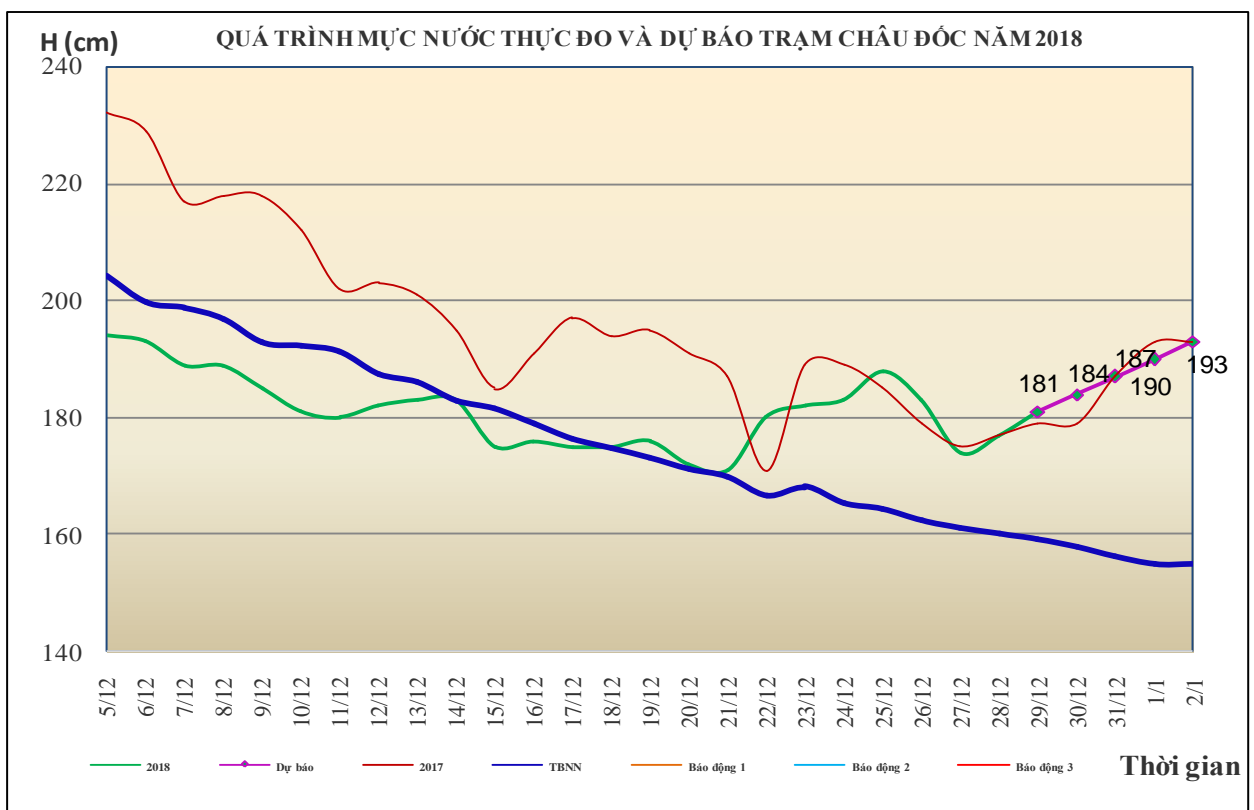
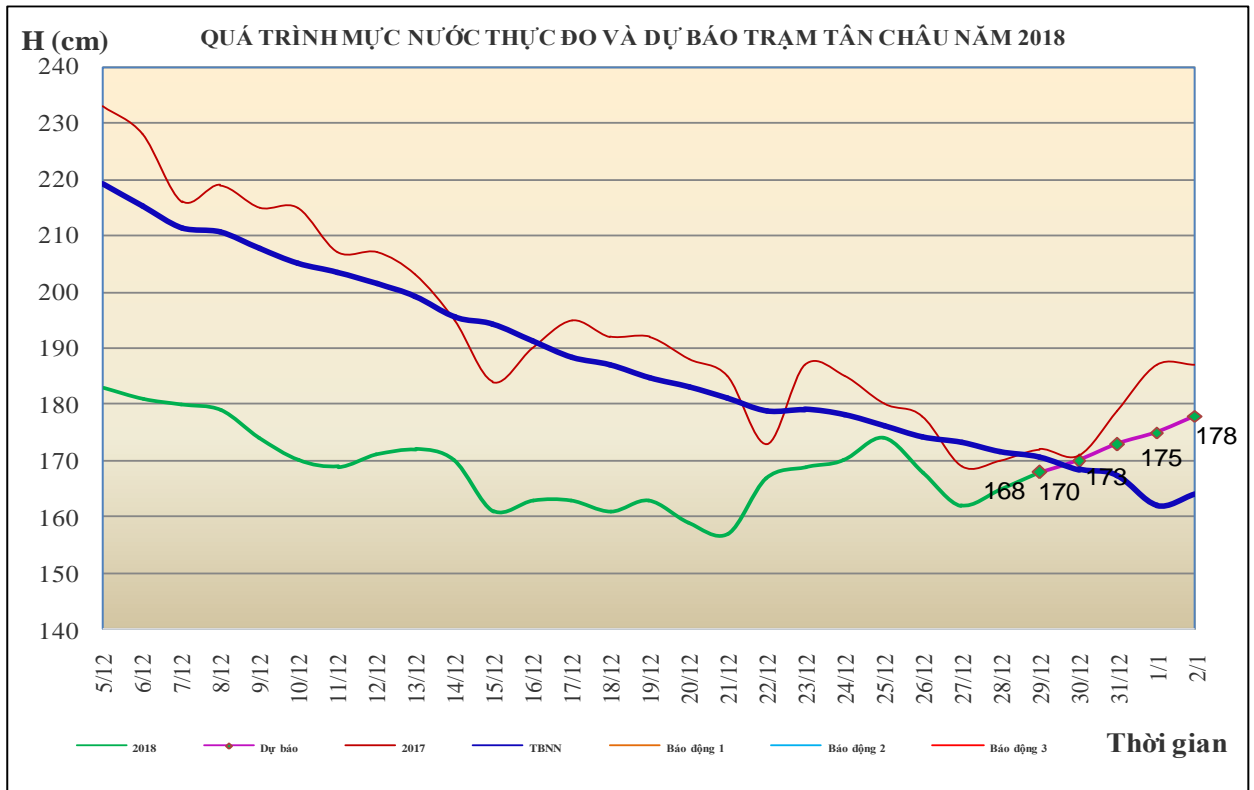


### 4. Khu vực Tây Nguyên

Tóm tắt tình hình 24 giờ qua	Dự báo 24 giờ tới
<b>4.1. Sông Sê San:</b> Mực nước biên đôi chậm.	Mực nước biên đôi chậm.
<b>4.2. Sông Srêpôk:</b> Mực nước dao động theo điều tiết hồ chứa.	Mực nước dao động theo điều tiết hồ chứa.
<b>4.3. Các sông khác:</b> Mực nước biên đôi chậm.	Mực nước biên đôi chậm.

## 5. Khu vực Nam Bộ

Tóm tắt tình hình 24 giờ qua	Dự báo
Mức nước đầu nguồn sông Cửu Long đang lên theo triều. Mức nước cao nhất ngày (28/12), trên sông Tiền tại Tân Châu 1,65m; trên sông Hậu tại Châu Đốc 1,77m.	Mức nước đầu nguồn sông Cửu Long tiếp tục lên theo triều. Đến ngày 02/01, mức nước cao nhất ngày tại Tân Châu ở mức 1,78m; tại Châu Đốc ở mức 1,93m.



## 6. Bảng mực nước thực đo và dự báo

### 6.1. Khu vực Trung Bộ

Sông	Trạm	Mực nước thực đo (cm)			Mực nước dự báo (cm)			
		19h-28/12	7h-29/12		19h-29/12	7h-30/12		
Mã	Giàng	12	156	↑	15	↓	145	↑
Cả	Nam Đàn	82	143	↑	85	↓	135	↑
La	Linh Cảm	55	138	↑	50	↓	120	↑
Gianh	Mai Hóa	57	107	↑	40	↓	105	↑
Hương	Kim Long	73	74	↑	65	↓	65	→
Thu Bồn	Câu Lâu	72	65	↓	75	↑	80	↑
Trà Khúc	Trà Khúc	115	176	↑	320	↑	420	↑
Kôn	Thạch Hòa	587	607	↑	650	↑	680	↑
Ba	Phú Lâm	47	2	↓	120	↑	80	↓

### 6.2. Khu vực Nam Bộ

Sông	Trạm	Mực nước cao nhất ngày (cm)						
		Thực đo	Dự báo					
		28/12	29/12	30/12	31/12	01/01	02/01	
Sông Tiền	Tân Châu	165	168	170	173	175	178	↑
Sông Hậu	Châu Đốc	177	181	184	187	190	193	↑

Tin phát lúc: 10h30'

Duyệt bản tin: Phùng Tiến Dũng

**PHÒNG DỰ BÁO THỦY VĂN TRUNG BỘ,  
TÂY NGUYÊN VÀ NAM BỘ**

Dự báo viên: Huệ, Chiến, Tùng, Vân, Thắng