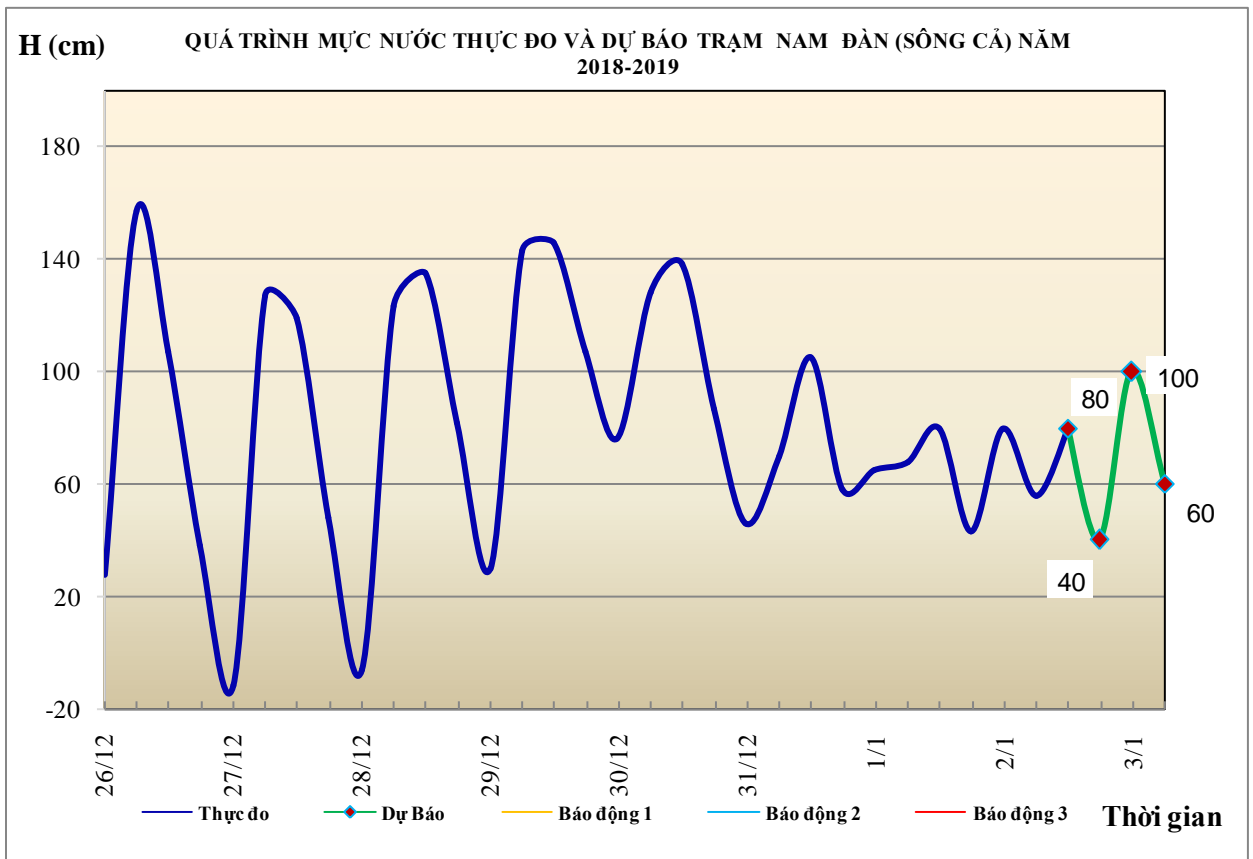


Hà Nội, ngày 2 tháng 1 năm 2019

BẢN TIN DỰ BÁO THỦY VĂN HẠN NGẮN CÁC SÔNG TRUNG BỘ, TÂY NGUYÊN VÀ NAM BỘ

1. Khu vực Bắc Trung Bộ

Tóm tắt tình hình 24 giờ qua	Dự báo 24 giờ tới
1.1. Sông Bưởi: Mức nước biến đổi chậm	Mức nước biến đổi chậm
1.2. Sông Mã: Mức nước trung, thượng lưu dao động theo điều tiết hồ chứa, hạ lưu biến đổi theo triều	Mức nước trung, thượng lưu dao động theo điều tiết hồ chứa, hạ lưu biến đổi theo triều
1.3. Sông Chu: Mức nước biến đổi chậm	Mức nước dao động theo điều tiết hồ chứa.
1.4. Sông Cả: Mức nước trung, thượng lưu dao động theo điều tiết của hồ thủy điện, hạ lưu biến đổi chậm theo triều	Mức nước trung, thượng lưu dao động theo điều tiết của hồ thủy điện, hạ lưu biến đổi chậm theo triều
1.5. Sông La: Mức nước sông Ngàn Sâu, Ngàn Phố có dao động, sông La dao động theo triều	Mức nước sông Ngàn Sâu, Ngàn Phố có dao động, sông La dao động theo triều

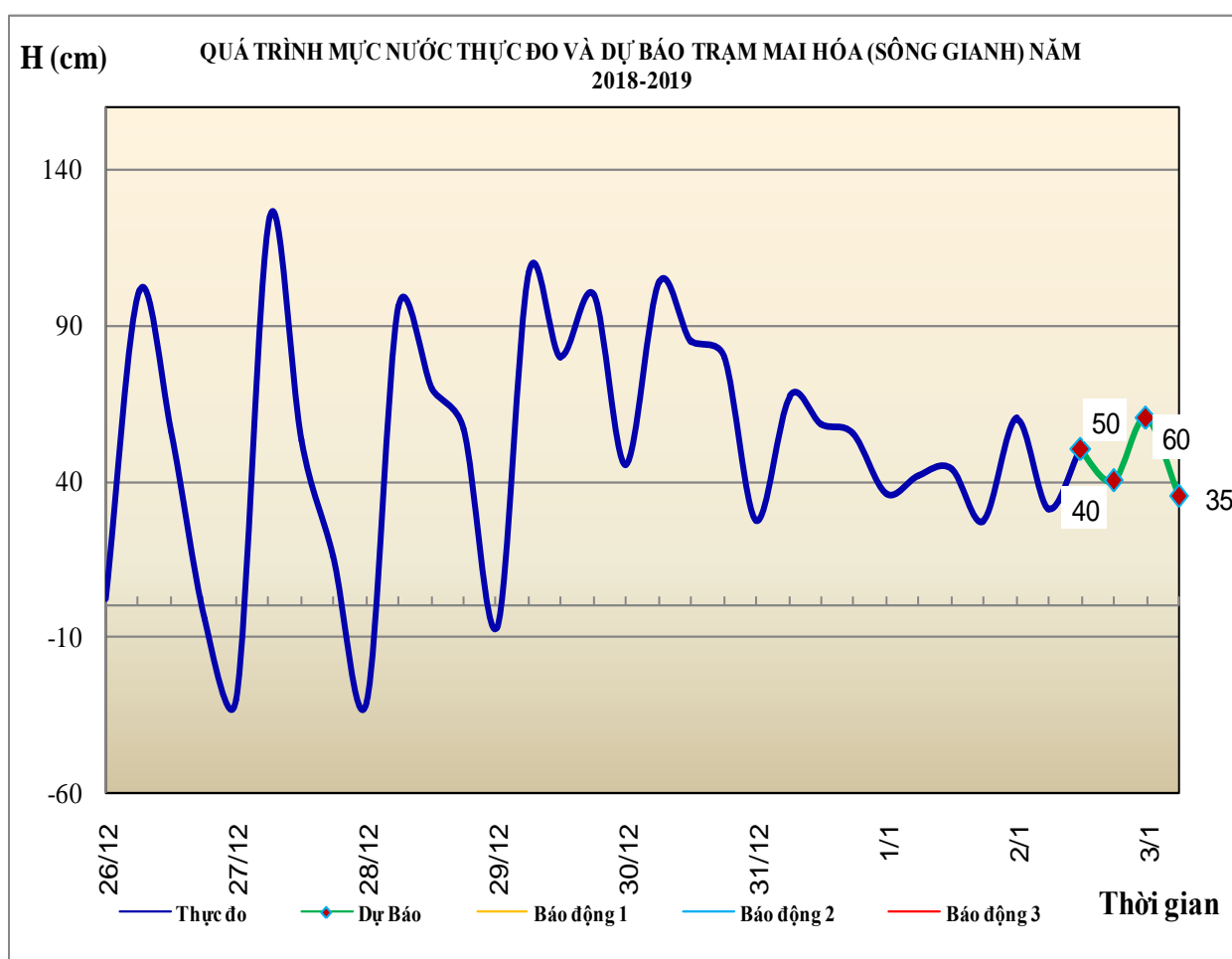


2. Khu vực Trung Trung Bộ

Tóm tắt tình hình 24 giờ qua	Dự báo 24 giờ tới
2.1. Sông Gianh: Mức nước biến đổi chậm	Mức nước có dao động
2.2. Sông Hương: Mức nước có dao động.	Mức nước có dao động
2.3. Sông Vu Gia-Thu Bồn: Mức nước trung thượng lưu có dao động, hạ lưu biến đổi chậm.	Mức nước có dao động
2.4. Sông Trà Khúc: Mức nước có dao động	Mức nước có dao động
2.5. Các sông khác: Mức nước các sông ở Quảng Nam, Quảng Ngãi có dao động	Mức nước các sông có dao động

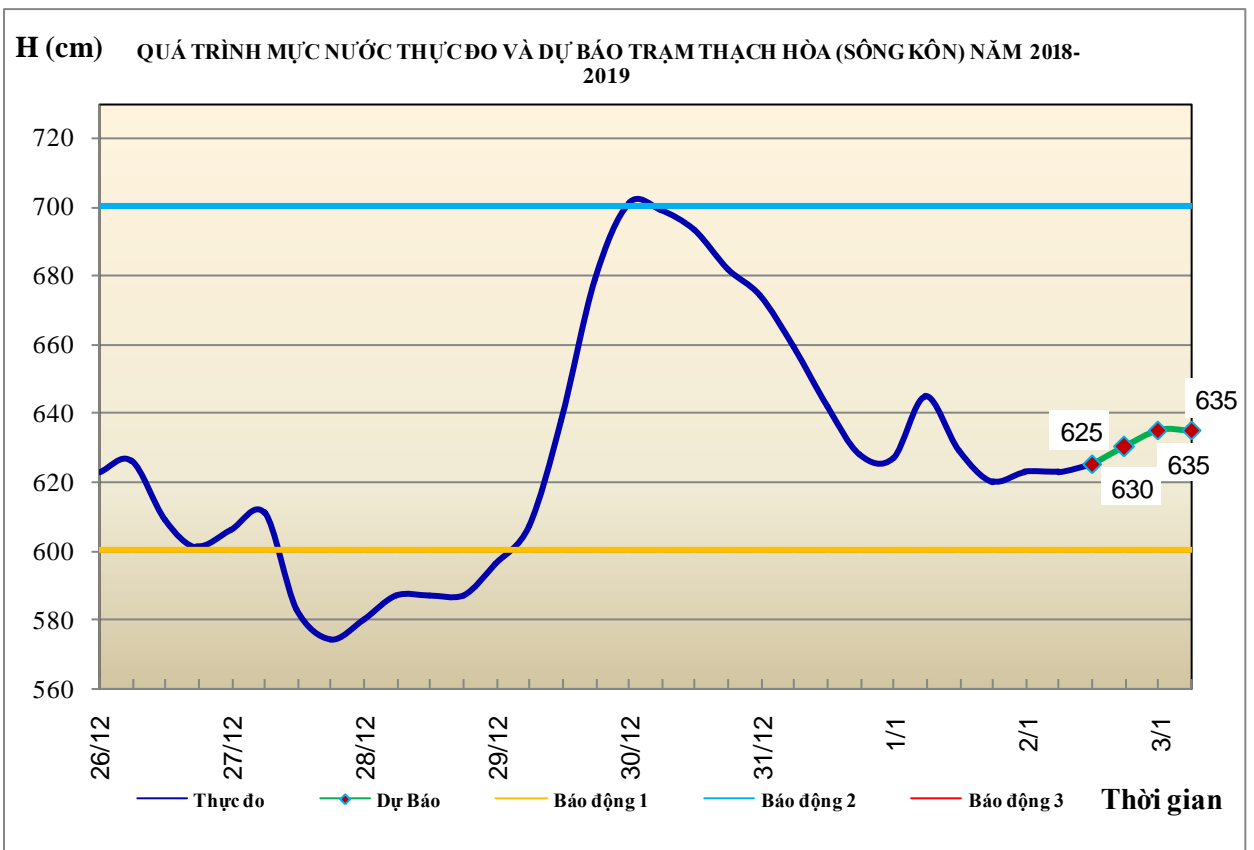
Cảnh báo: Từ nay đến ngày 04/1/2019, lũ trên các sông từ Thừa Thiên Huế đến Quảng Ngãi có khả năng lên lại, mực nước trên các sông ở Thừa Thiên Huế, Quảng Ngãi dao động ở mức BĐ1-BĐ2.

Nguy cơ xảy ra lũ quét, sạt lở đất ở vùng núi, ngập lụt vùng trũng thấp và đô thị tại các tỉnh từ Thừa Thiên Huế đến Quảng Ngãi.



3. Khu vực Nam Trung Bộ

Tóm tắt tình hình 24 giờ qua	Dự báo 24 giờ tới
3.1. Sông Kôn: Mực nước có dao động	Mực nước có dao động.
3.2. Sông Ba: Thượng, trung lưu có dao động, hạ lưu dao động theo điều tiết của thủy điện.	Mực nước thượng, trung lưu có dao động; hạ lưu dao động theo điều tiết của thủy điện.
3.3. Sông Cái Nha Trang: Mực nước có dao động	Mực nước có dao động
3.4. Các sông khác: Mực nước có dao động	Mực nước có dao động.
<p>Cảnh báo: Từ nay đến ngày 04/1/2019, lũ trên các sông từ Bình Định đến Khánh Hòa có khả năng lên lại, mực nước trên các sông từ Bình Định đến Khánh Hòa dao động ở mức BĐ1-BĐ2. Nguy cơ xảy ra lũ quét, sạt lở đất ở vùng núi, ngập lụt vùng trũng thấp và đô thị tại các tỉnh từ Bình Định đến Khánh Hòa.</p>	

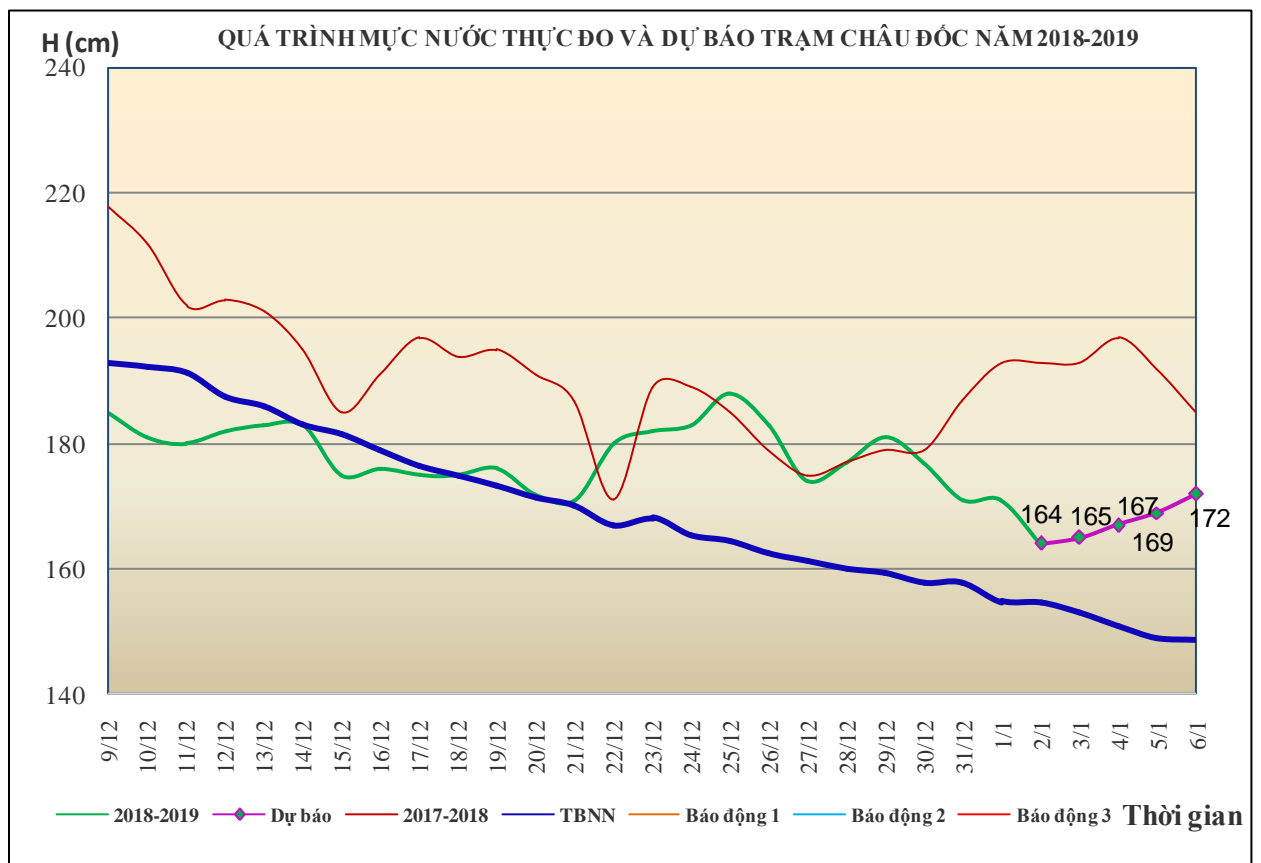
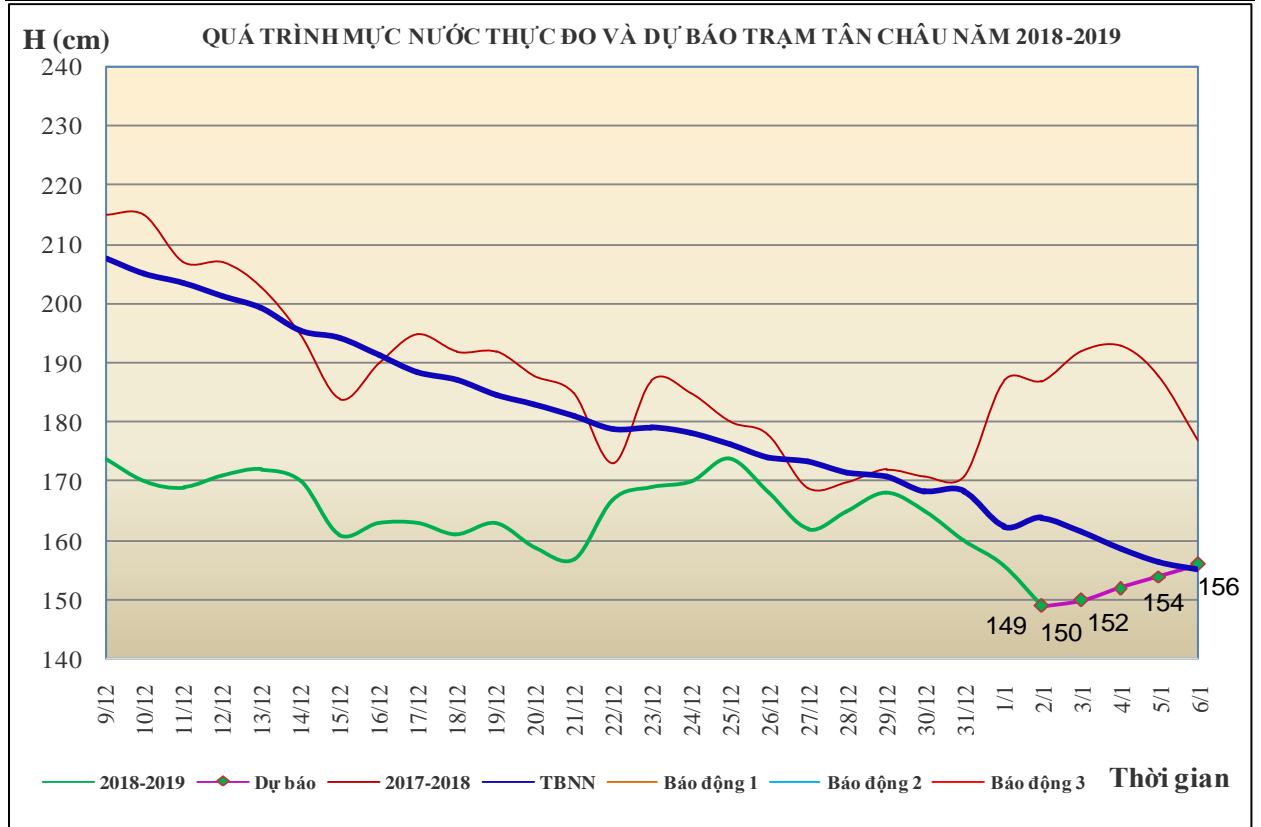


4. Khu vực Tây Nguyên

Tóm tắt tình hình 24 giờ qua	Dự báo 24 giờ tới
4.1. Sông Sê San: Mực nước biến đổi chậm	Mực nước biến đổi chậm
4.2. Sông Srêpôk: Mực nước dao động theo điều tiết hồ chứa.	Mực nước dao động theo điều tiết hồ chứa.
4.3. Các sông khác: Mực nước biến đổi chậm	Mực nước biến đổi chậm

5. Khu vực Nam Bộ

Tóm tắt tình hình 24 giờ qua	Dự báo
Mức nước đầu nguồn sông Cửu Long đang xuống theo triều. Mức nước cao nhất ngày (01/01), trên sông Tiền tại Tân Châu 1,56m; trên sông Hậu tại Châu Đốc 1,71m.	Mức nước đầu nguồn sông Cửu Long biến đổi chậm theo triều. Đến ngày 06/01, mức nước cao nhất ngày tại Tân Châu ở mức 1,56m; tại Châu Đốc ở mức 1,72m.



6. Bảng mực nước thực đo và dự báo

6.1. Khu vực Trung Bộ

Sông	Trạm	Mực nước thực đo (cm)			Mực nước dự báo (cm)			
		19h-01/01	7h-02/01		19h-02/01		7h-03/01	
Mã	Giàng	5	53	↑	-10	↓	50	↑
Cả	Nam Đàn	43	56	↓	40	↓	60	↑
La	Linh Cảm	-6	40	↑	-20	↓	60	↑
Gianh	Mai Hóa	27	31	↑	40	↑	35	↓
Hương	Kim Long	75	56	↑	50	↓	50	→
Thu Bồn	Câu Lâu	102	59	↑	100	↑	65	↓
Trà Khúc	Trà Khúc	240	227	↓	230	↑	250	↑
Kôn	Thạch Hòa	620	623	→	630	↑	635	↑
Ba	Phú Lâm	107	97	↑	90	↓	80	↓

6.2. Khu vực Nam Bộ

Sông	Trạm	Mực nước cao nhất ngày (cm)											
		Thực đo	Dự báo										
		01/01	02/01	03/01	04/01	05/01	06/01						
Sông Tiền	Tân Châu	156	↓	149	↓	150	↑	152	↑	154	↑	156	↑
Sông Hậu	Châu Đốc	171	↓	164	↓	165	↑	167	↑	169	↑	172	↑

Tin phát lúc: 10h30'

Duyệt bản tin: Phùng Tiến Dũng

**PHÒNG DỰ BÁO THỦY VĂN TRUNG BỘ,
TÂY NGUYÊN VÀ NAM BỘ**

Dự báo viên: Huệ, Chiến, Tùng, Vân, Thắng