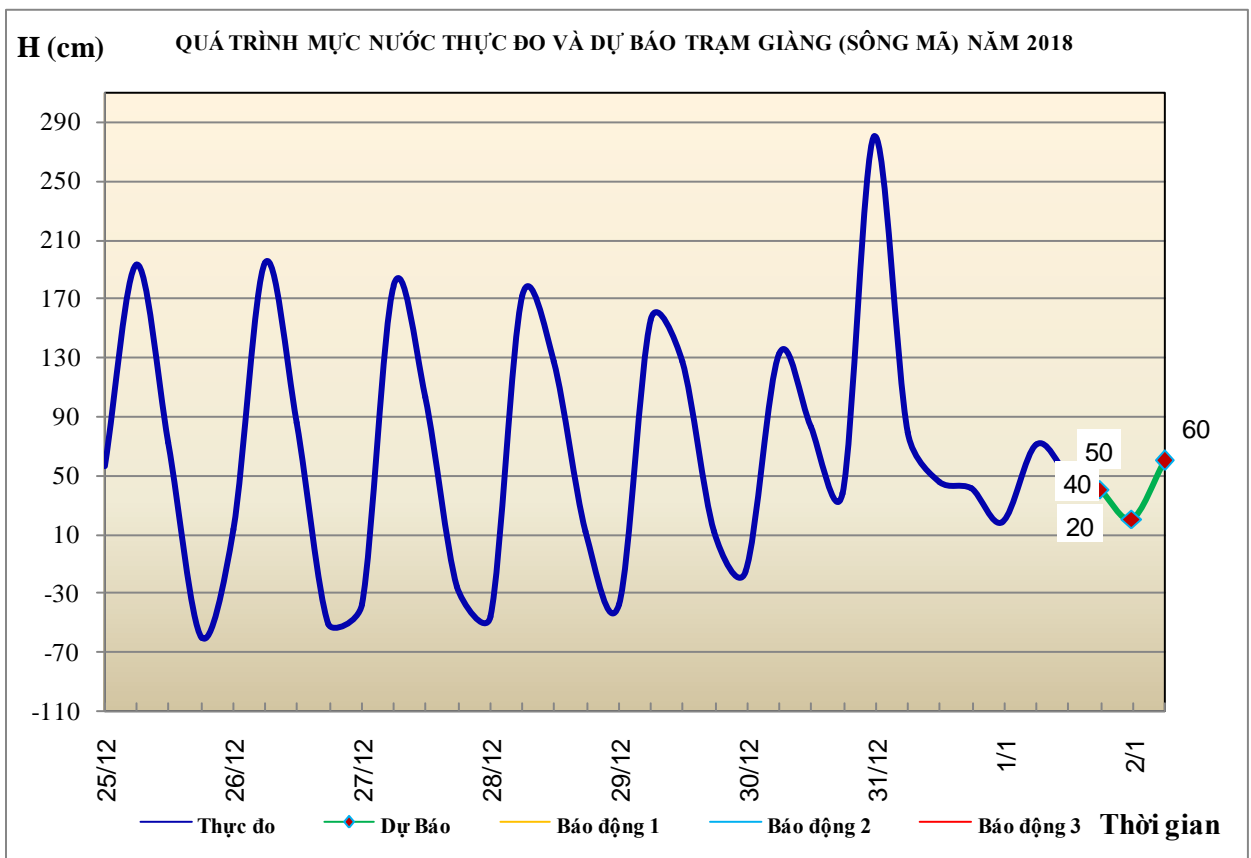


Hà Nội, ngày 01 tháng 01 năm 2019

BẢN TIN DỰ BÁO THỦY VĂN HẠN NGẮN CÁC SÔNG TRUNG BỘ, TÂY NGUYÊN VÀ NAM BỘ

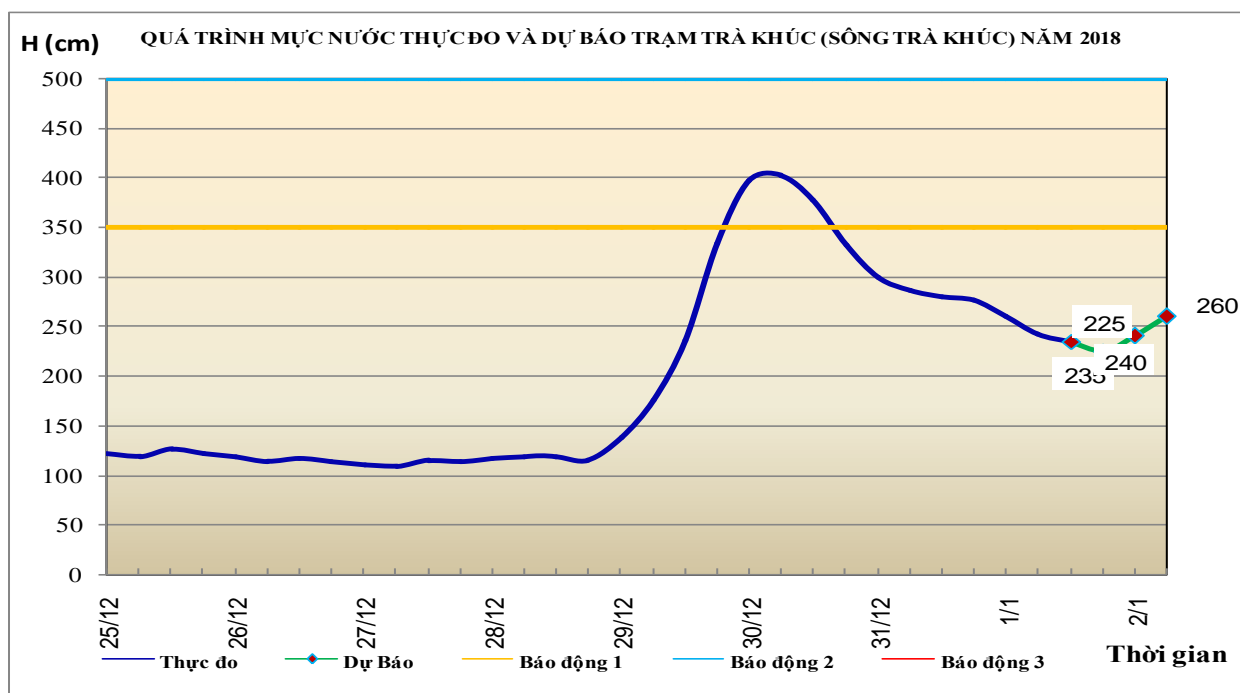
1. Khu vực Bắc Trung Bộ

Tóm tắt tình hình 24 giờ qua	Dự báo 24 giờ tới
1.1. Sông Bưởi: Mức nước biến đổi chậm	Mức nước biến đổi chậm
1.2. Sông Mã: Mức nước trung, thượng lưu dao động theo điều tiết hồ chứa, hạ lưu biến đổi theo triều	Mức nước trung, thượng lưu dao động theo điều tiết hồ chứa, hạ lưu biến đổi theo triều
1.3. Sông Chu: Mức nước biến đổi chậm	Mức nước dao động theo điều tiết hồ chứa.
1.4. Sông Cả: Mức nước trung, thượng lưu dao động theo điều tiết của hồ thủy điện, hạ lưu biến đổi chậm theo triều	Mức nước trung, thượng lưu dao động theo điều tiết của hồ thủy điện, hạ lưu biến đổi chậm theo triều
1.5. Sông La: Mức nước sông Ngàn Sâu, Ngàn Phố có dao động, sông La dao động theo triều	Mức nước sông Ngàn Sâu, Ngàn Phố có dao động, sông La dao động theo triều



2. Khu vực Trung Trung Bộ

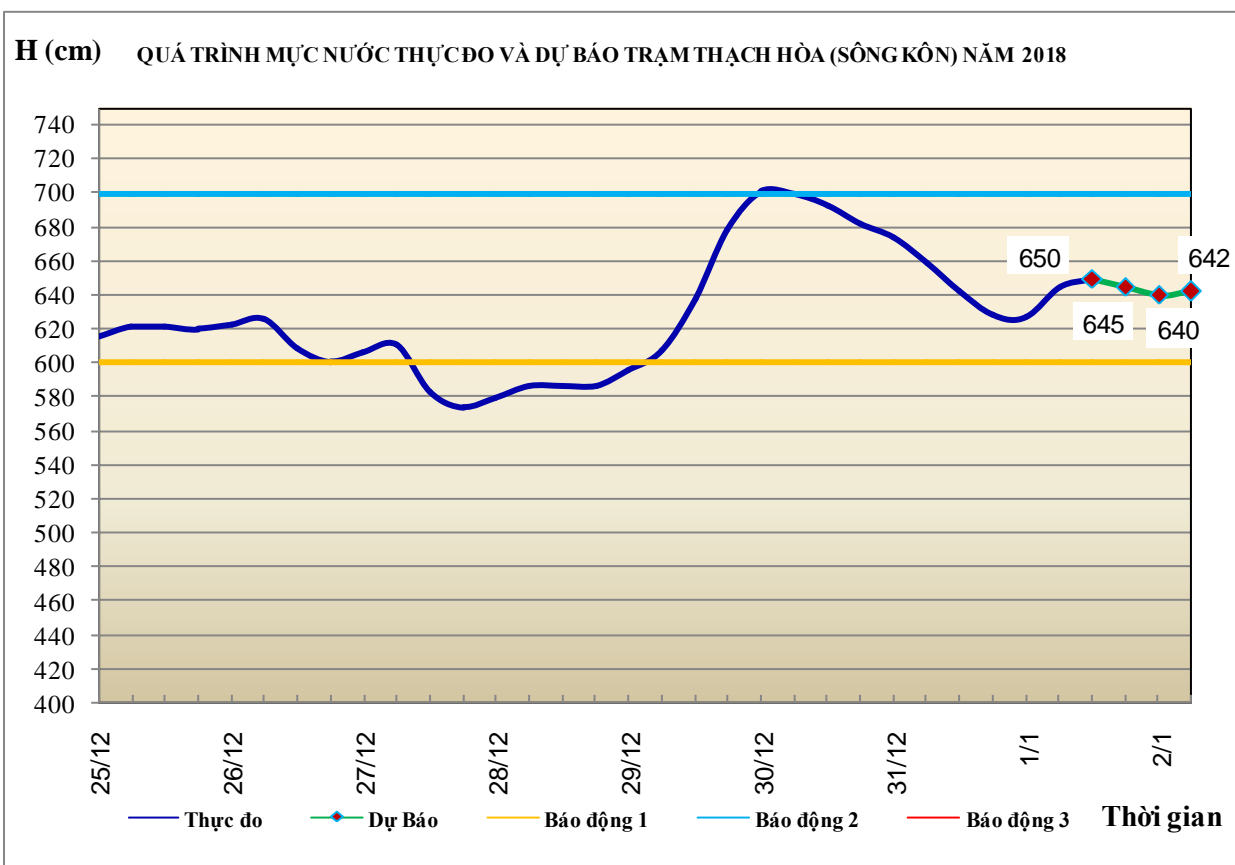
Tóm tắt tình hình 24 giờ qua	Dự báo 24 giờ tới
2.1. Sông Gianh: Mức nước biến đổi chậm	Mức nước có dao động
2.2. Sông Hương: Mức nước có dao động.	Mức nước có dao động.
2.3. Sông Vu Gia - Thu Bồn: Mức nước trung thượng lưu đang xuống, hạ lưu có dao động.	Mức nước có dao động.
2.4. Sông Trà Khúc: Mức nước đang xuống chậm.	Đêm nay, mức nước có khả năng lên lại.
2.5. Các sông khác: Mức nước các sông ở Quảng Ngãi đang xuống chậm, các sông khác có dao động	Mức nước các sông có dao động. Đêm nay, các sông từ Thừa Thiên Huế, Quảng Ngãi có khả năng lên lại.
Cảnh báo: Từ nay đến 3/1/2019, trên các sông từ Thừa Thiên Huế đến Quảng Ngãi khả năng lũ lên lại. Đỉnh lũ trên các sông Thừa Thiên Huế và Quảng Ngãi lên mức BĐ1-BĐ2, các sông suối nhỏ trên mức BĐ2. Nguy cơ cao xảy ra lũ quét, sạt lở đất ở vùng núi, ngập lụt vùng trũng thấp và đô thị tại tỉnh từ Thừa Thiên Huế đến Quảng Ngãi.	



3. Khu vực Nam Trung Bộ

Tóm tắt tình hình 24 giờ qua	Dự báo 24 giờ tới
3.1. Sông Kôn: Mức nước có dao động	Mức nước có dao động.
3.2. Sông Ba: Thượng, trung lưu có dao động, hạ lưu dao động theo điều tiết của thủy điện.	Mức nước thượng, trung lưu có dao động; hạ lưu dao động theo điều tiết của thủy điện.
3.3. Sông Cái Nha Trang: Mức nước có	Mức nước có dao động

dao động	
3.4. Các sông khác: Mức nước có dao động	Mức nước có dao động.
Cảnh báo: Trong những ngày tới, để phòng lũ trên các sông từ Bình Định đến Ninh Thuận có khả năng lên lại, mức nước trên các sông từ Bình Định đến Khánh Hòa lên mức BĐ1-BĐ2, một số sông nhỏ lên mức BĐ2-BĐ3. Nguy cơ cao xảy ra lũ quét, sạt lở đất ở vùng núi, ngập lụt vùng trũng thấp và đô thị tại tỉnh từ Bình Định đến Ninh Thuận.	



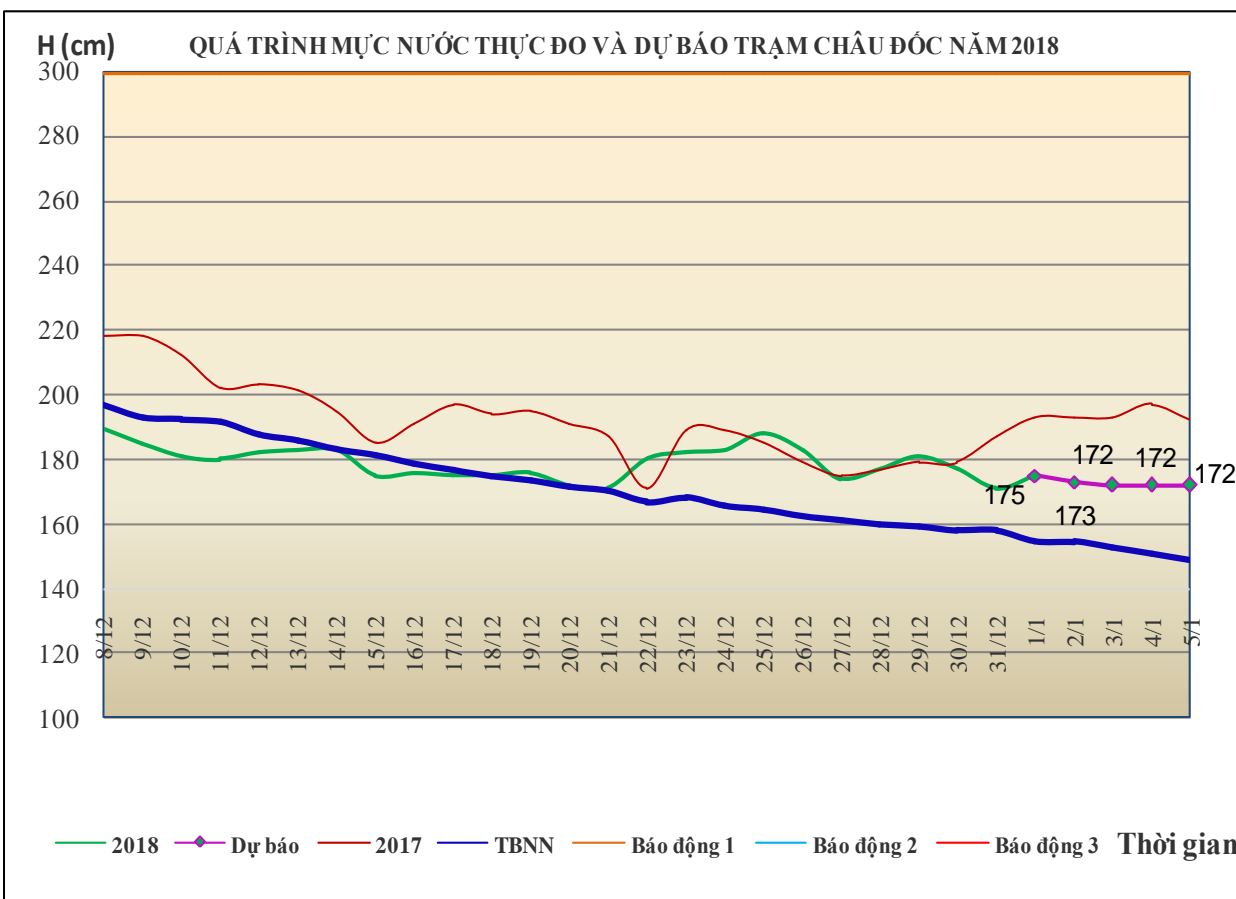
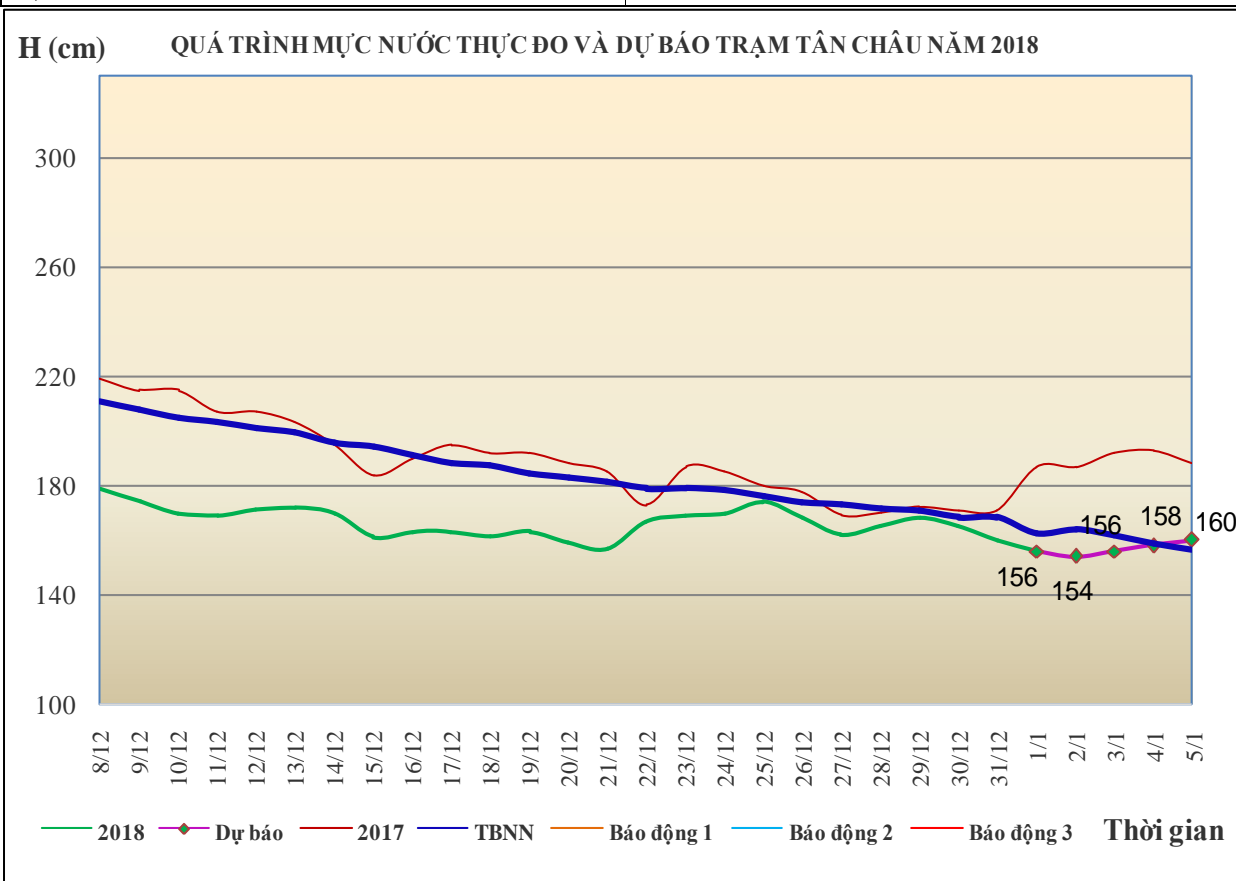
4. Khu vực Tây Nguyên

Tóm tắt tình hình 24 giờ qua	Dự báo 24 giờ tới
4.1. Sông Sê San: Mức nước có dao động	Mức nước có dao động
4.2. Sông Srêpôk: Mức nước dao động theo điều tiết hồ chứa.	Mức nước dao động theo điều tiết hồ chứa.
4.3. Các sông khác: Mức nước có dao động	Mức nước có dao động

5. Khu vực Nam Bộ

Tóm tắt tình hình 24 giờ qua	Dự báo
Mức nước đầu nguồn sông Cửu Long xuống chậm theo triều. Mức nước cao nhất ngày (31/12), trên sông Tiền tại Tân Châu 1,60m; trên sông Hậu tại Châu Đốc	Mức nước đầu nguồn sông Cửu Long biến đổi chậm theo triều. Đến ngày 05/01, mức nước cao nhất ngày tại Tân Châu ở mức 1,60m; tại Châu Đốc ở mức 1,72m.

1,75m.



6. Bảng mực nước thực đo và dự báo

6.1. Khu vực Trung Bộ

Sông	Trạm	Mực nước thực đo (cm)			Mực nước dự báo (cm)			
		19h-31/12	7h-01/01		19h-01/01	7h-02/01		
Mã	Giàng	41	71	↑	40	↓	60	↑
Cả	Nam Đàn	58	68	↑	55	↓	65	↑
La	Linh Cảm	33	50	↑	35	↓	50	↑
Gianh	Mai Hóa	55	42	↑	55	↑	45	↓
Hương	Kim Long	88	60	↓	90	↑	100	↑
Thu Bồn	Câu Lâu	107	70	↑	120	↑	80	↓
Trà Khúc	Trà Khúc	276	242	↓	225	↓	260	↑
Kôn	Thạch Hòa	628	645	↑	645	→	642	↓
Ba	Phú Lâm	97	60	↓	95	↑	58	↓

6.2. Khu vực Nam Bộ

Sông	Trạm	Mực nước cao nhất ngày (cm)					
		Thực đo	Dự báo				
		31/12	01/01	02/01	03/01	04/01	05/01
Sông Tiền	Tân Châu	160 ↓	156 ↓	154 ↓	156 ↑	158 ↑	160 ↑
Sông Hậu	Châu Đốc	175 ↓	171 ↓	170 ↓	171 ↑	172 ↑	172 →

Tin phát lúc: 10h30'

Duyệt bản tin: Phùng Tiến Dũng

**PHÒNG DỰ BÁO THỦY VĂN TRUNG BỘ,
TÂY NGUYÊN VÀ NAM BỘ**

Dự báo viên: Huệ, Trang, Tùng, Vân, Thắng