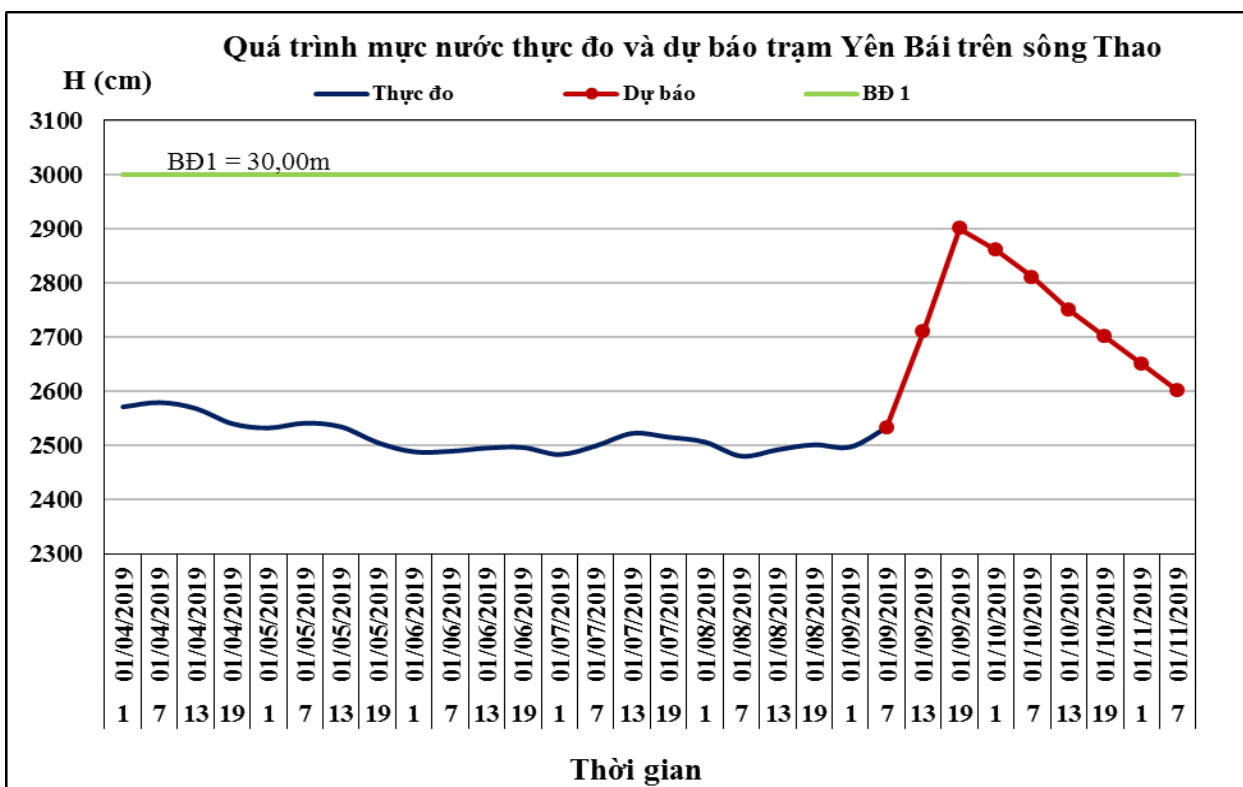


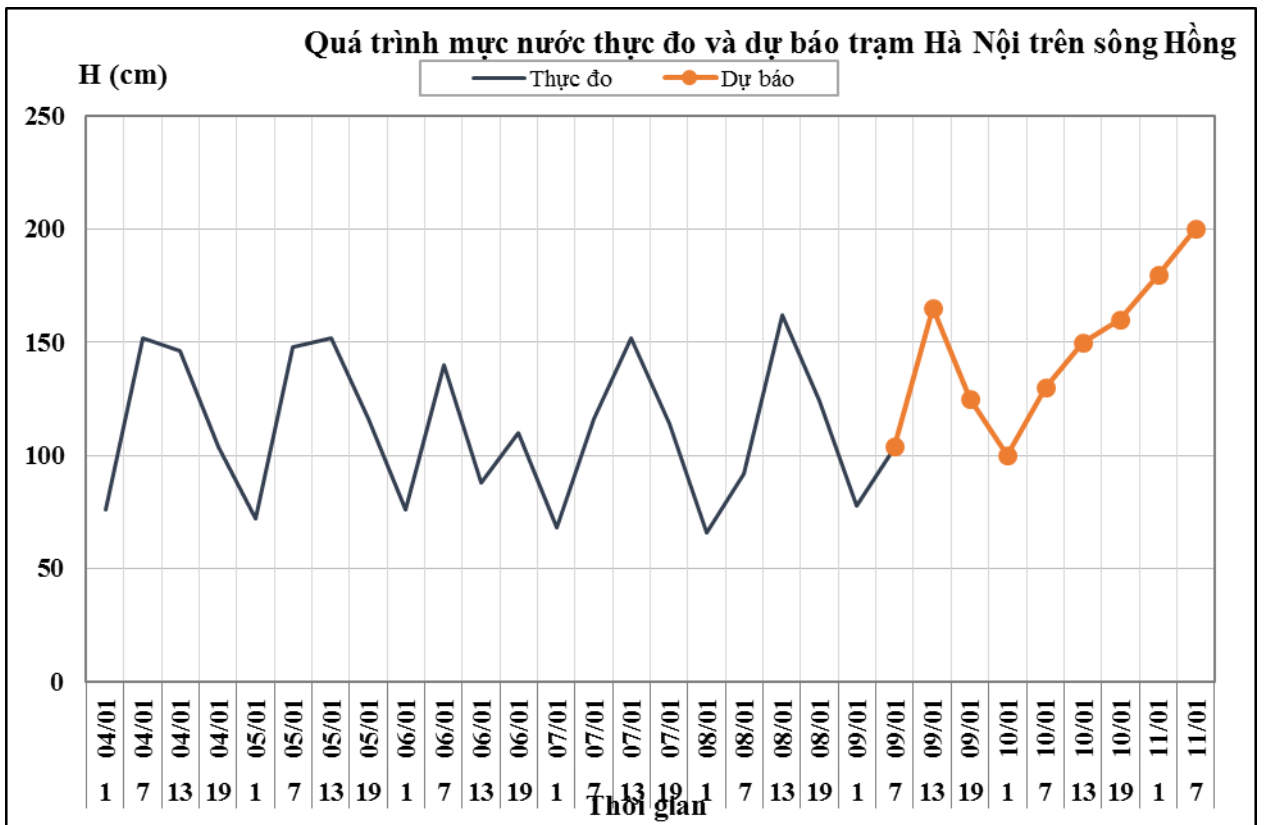
Hà Nội, ngày 09 tháng 01 năm 2018

BẢN TIN DỰ BÁO THỦY VĂN HẠN NGẮN CÁC SÔNG BẮC BỘ

1. Hệ thống sông Hồng

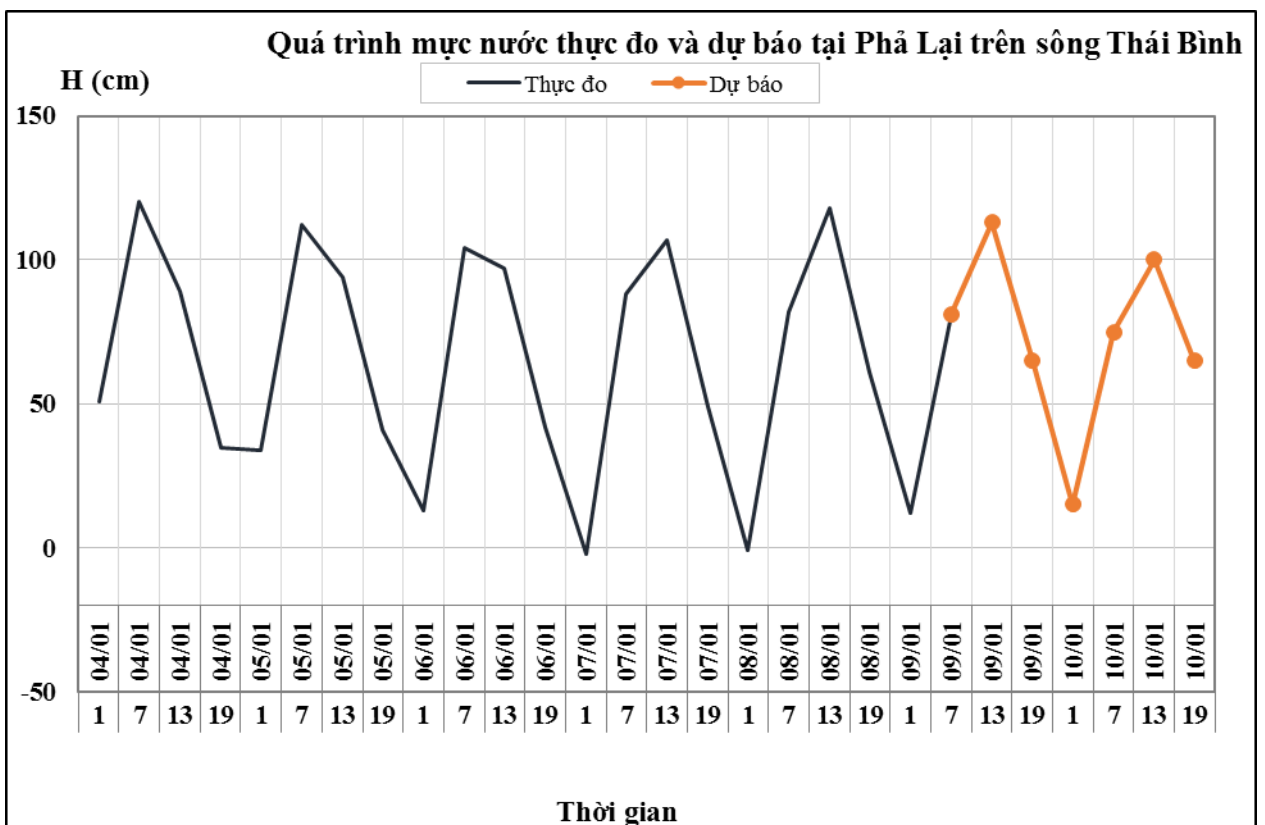
Nhận xét	Dự báo
<p>Trên sông Đà, lưu lượng đến hồ Hòa Bình đang dao động theo điều tiết của thủy điện Sơn La.</p> <p>Mức nước trên sông Thao tại Lào Cai đã lên nhanh và đạt đỉnh ở mức 80,53m (5h/09/01), trên BĐ 1:0,53m và đang xuống chậm; tại Yên Bái đang lên nhanh:</p> <p>Lúc 9 giờ ngày 09/01, mực nước các trạm như sau:</p> <ul style="list-style-type: none"> - Tại Lào Cai: 80,49m (trên BĐ 1: 0,49m) - Tại Yên Bái: 25,53m (dưới BĐ 1: 4,47m) <p>Mức nước hạ lưu sông Lô và sông Hồng đang biến đổi chậm, lúc 7h/9/1 mực nước tại Hà Nội là 1,04m.</p>	<p>Trên sông Đà, lưu lượng đến hồ Hòa Bình tiếp tục dao động theo điều tiết của thủy điện Sơn La.</p> <p>Mức nước sông Thao tại Lào Cai tiếp tục xuống, tại Yên Bái tiếp tục lên nhanh và đạt đỉnh ở mức 29,30m (dưới BĐ1: 0,70m) vào tối ngày 09/1, sau đó xuống:</p> <ul style="list-style-type: none"> - Đến 19h/09/01, mực nước tại Lào Cai: 79,0m (dưới BĐ1: 1,00m); tại Yên Bái: 29,10m (dưới BĐ1: 0,90m). - Đến 7h/10/01, mực nước tại Lào Cai: 77,80m (dưới BĐ1: 2,20m) ; tại Yên Bái: 28,10m (dưới BĐ1: 1,90m). <p>Mức nước hạ lưu sông Lô dao động theo điều tiết thủy điện tuyến trên.</p> <p>Mức nước hạ lưu sông Hồng tại Hà Nội sẽ lên. Đến 7h/11/1 mực nước tại Hà Nội có khả năng lên mức 2,0m.</p>





2. Hệ thống sông Thái Bình

Nhận xét	Dự báo
Mực nước các sông trên hệ thống sông Thái Bình đang dao động do ảnh hưởng của thủy triều. Lúc 7h/9/1, mực nước tại Phả Lại là 0,81m.	Mực nước các sông trên hệ thống sông Thái Bình tiếp tục dao động do ảnh hưởng của thủy triều. Đến 19h/10/1, mực nước sông Thái Bình tại Phả Lại có khả năng ở mức 0,65m.



3. Bảng mực nước, lưu lượng thực đo và dự báo

Sông	Trạm	H, Q thực đo			H (cm), Q (m ³ /s) dự báo							
		19-08/01	7-09/01		19-09/01		7-10/01		19-10/01		7-11/01	
Sông Đà	Hồ Hòa Bình (*)	416	70	↓	450	↑	60	↓				
Sông Hoàng Long	Bến Đẽ	55	45	↓	60	↑	50	↑				
Sông Thao	Yên Bái	2501	2533	↑	2900	↑	2810	↑				
Sông Thao	Phú Thọ	1287	1275	↓	1315	↑	1525	↑				
Sông Lô	Tuyên Quang	1446	1487	↑	1440	↓	1480	↓				
Sông Lô	Vụ Quang	531	538	↑	535	↓	540	↑				
Sông Hồng	Hà Nội	124	104	↓	125	↑	130	↑	160	↑	200	↑
Sông Cầu	Đáp Cầu	78	63	↓	80	↑	60	↓				
Sông Thương	Phù Lãng Thương	83	36	↓	90	↑	30	↓				
Sông Lục Nam	Lục Nam	62	26	↓	65	↑	20	↓				
Sông Thái Bình	Phả Lại	61	81	↑	65	↓	75	↓	65	↓		

Ghi chú: (*): Q m³/s

Cảnh báo sạt lở đất: Nguy cơ xảy ra sạt lở đất ở vùng núi phía Bắc, đặc biệt tại các tỉnh như: Lai Châu, Sơn La, Lào Cai, Yên Bái, Hà Giang. (Cần chú ý theo dõi Thông tin cảnh báo sạt lở đất chi tiết đến cấp huyện trong các bản tin nhanh).

Cảnh báo cấp độ rủi ro thiên tai do lũ, sạt lở đất ở khu vực vùng núi Bắc Bộ: cấp 1.

Tin phát lúc: 10h30'

Hà Nội, ngày 09 tháng 01 năm 2018

PHÒNG DỰ BÁO THỦY VĂN BẮC BỘ

Duyệt bản tin : Nguyễn Tiến Kiên

Dự báo viên : Vũ Thùy Dung