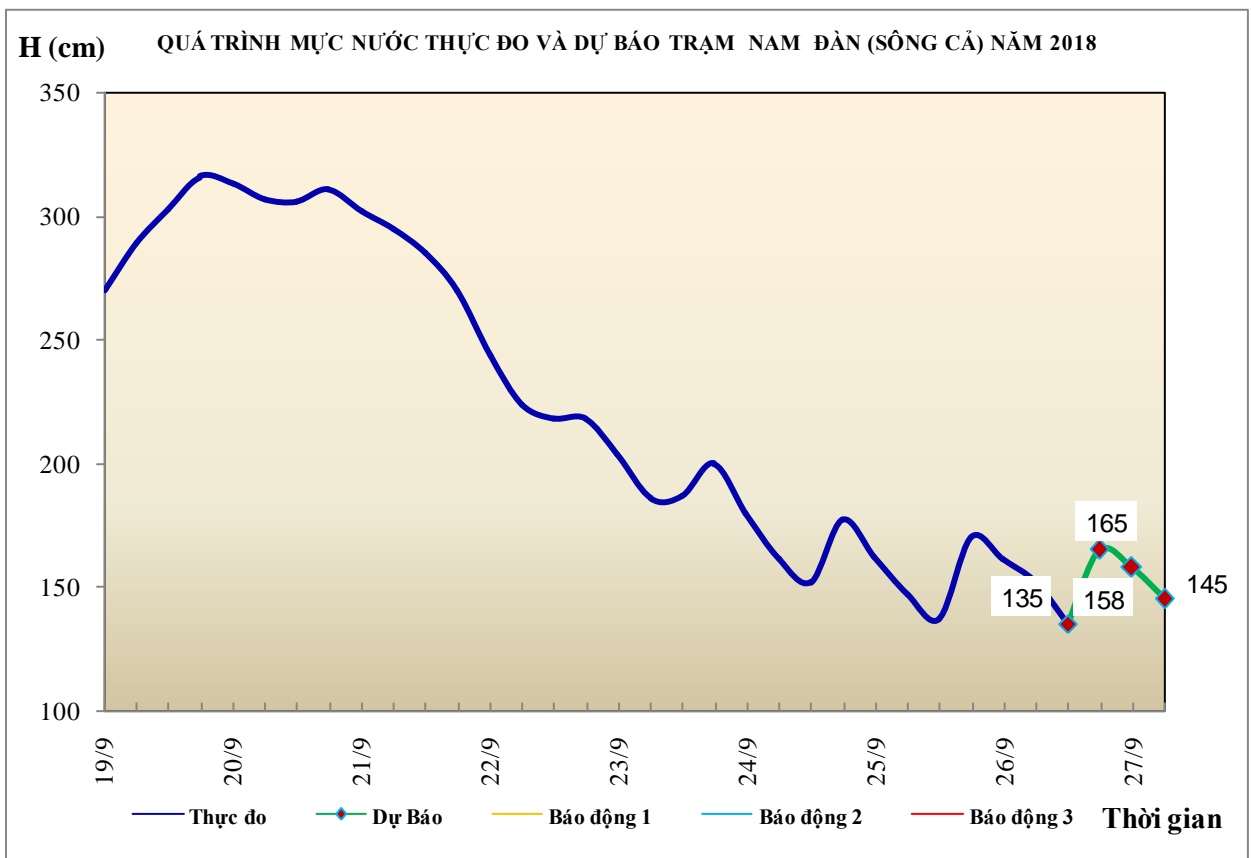


Hà Nội, ngày 26 tháng 9 năm 2018

BẢN TIN DỰ BÁO THỦY VĂN HẠN NGẮN CÁC SÔNG TRUNG BỘ, TÂY NGUYÊN VÀ NAM BỘ

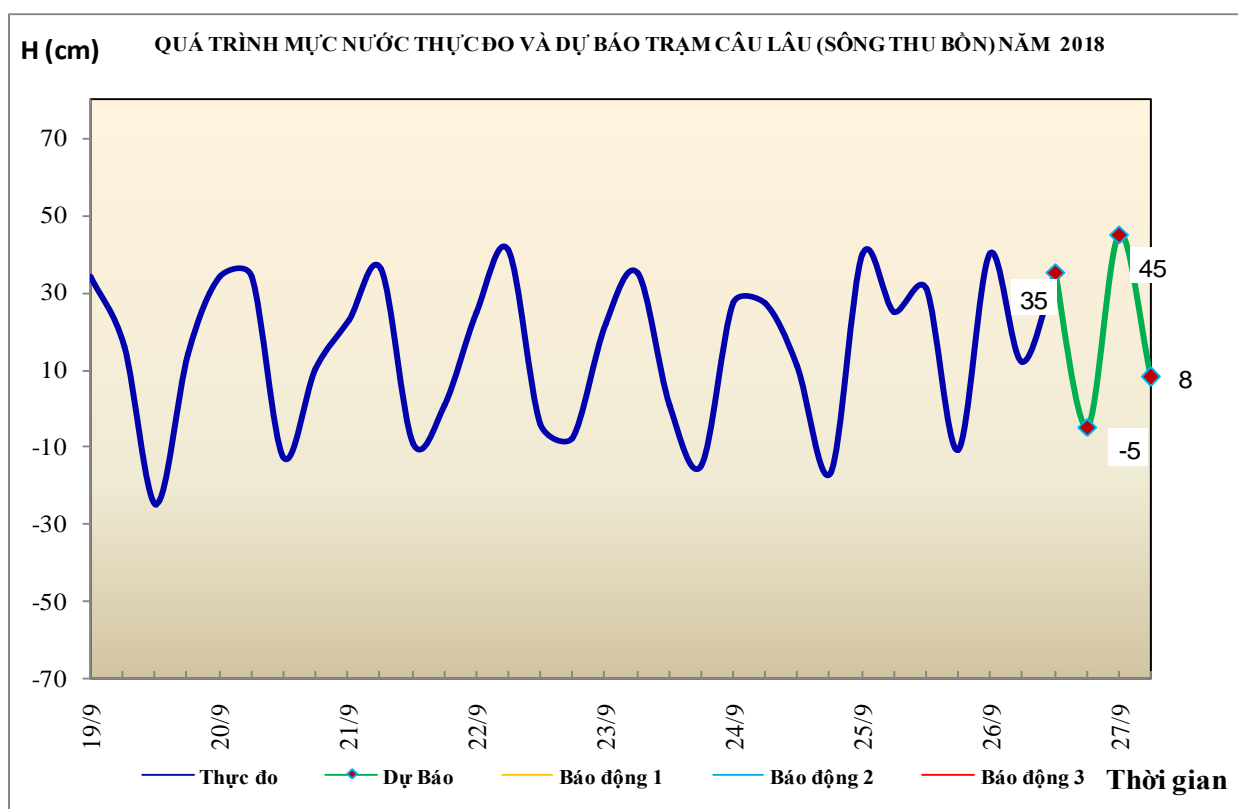
1. Khu vực Bắc Trung Bộ

Tóm tắt tình hình 24 giờ qua	Dự báo 24 giờ tới
1.1. Sông Bưởi: Mức nước biến đổi chậm	Mức nước biến đổi chậm
1.2. Sông Mã: Mức nước trung, thượng lưu dao động theo điều tiết hồ chứa, hạ lưu biến đổi theo triều	Mức nước trung, thượng lưu dao động theo điều tiết hồ chứa, hạ lưu biến đổi theo triều
1.3. Sông Chu: Mức nước dao động theo điều tiết hồ chứa	Mức nước dao động theo điều tiết hồ chứa
1.4. Sông Cả: Mức nước trung, thượng lưu biến đổi chậm, hạ lưu dao động theo triều	Mức nước trung, thượng lưu biến đổi chậm, hạ lưu dao động theo triều
1.5. Sông La: Mức nước sông Ngàn Sâu, Ngàn Phố biến đổi chậm, sông La dao động theo triều	Mức nước sông Ngàn Sâu, Ngàn Phố biến đổi chậm, sông La dao động theo triều



2. Khu vực Trung Trung Bộ

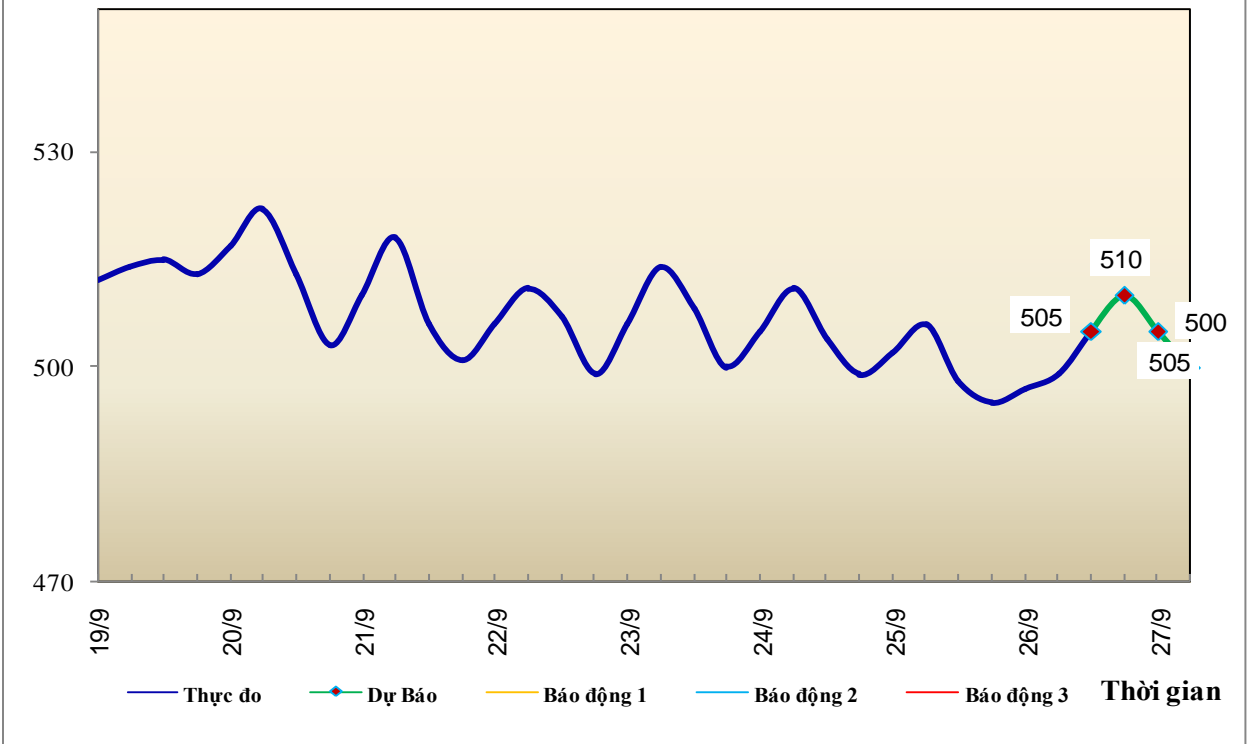
Tóm tắt tình hình 24 giờ qua	Dự báo 24 giờ tới
2.1. Sông Gianh: Mức nước biến đổi chậm.	Mức nước biến đổi chậm
2.2. Sông Hương: Mức nước biến đổi chậm.	Mức nước biến đổi chậm
2.3. Sông Vu Gia - Thu Bồn: Mức nước biến đổi chậm.	Mức nước biến đổi chậm.
2.4. Sông Trà Khúc: Mức nước biến đổi chậm	Mức nước biến đổi chậm
2.5. Các sông khác: Mức nước biến đổi chậm.	Mức nước biến đổi chậm.



3. Khu vực Nam Trung Bộ

Tóm tắt tình hình 24 giờ qua	Dự báo 24 giờ tới
3.1. Sông Kôn: Mức nước biến đổi chậm	Mức nước biến đổi chậm.
3.2. Sông Ba: Trung, thượng lưu biến đổi chậm; hạ lưu dao động theo điều tiết của hồ thủy điện.	Trung, thượng lưu có dao động; hạ lưu dao động theo điều tiết của thủy điện.
3.3. Sông Cái Nha Trang: Mức nước có dao động.	Mức nước có dao động.
3.4. Các sông khác: Mức nước có dao động.	Mức nước có dao động.

H (cm) QUÁ TRÌNH MỨC NƯỚC THỰC ĐO VÀ DỰ BÁO TRẠM THẠCH HÒA (SÔNG KÔN) NĂM 2018

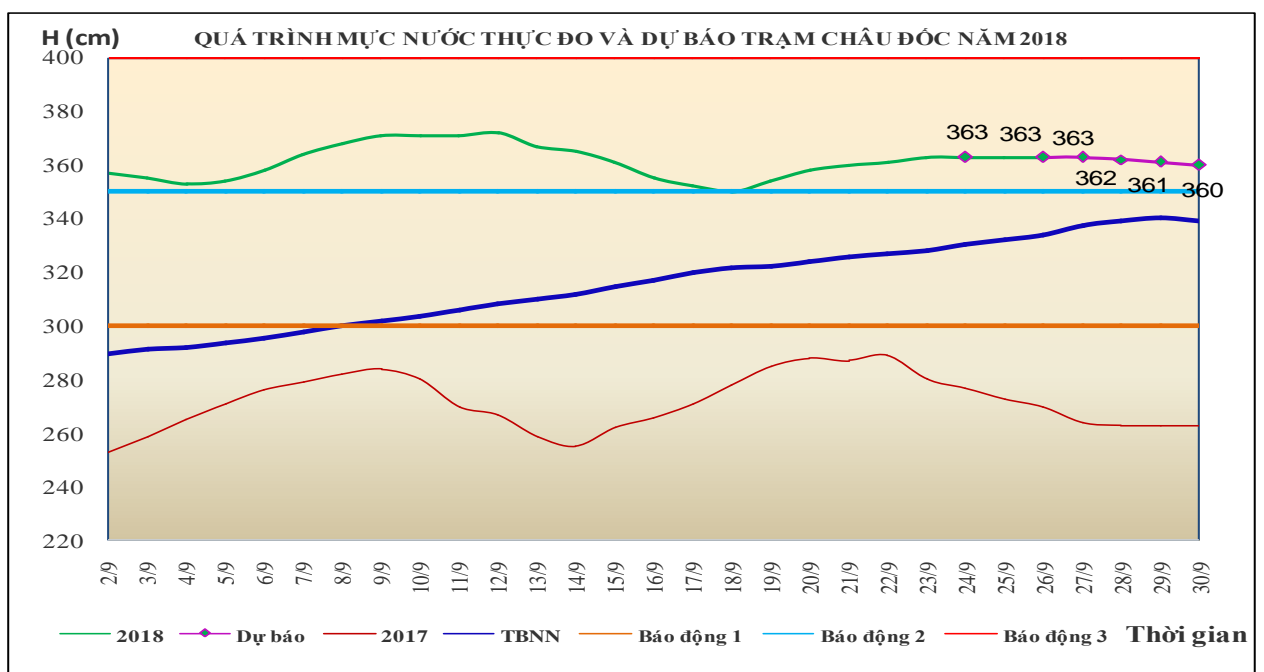
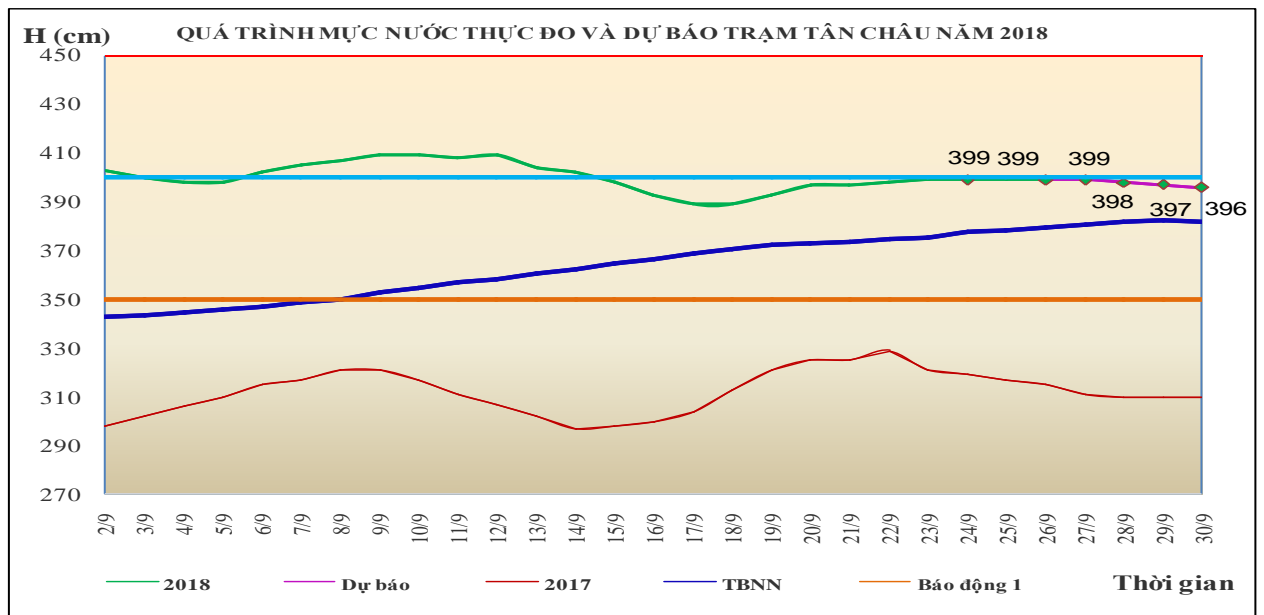


4. Khu vực Tây Nguyên

Tóm tắt tình hình 24 giờ qua	Dự báo 24 giờ tới
4.1. Sông Sê San: Mức nước trên các sông có dao động	Mức nước trên các sông có dao động
4.2. Sông Srêpôk: Mức nước các sông dao động theo điều tiết hồ chứa	Mức nước các sông dao động theo điều tiết hồ chứa
4.3. Các sông khác: Mức nước trên các sông khác có dao động.	Mức nước trên các sông khác có dao động.

5. Khu vực Nam Bộ

Tóm tắt tình hình 24 giờ qua	Dự báo
Mức nước sông Cửu Long đang dao động ở mức đỉnh. Mức nước cao nhất ngày 25/9, trên sông Tiền tại Tân Châu 3,99m (ở mức BĐ2); trên sông Hậu tại Châu Đốc 3,63m (trên BĐ2 0,13m), tại các trạm hạ lưu ở mức BĐ2-BĐ3.	Trong 1-2 ngày tới, mức nước sông Cửu Long biến đổi chậm sau đó xuống. Đến ngày 30/9, mức nước cao nhất ngày tại Tân Châu xuống mức 3,96m (dưới BĐ2 0,04m); tại Châu Đốc ở mức 3,6m (trên BĐ2 0,1m), tại các trạm hạ lưu xuống mức BĐ1-BĐ2.



6. Bảng mực nước thực đo và dự báo

6.1. Khu vực Trung Bộ

Sông	Trạm	Mực nước thực đo (cm)			Mực nước dự báo (cm)			
		19h-25/09	7h-26/09		19h-26/09	7h-27/09		
Mã	Giàng	90	24	↓	90	↑	25	↓
Cả	Nam Đàn	170	152	↓	165	↑	145	↓
La	Linh Cảm	85	19	↓	85	↑	20	↓
Gianh	Mai Hóa	32	-28	↓	35	↑	-25	↓
Hương	Kim Long	27	25	↓	30	↑	25	↓
Thu Bồn	Câu Lâu	-11	12	↑	-5	↓	8	↑
Trà Khúc	Trà Khúc	67	66	↓	55	↓	60	↑
Kôn	Thạch Hòa	495	499	↑	510	↑	500	↓
Ba	Phú Lâm	-21	4	↓	-20	↓	-1	↑

6.2. Khu vực Nam Bộ

Sông	Trạm	Mức nước cao nhất ngày (cm)					
		Thực đo	Dự báo				
		25/09	26/09	27/09	28/09	29/09	30/09
Sông Tiền	Tân Châu	399 →	399 →	399 →	398 ↓	397 ↓	396 ↓
Sông Hậu	Châu Đốc	363 →	363 →	363 →	362 ↓	361 ↓	360 ↓

Tin phát lúc: 10h30'

Duyệt bản tin: Phùng Tiến Dũng

**PHÒNG DỰ BÁO THỦY VĂN TRUNG BỘ,
TÂY NGUYÊN VÀ NAM BỘ**

Dự báo viên: Huệ, Trang, Tùng, Vân, Thắng