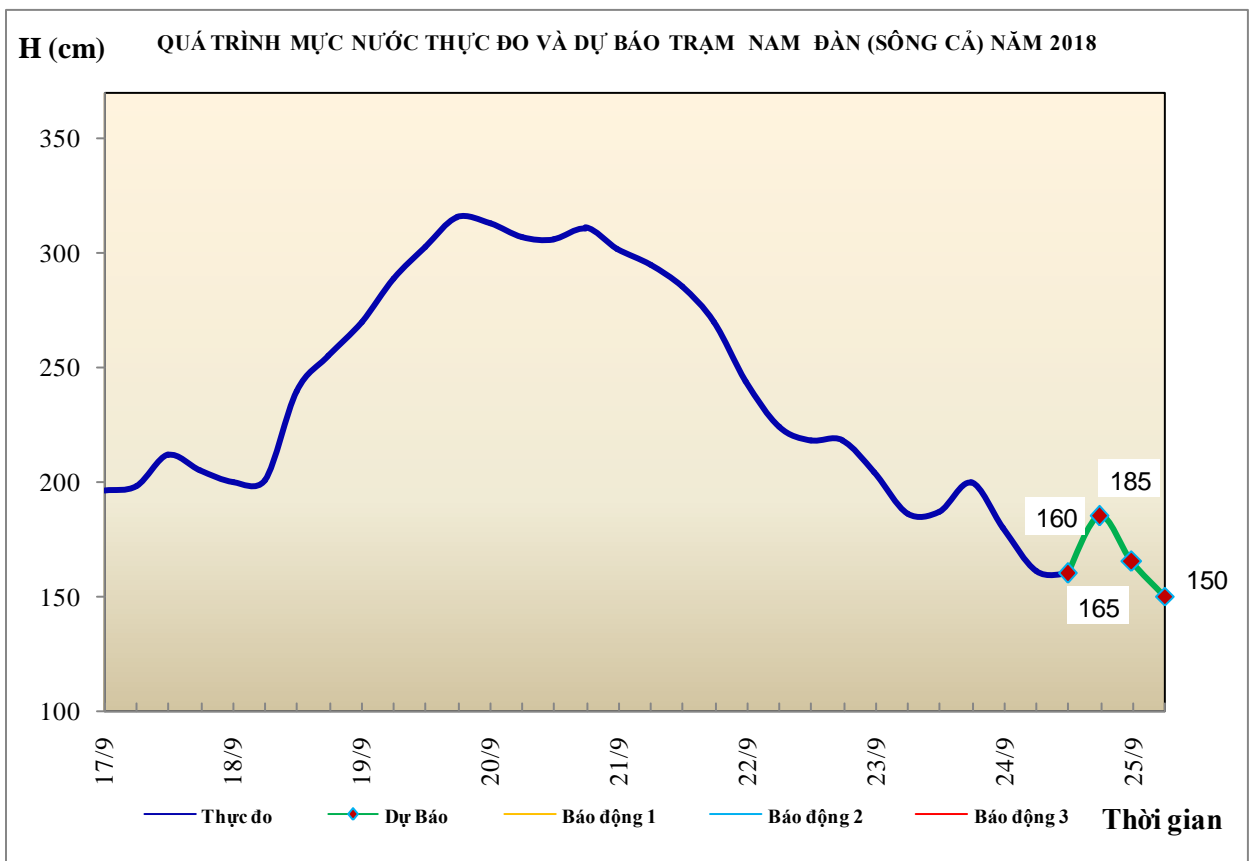


Hà Nội, ngày 24 tháng 9 năm 2018

BẢN TIN DỰ BÁO THỦY VĂN HẠN NGẮN CÁC SÔNG TRUNG BỘ, TÂY NGUYÊN VÀ NAM BỘ

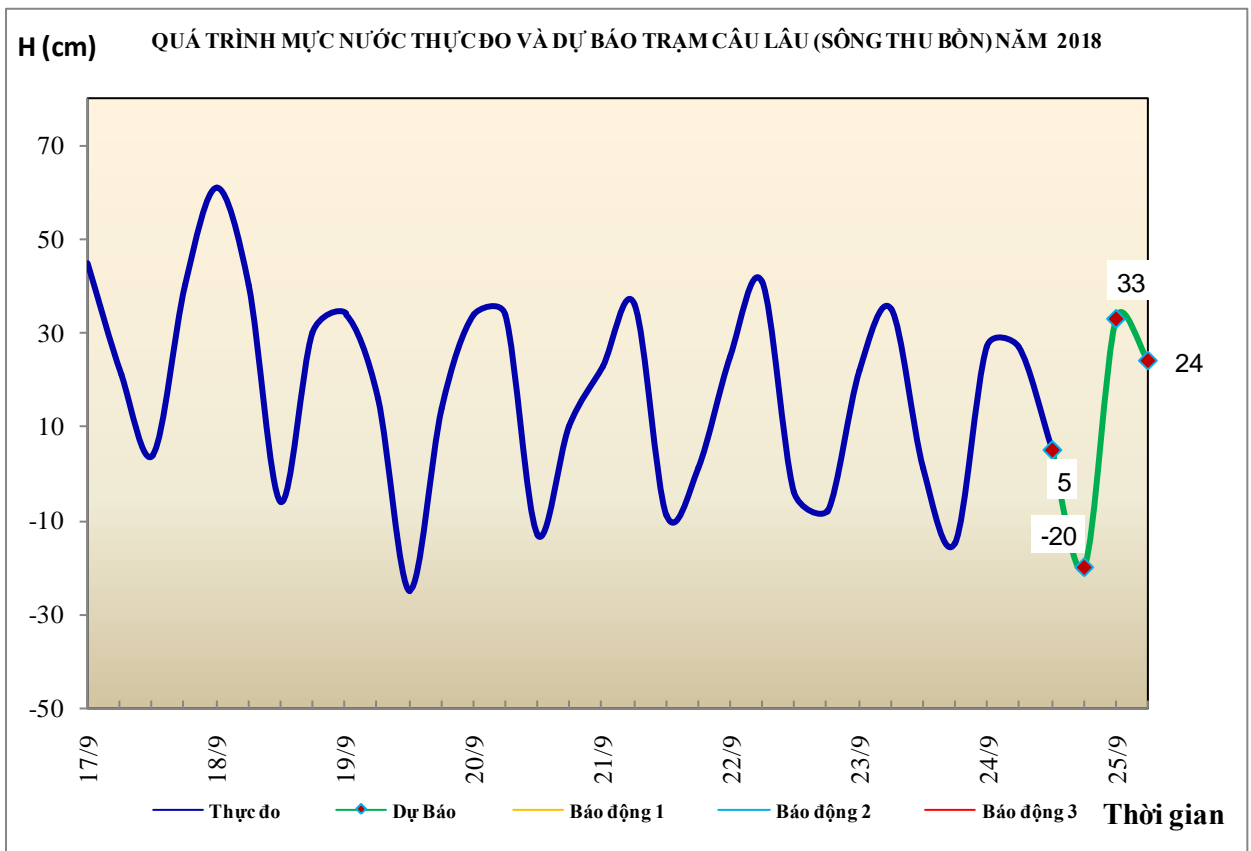
1. Khu vực Bắc Trung Bộ

Tóm tắt tình hình 24 giờ qua	Dự báo 24 giờ tới
1.1. Sông Bưởi: Mức nước biến đổi chậm	Mức nước biến đổi chậm
1.2. Sông Mã: Mức nước thượng, trung lưu dao động theo điều tiết hồ chứa, hạ lưu biến đổi theo triều	Mức nước thượng, trung lưu dao động theo điều tiết hồ chứa, hạ lưu biến đổi theo triều
1.3. Sông Chu: Mức nước dao động theo điều tiết hồ chứa	Mức nước dao động theo điều tiết hồ chứa
1.4. Sông Cả: Mức nước thượng, trung lưu biến đổi chậm, hạ lưu dao động theo triều	Mức nước thượng, trung lưu biến đổi chậm, hạ lưu dao động theo triều
1.5. Sông La: Mức nước sông Ngàn Sâu, Ngàn Phố biến đổi chậm, sông La dao động theo triều	Mức nước sông Ngàn Sâu, Ngàn Phố biến đổi chậm, sông La dao động theo triều



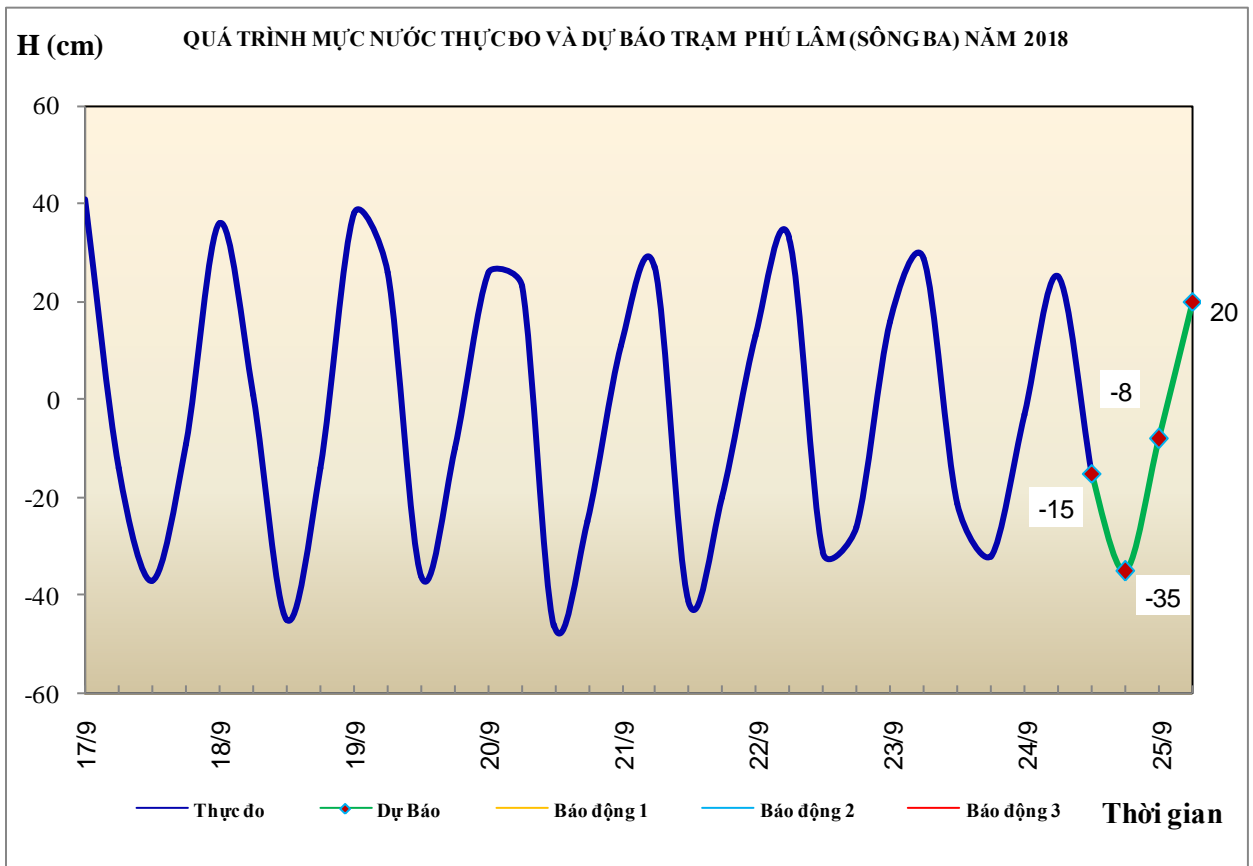
2. Khu vực Trung Trung Bộ

Tóm tắt tình hình 24 giờ qua	Dự báo 24 giờ tới
2.1. Sông Gianh: Mức nước biến đổi chậm.	Mức nước biến đổi chậm.
2.2. Sông Hương: Mức nước biến đổi chậm.	Mức nước biến đổi chậm.
2.3. Sông Vu Gia - Thu Bồn: Mức nước biến đổi chậm.	Mức nước biến đổi chậm.
2.4. Sông Trà Khúc: Mức nước biến đổi chậm.	Mức nước biến đổi chậm.
2.5. Các sông khác: Mức nước biến đổi chậm.	Mức nước biến đổi chậm.



3. Khu vực Nam Trung Bộ

Tóm tắt tình hình 24 giờ qua	Dự báo 24 giờ tới
3.1. Sông Kôn: Mức nước biến đổi chậm	Mức nước biến đổi chậm.
3.2. Sông Ba: Thượng, trung lưu có dao động; hạ lưu dao động theo điều tiết của hồ thủy điện.	Trung, thượng lưu có dao động; hạ lưu dao động theo điều tiết của thủy điện.
3.3. Sông Cái Nha Trang: Mức nước có dao động.	Mức nước có dao động.
3.4. Các sông khác: Mức nước có dao động.	Mức nước có dao động.

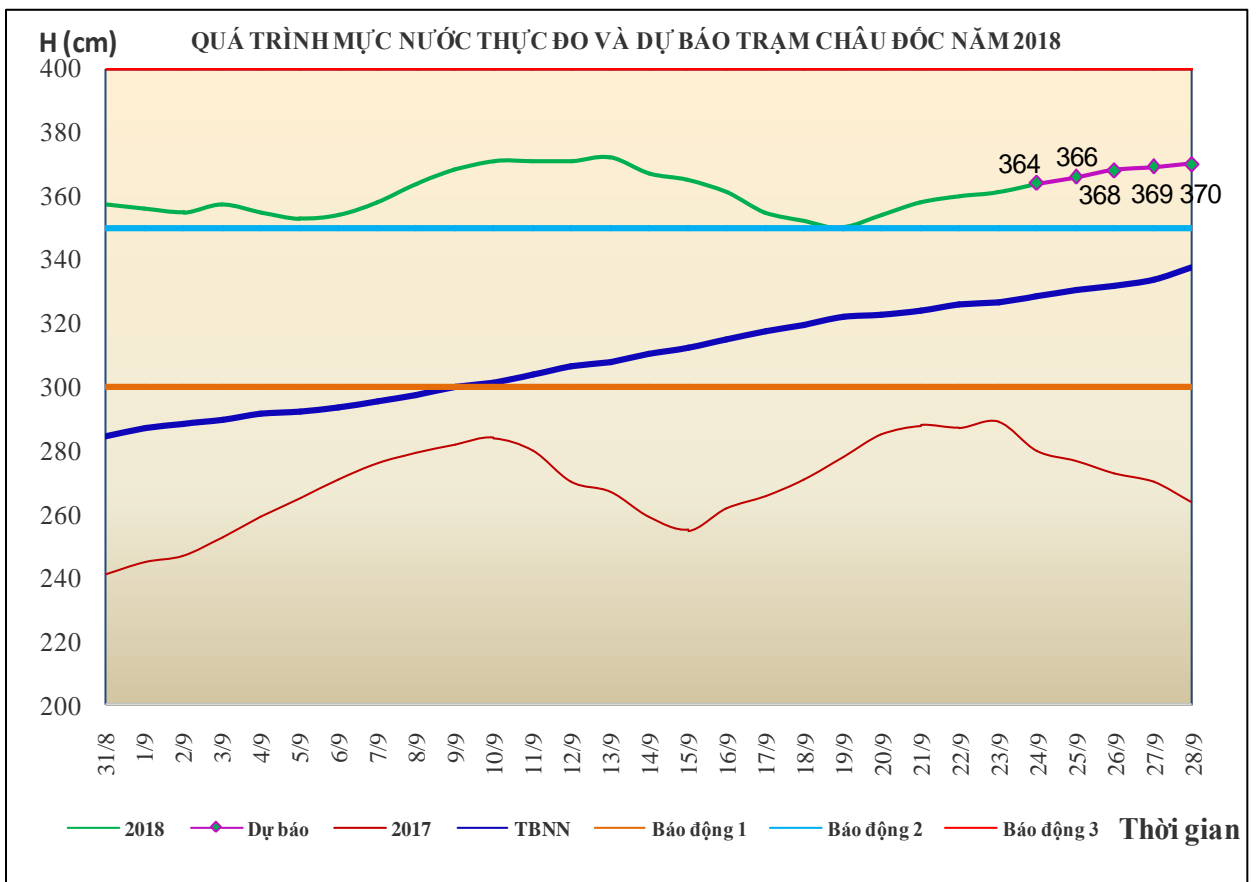
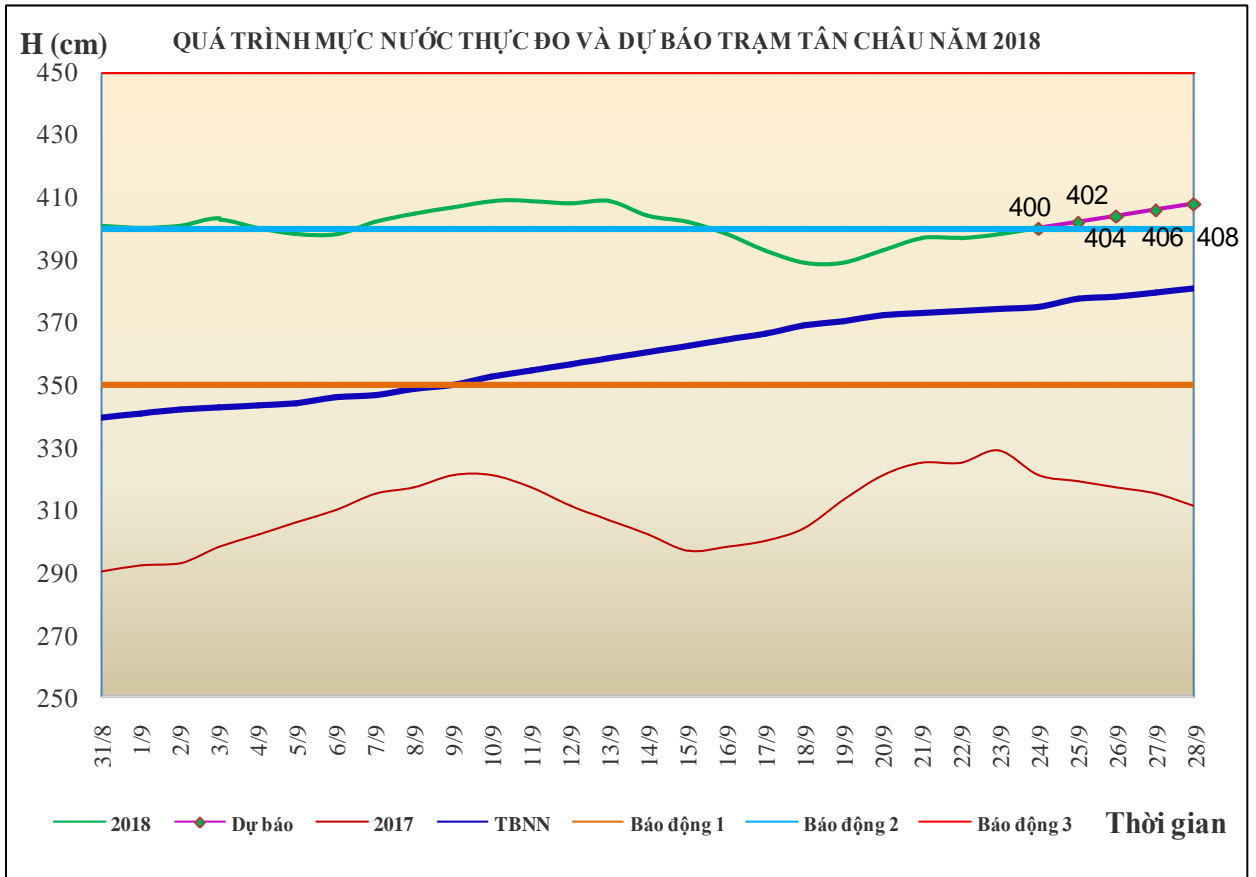


4. Khu vực Tây Nguyên

Tóm tắt tình hình 24 giờ qua	Dự báo 24 giờ tới
4.1. Sông Sê San: Mức nước biến đổi chậm.	Mức nước các sông biến đổi chậm.
4.2. Sông Srêpôk: Mức nước có dao động.	Mức nước các sông chịu ảnh hưởng điều tiết hồ chứa.
4.3. Các sông khác: Mức nước biến đổi chậm.	Mức nước có dao động.

5. Khu vực Nam Bộ

Tóm tắt tình hình 24 giờ qua	Dự báo
Mức nước sông Cửu Long đang lên theo triều. Mức nước cao nhất ngày 23/9, trên sông Tiền tại Tân Châu 3,98m (dưới BĐ2 0,02m); trên sông Hậu tại Châu Đốc 3,61m (trên BĐ2 0,11m), tại các trạm hạ lưu trên BĐ2.	Mức nước sông Cửu Long tiếp tục lên theo triều. Đến ngày 28/9, mức nước cao nhất ngày tại Tân Châu lên mức 4,08m (trên BĐ2 0,08m); tại Châu Đốc lên mức 3,7m (trên BĐ2 0,2m), tại các trạm hạ lưu lên mức BĐ2-BĐ3.



6. Bảng mực nước thực đo và dự báo

6.1. Khu vực Trung Bộ

Sông	Trạm	Mực nước thực đo (cm)			Mực nước dự báo (cm)			
		19h-23/09	7h-24/09		19h-24/09		7h-25/09	
Mã	Giàng	95	-16	↓	100	↑	-10	↓
Cả	Nam Đàn	200	161	↓	185	↑	150	↓
La	Linh Cảm	84	-22	↓	100	↑	20	↓
Gianh	Mai Hóa	27	-51	↓	30	↑	-25	↓
Hương	Kim Long	22	20	↓	25	↑	20	↓
Thu Bồn	Câu Lâu	-15	27	↑	-20	↓	24	↑
Trà Khúc	Trà Khúc	69	40	↓	35	↓	30	↓
Kôn	Thạch Hòa	500	511	↑	510	↓	510	→
Ba	Phú Lâm	-32	25	↑	-35	↓	20	↑

6.2. Khu vực Nam Bộ

Sông	Trạm	Mực nước cao nhất ngày (cm)					
		Thực đo	Dự báo				
		23/09	24/09	25/09	26/09	27/09	28/09
Sông Tiền	Tân Châu	398	400	402	404	406	408
Sông Hậu	Châu Đốc	361	364	366	368	369	370

Tin phát lúc: 10h30'

Duyệt bản tin: Phùng Tiến Dũng

**PHÒNG DỰ BÁO THỦY VĂN TRUNG BỘ,
TÂY NGUYÊN VÀ NAM BỘ**

Dự báo viên: Huệ, Trang, Tùng, Vân, Thắng