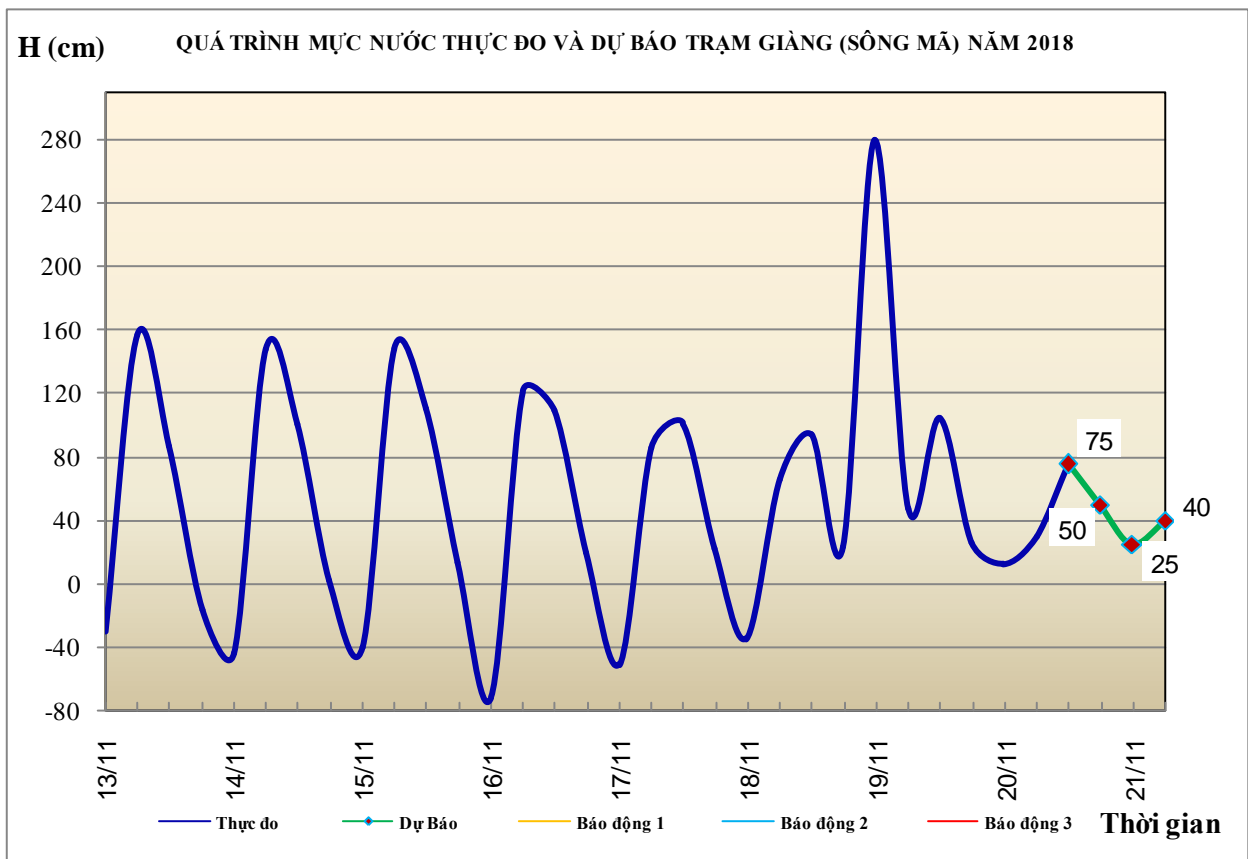


BẢN TIN DỰ BÁO THỦY VĂN HẠN NGẮN CÁC SÔNG TRUNG BỘ, TÂY NGUYÊN VÀ NAM BỘ

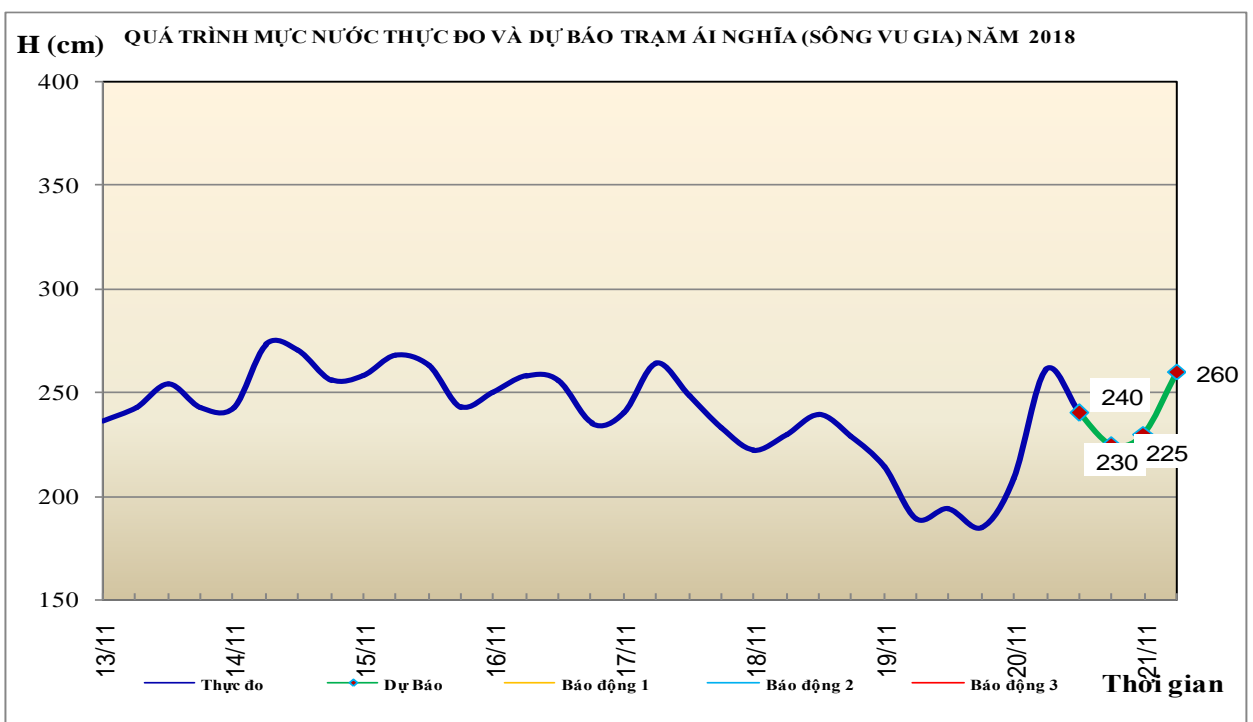
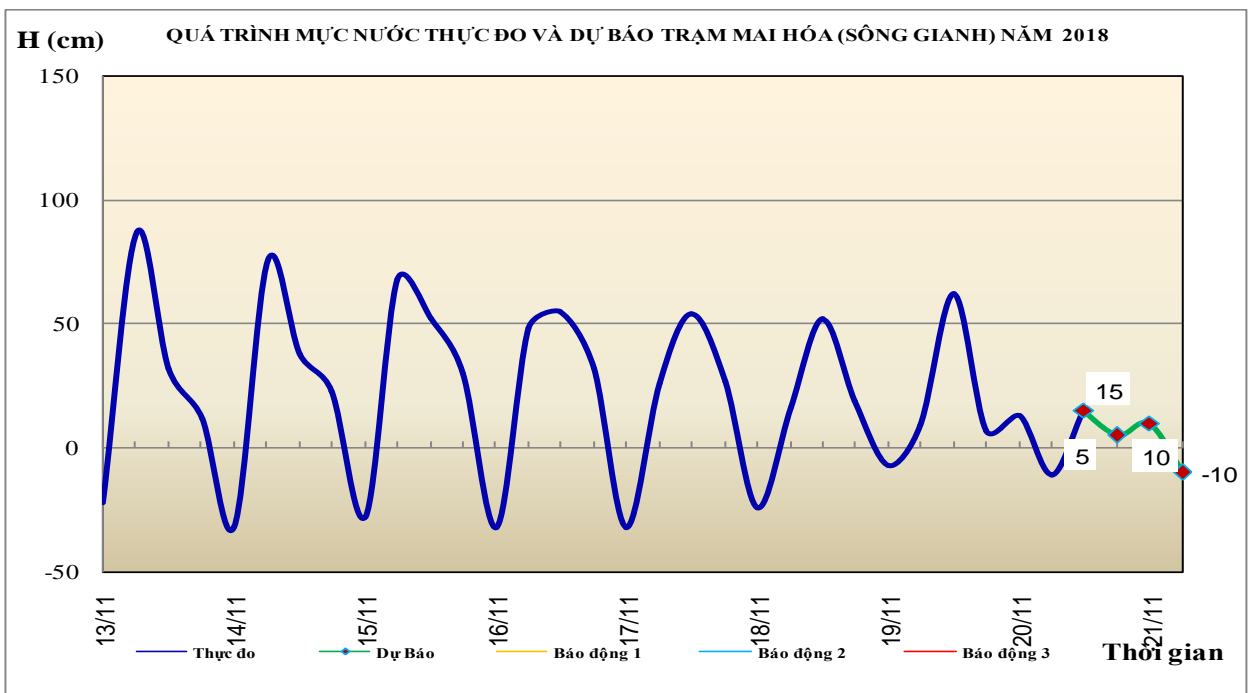
1. Khu vực Bắc Trung Bộ

Tóm tắt tình hình 24 giờ qua	Dự báo 24 giờ tới
1.1. Sông Bưởi: Mức nước biến đổi chậm	Mức nước biến đổi chậm
1.2. Sông Mã: Mức nước trung, thượng lưu dao động theo điều tiết hồ chứa, hạ lưu biến đổi theo triều	Mức nước trung, thượng lưu dao động theo điều tiết hồ chứa, hạ lưu biến đổi theo triều
1.3. Sông Chu: Mức nước biến đổi chậm	Mức nước dao động theo điều tiết hồ chứa.
1.4. Sông Cả: Mức nước trung, thượng lưu biến đổi chậm, hạ lưu dao động theo triều	Mức nước trung, thượng lưu biến đổi chậm, hạ lưu dao động theo triều
1.5. Sông La: Mức nước sông Ngàn Sâu, Ngàn Phố biến đổi chậm, sông La dao động theo triều	Mức nước sông Ngàn Sâu, Ngàn Phố biến đổi chậm; sông La dao động theo triều



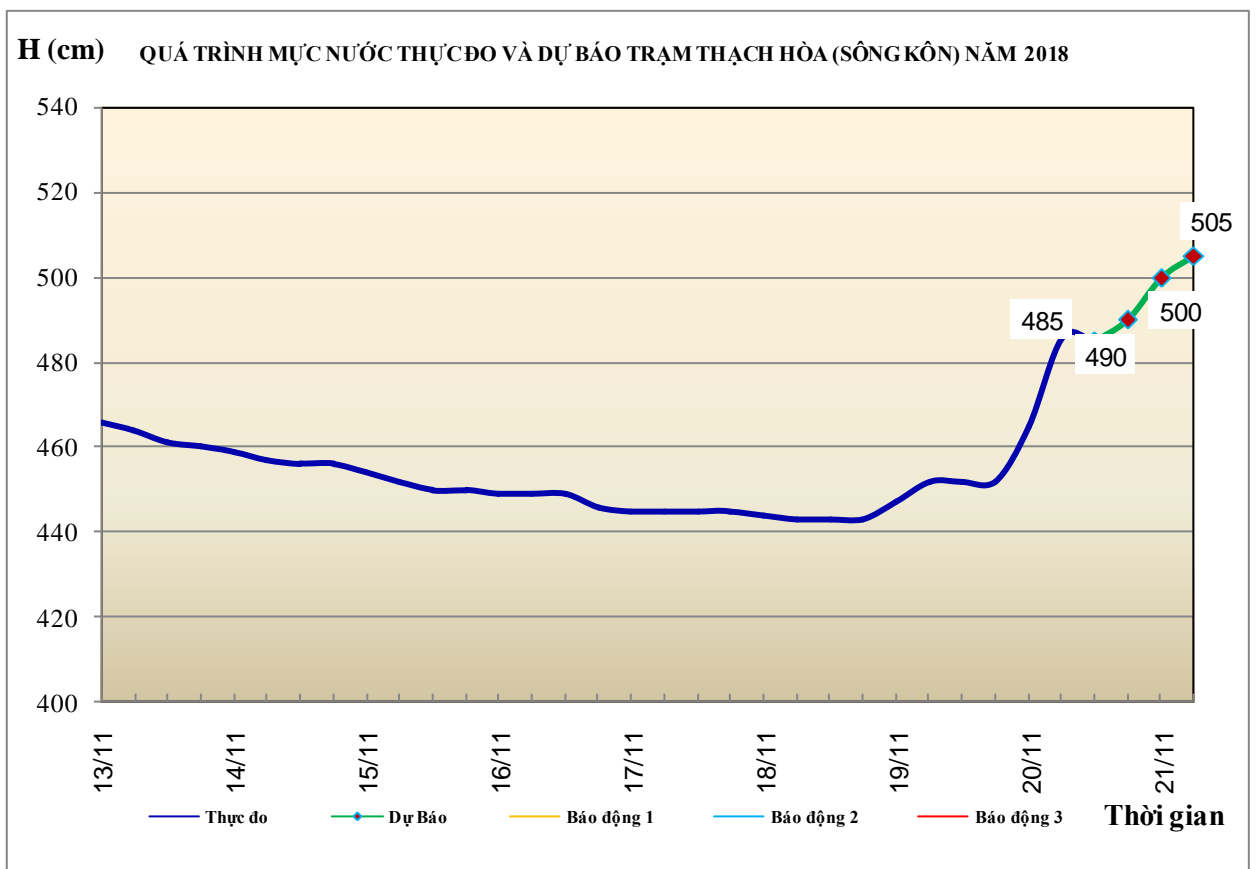
2. Khu vực Trung Trung Bộ

Tóm tắt tình hình 24 giờ qua	Dự báo 24 giờ tới
2.1. Sông Gianh: Mức nước biến đổi chậm.	Mức nước biến đổi chậm.
2.2. Sông Hương: Mức nước biến đổi chậm.	Mức nước biến đổi chậm.
2.3. Sông Vu Gia - Thu Bồn: Mức nước biến đổi chậm.	Mức nước biến đổi chậm.
2.4. Sông Trà Khúc: Mức nước biến đổi chậm.	Mức nước biến đổi chậm.
2.5. Các sông khác: Mức nước biến đổi chậm.	Mức nước biến đổi chậm.



3. Khu vực Nam Trung Bộ

Tóm tắt tình hình 24 giờ qua	Dự báo 24 giờ tới
3.1. Sông Kôn: Mực nước đang lên.	Mực nước lên chậm.
3.2. Sông Ba: Thượng, trung lưu có dao động, hạ lưu dao động theo điều tiết của thủy điện.	Thượng, trung lưu có dao động, hạ lưu dao động theo điều tiết của thủy điện.
3.3. Sông Cái Nha Trang: Mực nước đang xuống.	Mực nước tiếp tục xuống.
3.4. Các sông khác: Mực nước trên sông Kỳ Lộ và sông Cái Phan Rang đang xuống. Các sông khác biến đổi chậm.	Mực nước trên các sông từ Bình Định đến Bình Thuận tiếp tục xuống. Riêng sông Lũy tiếp tục lên chậm.
Cảnh báo: Cần đề phòng nguy cơ cao xảy ra sạt lở đất tại vùng núi các tỉnh Phú Yên, Khánh Hòa, Ninh Thuận.	

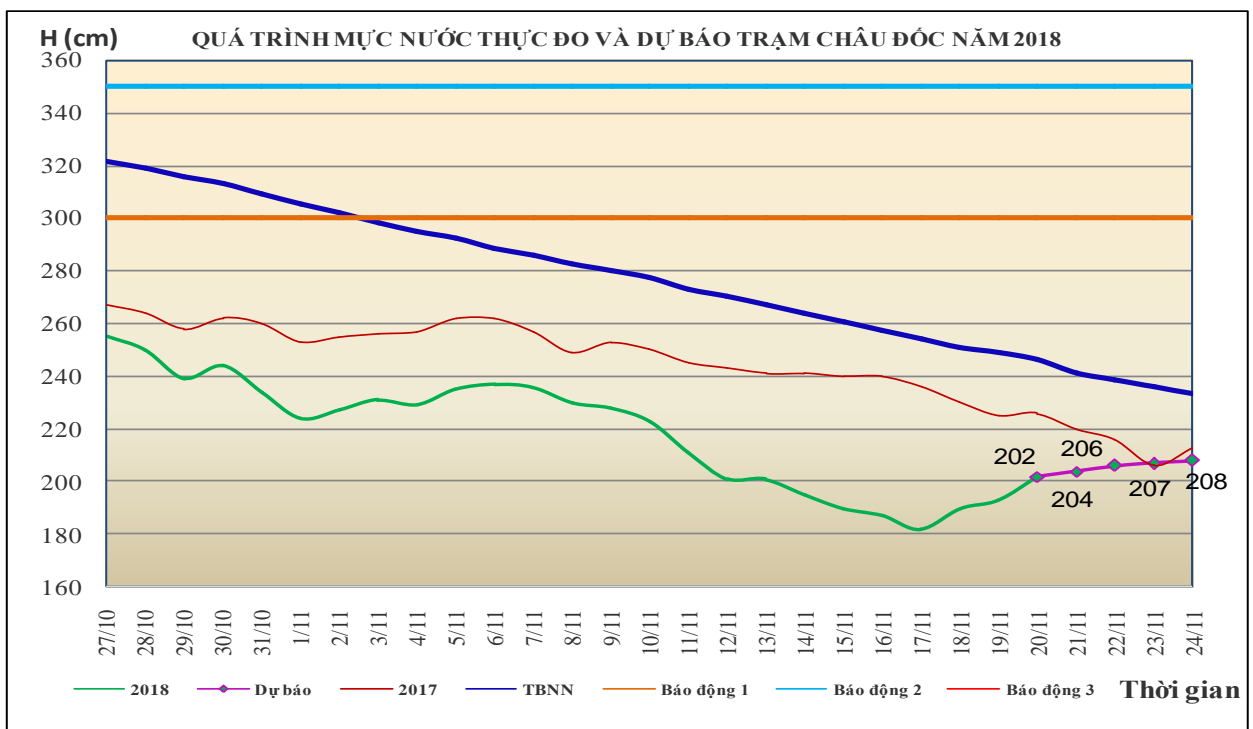
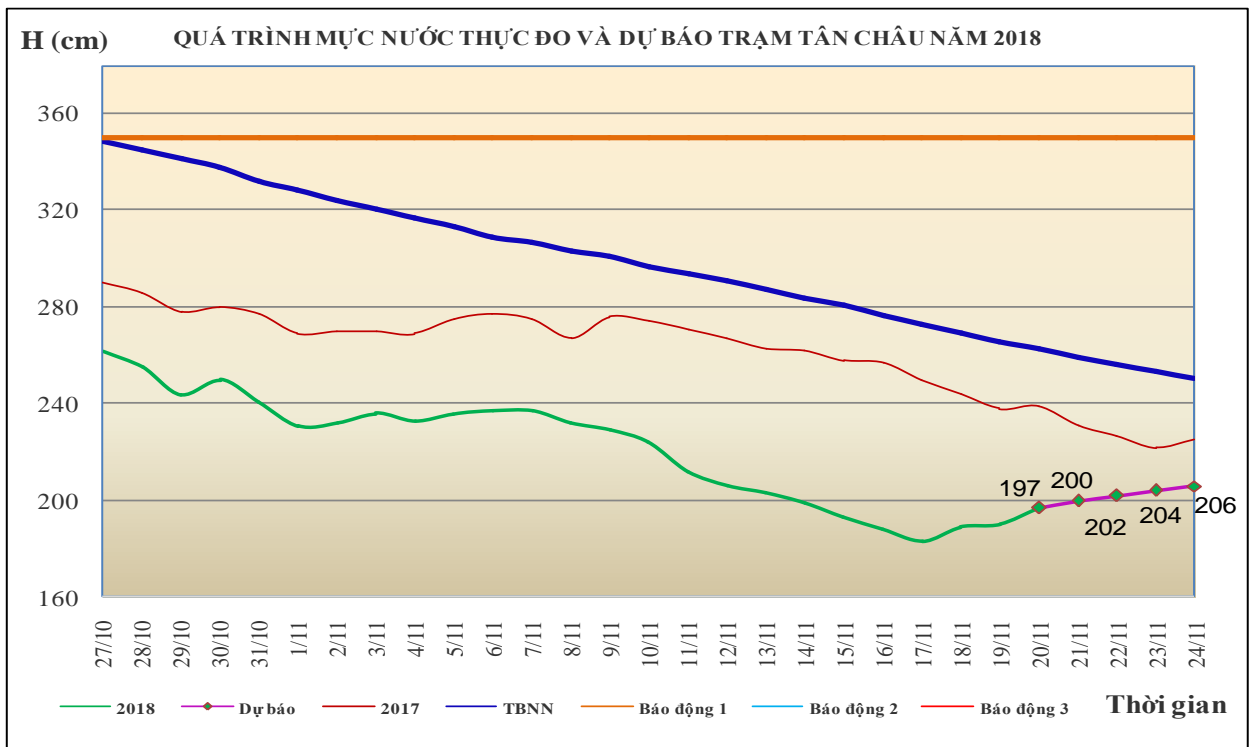


4. Khu vực Tây Nguyên

Tóm tắt tình hình 24 giờ qua	Dự báo 24 giờ tới
4.1. Sông Sê San: Mực nước biến đổi chậm	Mực nước biến đổi chậm
4.2. Sông Srêpôk: Mực nước dao động theo điều tiết hồ chứa	Mực nước có dao động theo điều tiết hồ chứa
4.3. Các sông khác: Mực nước biến đổi chậm	Mực nước biến đổi chậm

5. Khu vực Nam Bộ

Tóm tắt tình hình 24 giờ qua	Dự báo
Mực nước sông Cửu Long đang lên theo triều. Mực nước cao nhất ngày 19/11, trên sông Tiền tại Tân Châu 1,90m; trên sông Hậu tại Châu Đốc 1,93m.	Mực nước sông Cửu Long tiếp tục lên theo triều. Đến ngày 24/11, mực nước cao nhất ngày tại Tân Châu lên mức 2,06m; tại Châu Đốc lên mức 2,08m, tại các trạm hạ lưu sông Cửu Long, sông Sài Gòn lên mức BD2-BD3 và trên BD3.
Cảnh báo: Nguy cơ xảy ra ngập lụt các vùng trũng thấp thuộc thành phố Hồ Chí Minh, Vĩnh Long, Cần Thơ.	



6. Bảng mực nước thực đo và dự báo

6.1. Khu vực Trung Bộ

Sông	Trạm	Mực nước thực đo (cm)			Mực nước dự báo (cm)			
		19h-19/11	7h-20/11		19h-20/11		7h-21/11	
Mã	Giàng	26	30	↑	50	↑	40	↓
Cả	Nam Đàn	77	17	↓	70	↑	50	↓
La	Linh Cảm	22	-14	↑	40	↑	20	↓
Gianh	Mai Hóa	7	-11	↑	5	↑	-10	↓
Hương	Kim Long	37	42	↑	38	↓	45	↑
Thu Bồn	Câu Lâu	44	19	↑	50	↑	13	↓
Trà Khúc	Trà Khúc	30	37	↑	45	↑	35	↓
Kôn	Thạch Hòa	452	486	↑	490	↑	505	↑
Ba	Phú Lâm	24	14	↑	20	↑	10	↓

6.2. Khu vực Nam Bộ

Sông	Trạm	Mực nước cao nhất ngày (cm)						
		Thực đo		Dự báo				
		19/11	20/11	21/11	22/11	23/11	24/11	
Sông Tiền	Tân Châu	190	197	200	202	204	206	↑
Sông Hậu	Châu Đốc	193	202	204	206	207	208	↑

Tin phát lúc: 10h30'

Duyệt bản tin: Phùng Tiến Dũng

**PHÒNG DỰ BÁO THỦY VĂN TRUNG BỘ,
TÂY NGUYÊN VÀ NAM BỘ**
Dự báo viên: Hải, Hoa, Vân, Thăng