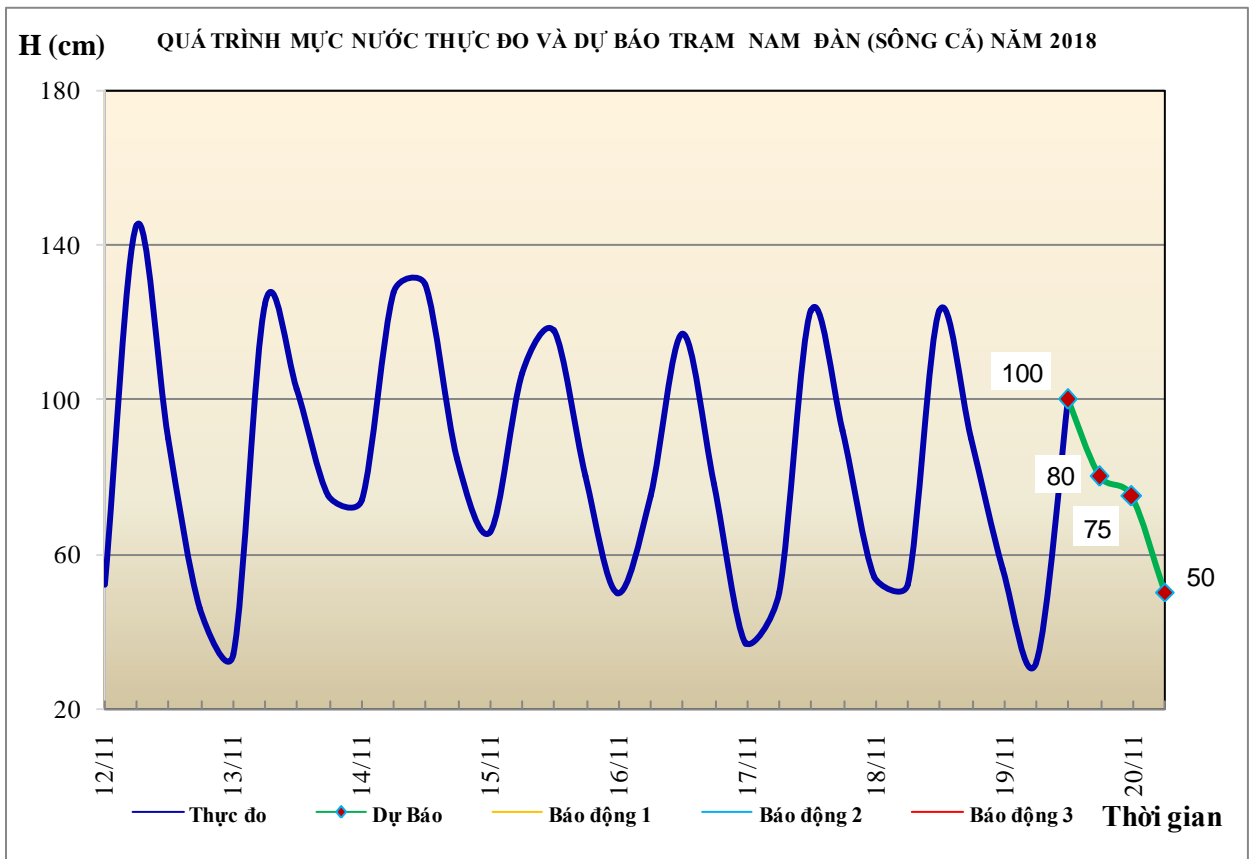


Hà Nội, ngày 19 tháng 11 năm 2018

## BẢN TIN DỰ BÁO THỦY VĂN HẠN NGẮN CÁC SÔNG TRUNG BỘ, TÂY NGUYÊN VÀ NAM BỘ

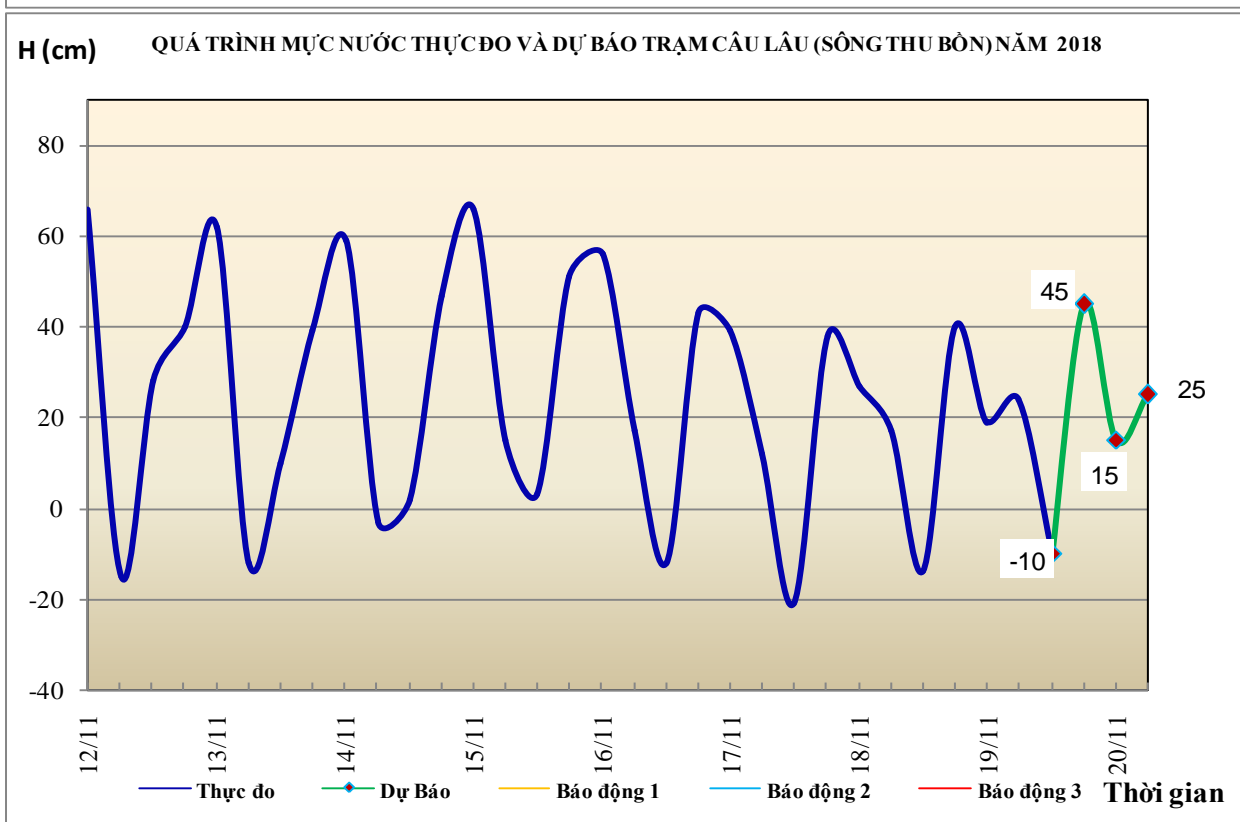
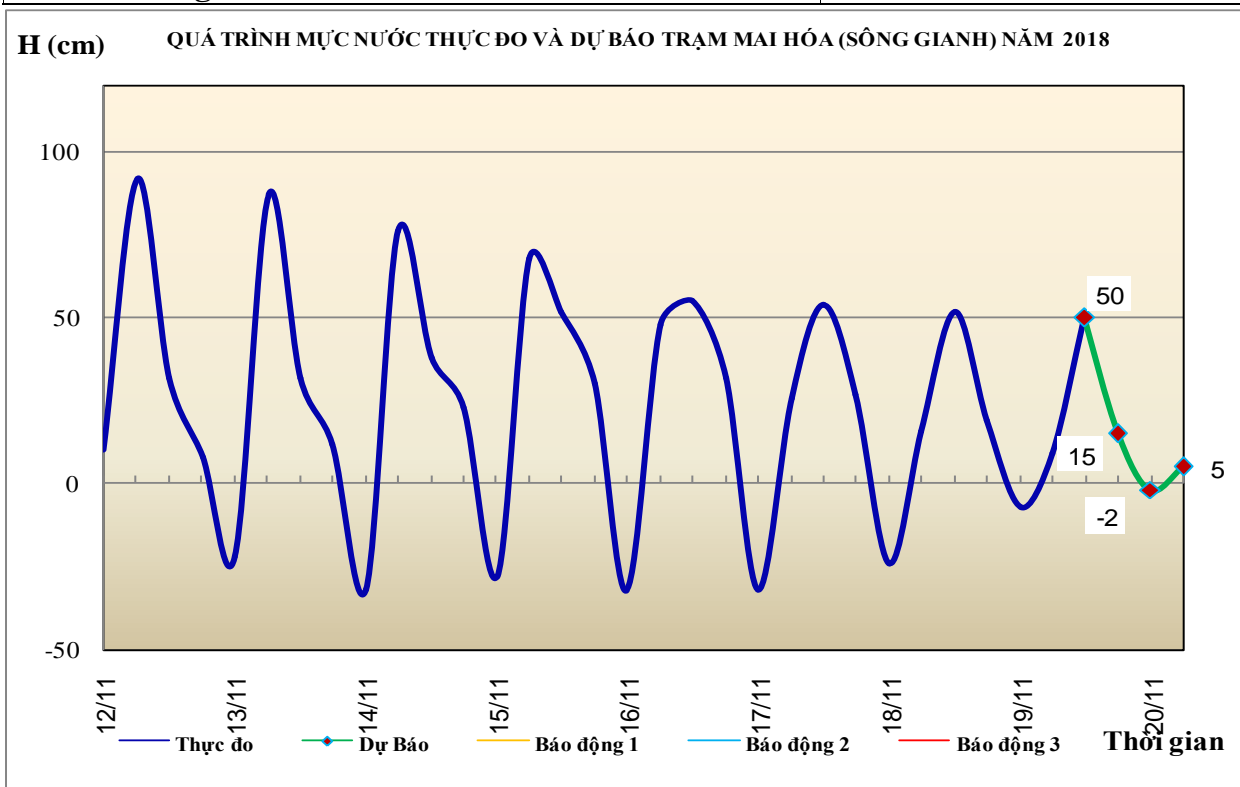
### 1. Khu vực Bắc Trung Bộ

Tóm tắt tình hình 24 giờ qua	Dự báo 24 giờ tới
<b>1.1. Sông Bưởi:</b> Mức nước biến đổi chậm	Mức nước biến đổi chậm
<b>1.2. Sông Mã:</b> Mức nước trung, thượng lưu dao động theo điều tiết hồ chứa, hạ lưu biến đổi theo triều	Mức nước trung, thượng lưu dao động theo điều tiết hồ chứa, hạ lưu biến đổi theo triều
<b>1.3. Sông Chu:</b> Mức nước biến đổi chậm	Mức nước dao động theo điều tiết hồ chứa.
<b>1.4. Sông Cả:</b> Mức nước trung, thượng lưu biến đổi chậm, hạ lưu dao động theo triều	Mức nước trung, thượng lưu biến đổi chậm, hạ lưu dao động theo triều
<b>1.5. Sông La:</b> Mức nước sông Ngàn Sâu, Ngàn Phố biến đổi chậm, sông La dao động theo triều	Mức nước sông Ngàn Sâu, Ngàn Phố biến đổi chậm; sông La dao động theo triều



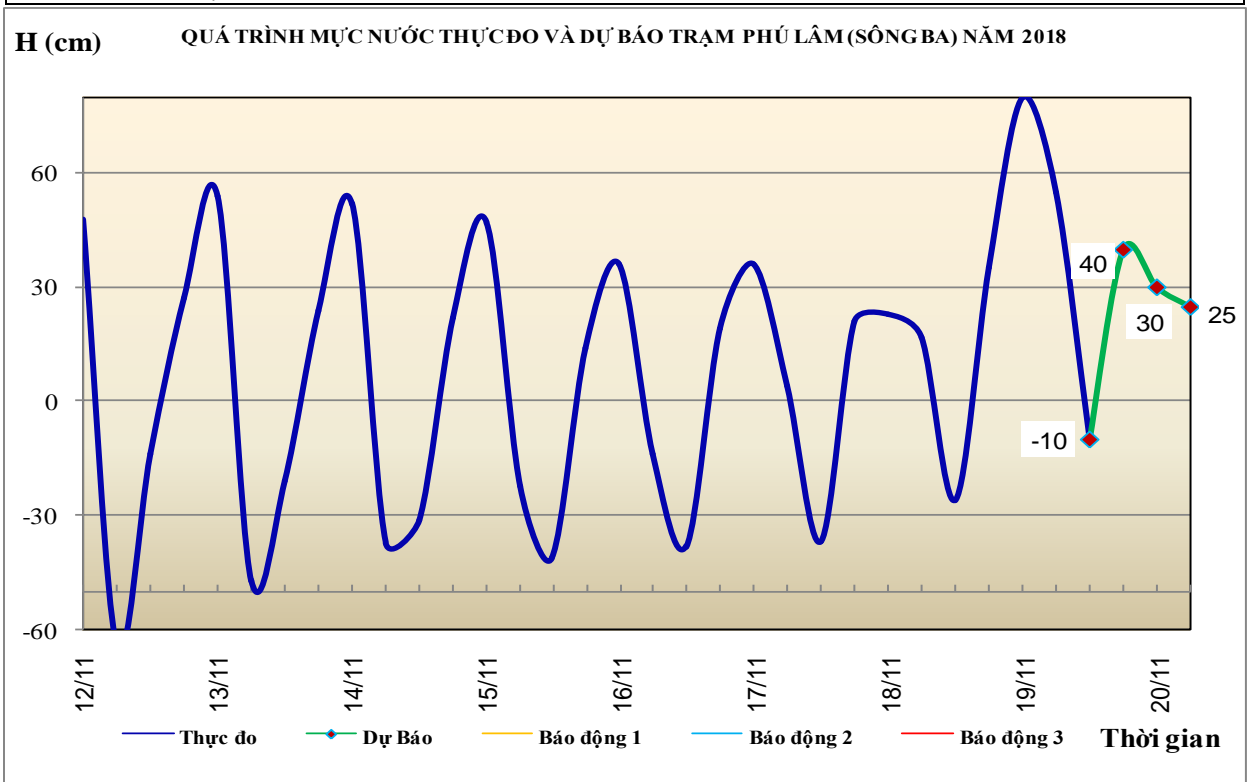
## 2. Khu vực Trung Trung Bộ

Tóm tắt tình hình 24 giờ qua	Dự báo 24 giờ tới
<b>2.1. Sông Gianh:</b> Mức nước biến đổi chậm	Mức nước biến đổi chậm
<b>2.2. Sông Hương:</b> Mức nước biến đổi chậm	Mức nước biến đổi chậm
<b>2.3. Sông Vu Gia - Thu Bồn:</b> Mức nước biến đổi chậm.	Mức nước biến đổi chậm.
<b>2.4. Sông Trà Khúc:</b> Mức nước biến đổi chậm	Mức nước biến đổi chậm
<b>2.5. Các sông khác:</b> Mức nước biến đổi chậm	Mức nước biến đổi chậm



### 3. Khu vực Nam Trung Bộ

Tóm tắt tình hình 24 giờ qua	Dự báo 24 giờ tới
<b>3.1. Sông Kôn:</b> Mức nước đang lên chậm.	Mức nước lên chậm.
<b>3.2. Sông Ba:</b> Thượng, trung lưu có dao động, hạ lưu dao động theo điều tiết của thủy điện.	Thượng, trung lưu có dao động, hạ lưu dao động theo điều tiết của thủy điện.
<b>3.3. Sông Cái Nha Trang:</b> Trên sông Cái Nha Trang đã xuất hiện một đợt lũ, đỉnh lũ tại trạm Đồng Trăng: 9,58m (19h/18/11), trên BĐ2 0,08m.	Mức nước tiếp tục xuống.
<b>3.4. Các sông khác:</b> Trên các sông từ Bình Định đến Bình Thuận đã xuất hiện một đợt lũ, đỉnh lũ trên một số sông như sau: Trên sông Kỳ Lộ tại trạm Hà Bằng: 7,81m (0h/19/11), trên BĐ1 0,31m, sông cái Ninh Hòa tại Ninh Hòa: 5,44m (20h/18/11), dưới BĐ3 0,06m, sông Cái Phan Rang tại trạm Tân Mỹ là 37,52m (17h/18/11), ở mức BĐ3, tại trạm Phan Rang là 3,37m (22h/18/11), dưới BĐ2 0,13m. Mức nước trên sông Lũy đang lên.	Mức nước trên các sông từ Bình Định đến Bình Thuận tiếp tục xuống. Riêng sông Lũy tiếp tục lên chậm.
<b>Cảnh báo:</b> Nguy cơ xảy ra sạt lở đất, ngập úng cục bộ tại vùng trũng thấp từ Phú Yên đến Bình Thuận.	

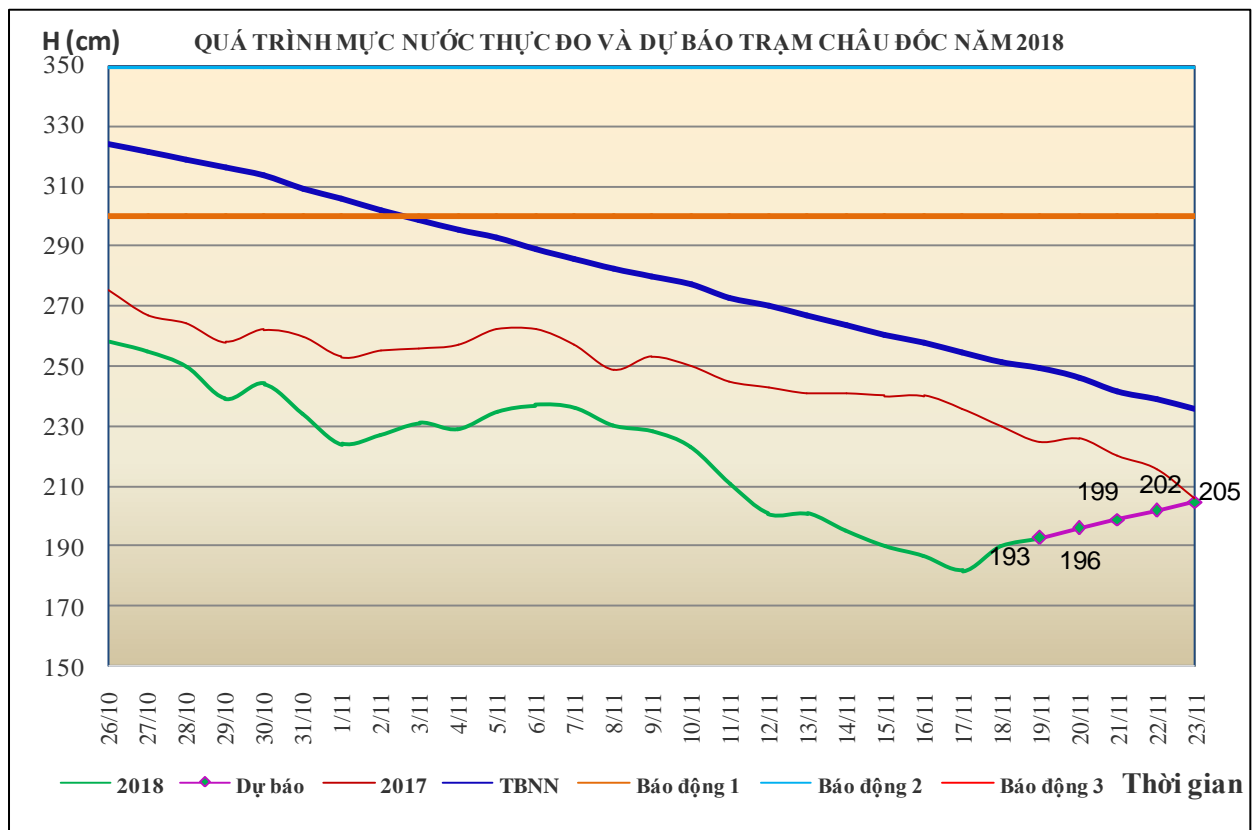
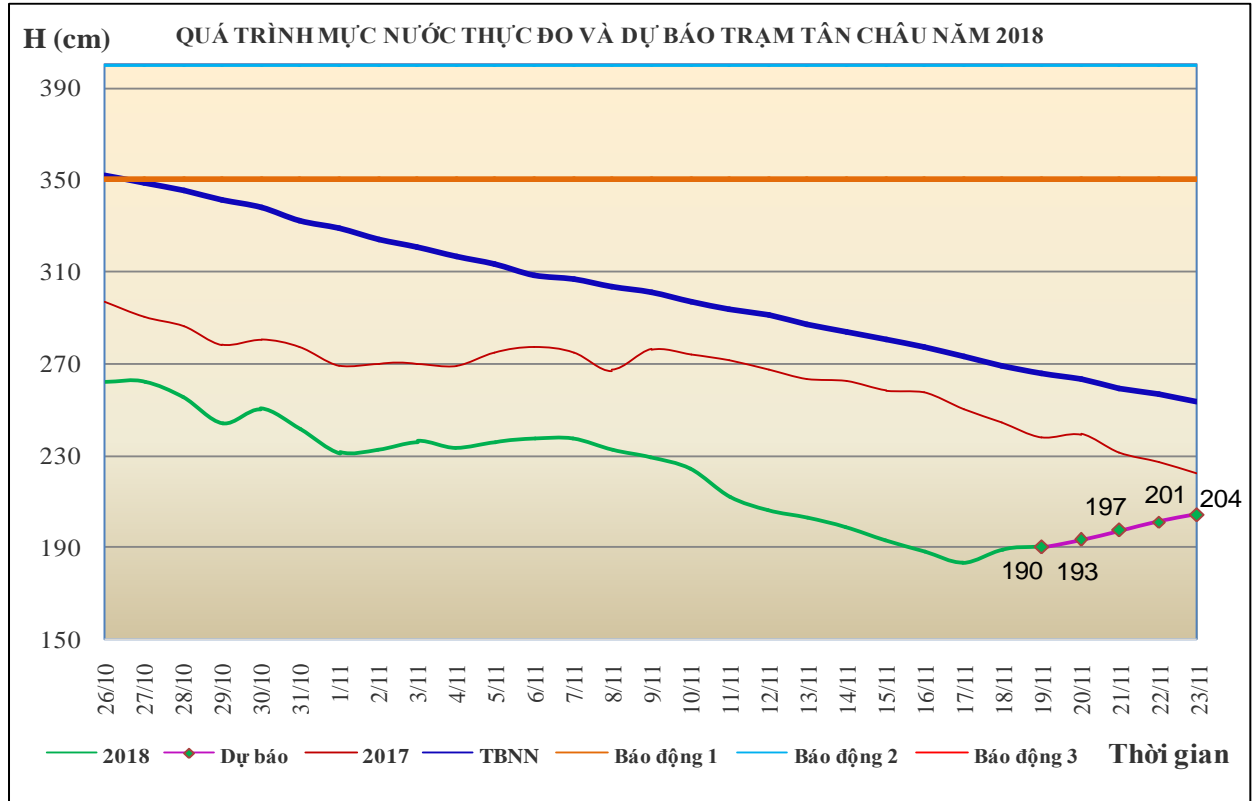


### 4. Khu vực Tây Nguyên

Tóm tắt tình hình 24 giờ qua	Dự báo 24 giờ tới
<b>4.1. Sông Sê San:</b> Mức nước biến đổi chậm	Mức nước biến đổi chậm
<b>4.2. Sông Srêpôk:</b> Mức nước dao động theo điều tiết hồ chứa	Mức nước có dao động theo điều tiết hồ chứa
<b>4.3. Các sông khác:</b> Mức nước biến đổi chậm	Mức nước biến đổi chậm

## 5. Khu vực Nam Bộ

Tóm tắt tình hình 24 giờ qua	Dự báo
Mức nước sông Cửu Long đang lên theo triều. Mức nước cao nhất ngày 18/11, trên sông Tiền tại Tân Châu 1,89m; trên sông Hậu tại Châu Đốc 1,90m.	Mức nước sông Cửu Long tiếp tục lên theo triều. Đến ngày 23/11, mức nước cao nhất ngày tại Tân Châu lên mức 2,04m; tại Châu Đốc lên mức 2,05m, tại các trạm hạ lưu sông Cửu Long, sông Sài Gòn lên mức BĐ2-BĐ3.



## 6. Bảng mực nước thực đo và dự báo

### 6.1. Khu vực Trung Bộ

Sông	Trạm	Mực nước thực đo (cm)			Mực nước dự báo (cm)			
		19h-18/11	7h-19/11		19h-19/11	7h-20/11		
Mã	Giàng	23	47	↑	70	↑	40	↓
Cả	Nam Đàn	90	32	↓	80	↑	50	↓
La	Linh Cảm	31	5	↑	40	↑	5	↓
Gianh	Mai Hóa	19	9	↑	15	↑	5	↓
Hương	Kim Long	38	38	→	40	↑	35	↓
Thu Bồn	Câu Lâu	40	24	↑	45	↑	25	↓
Trà Khúc	Trà Khúc	39	29	↓	35	↑	30	↓
Kôn	Thạch Hòa	443	452	↑	455	↑	470	↑
Ba	Phú Lâm	35	55	↓	40	↓	25	↓

### 6.2. Khu vực Nam Bộ

Sông	Trạm	Mực nước cao nhất ngày (cm)											
		Thực đo	Dự báo										
		18/11	19/11	20/11	21/11	22/11	23/11						
Sông Tiền	Tân Châu	189	↑	190	↑	193	↑	197	↑	201	↑	204	↑
Sông Hậu	Châu Đốc	190	↑	193	↑	196	↑	199	↑	202	↑	205	↑

Tin phát lúc: 10h30'

Duyệt bản tin: Phùng Tiến Dũng

**PHÒNG DỰ BÁO THỦY VĂN TRUNG BỘ,  
TÂY NGUYÊN VÀ NAM BỘ**

Dự báo viên: Huệ, Trang, Tùng, Vân, Thắng