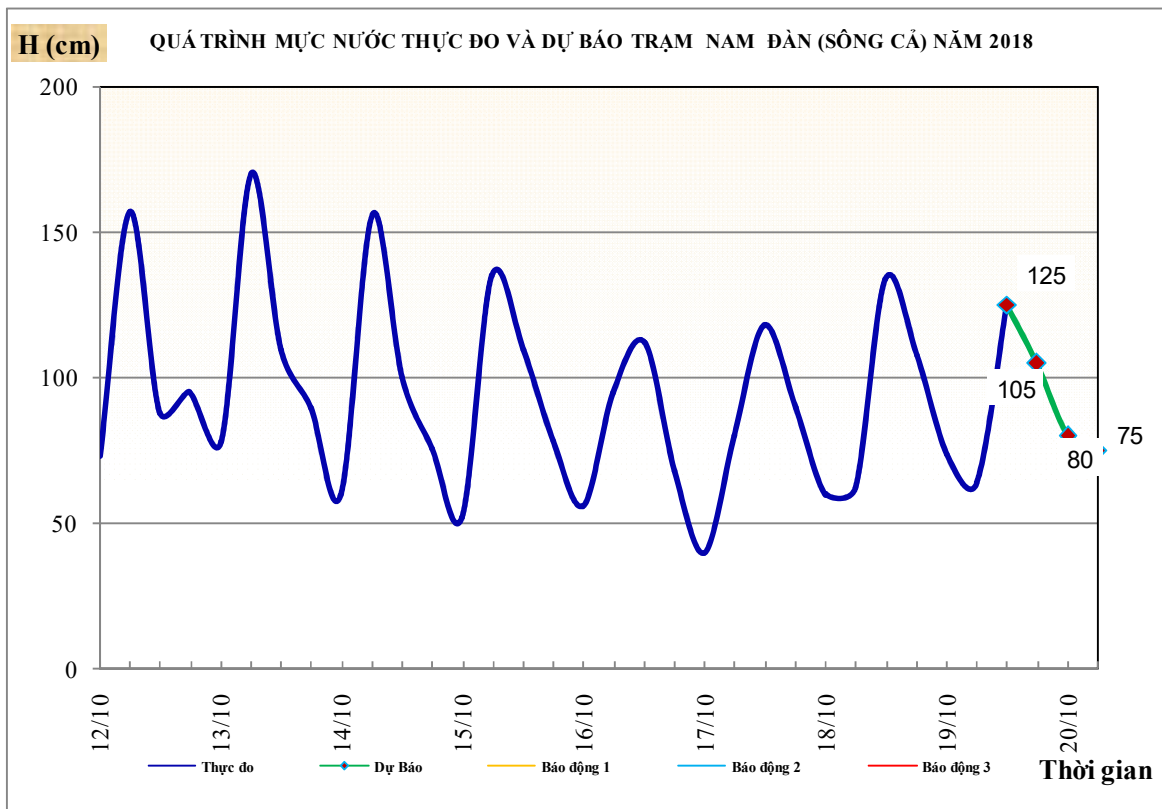


Hà Nội, ngày 19 tháng 10 năm 2018

BẢN TIN DỰ BÁO THỦY VĂN HẠN NGẮN CÁC SÔNG TRUNG BỘ, TÂY NGUYÊN VÀ NAM BỘ

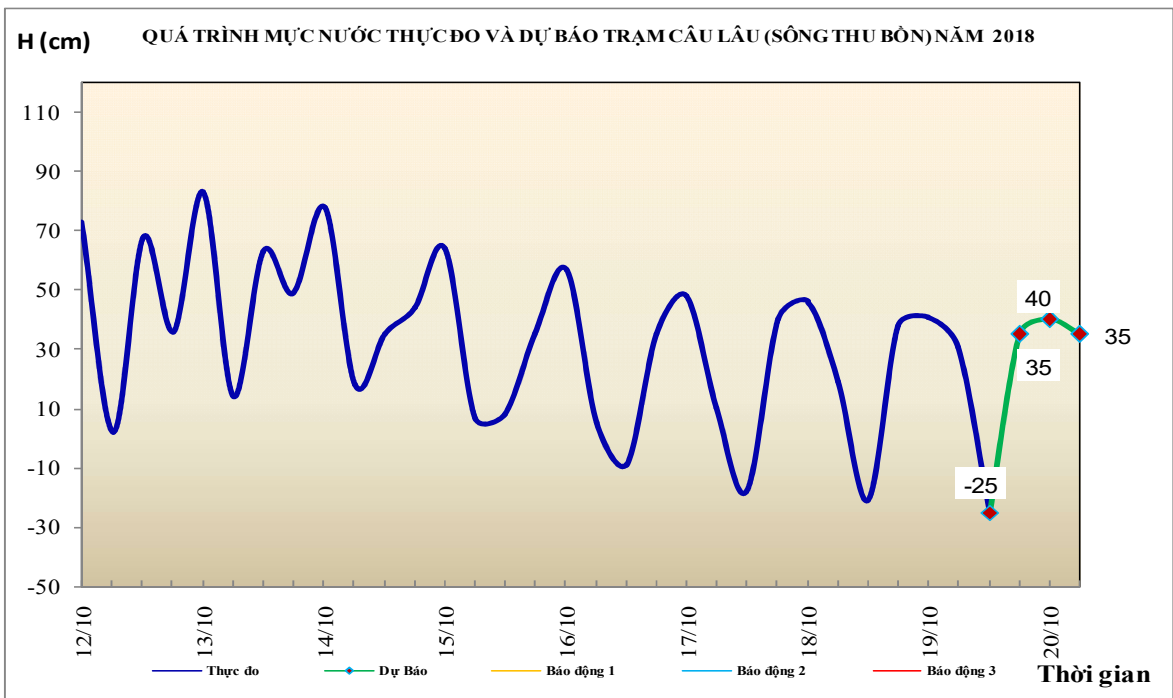
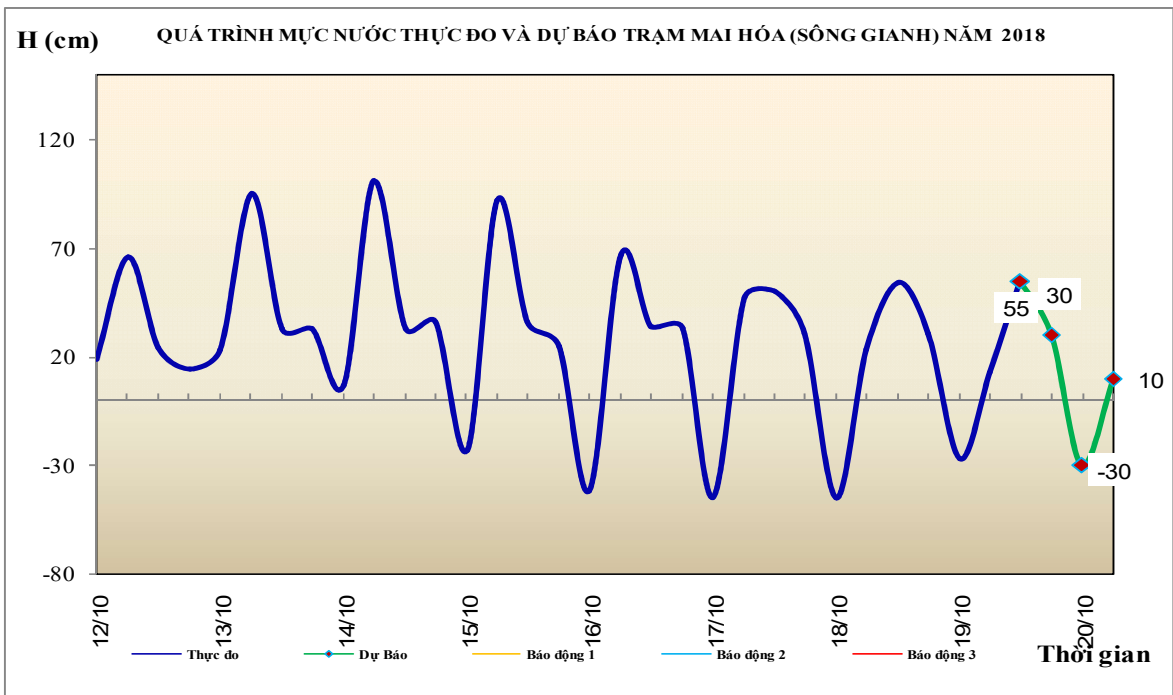
1. Khu vực Bắc Trung Bộ

Tóm tắt tình hình 24 giờ qua	Dự báo 24 giờ tới
1.1. Sông Bưởi: Mức nước biến đổi chậm	Mức nước biến đổi chậm
1.2. Sông Mã: Mức nước trung, thượng lưu dao động theo điều tiết hồ chứa, hạ lưu biến đổi theo triều	Mức nước trung, thượng lưu dao động theo điều tiết hồ chứa, hạ lưu biến đổi theo triều
1.3. Sông Chu: Mức nước biến đổi chậm	Mức nước dao động theo điều tiết hồ chứa.
1.4. Sông Cả: Mức nước trung, thượng lưu biến đổi chậm, hạ lưu dao động theo triều	Mức nước trung, thượng lưu biến đổi chậm, hạ lưu dao động theo triều
1.5. Sông La: Mức nước sông Ngàn Sâu, sông Ngàn Phố có dao động, sông La biến đổi theo triều	Mức nước sông Ngàn Sâu, Ngàn Phố có dao động nhỏ, sông La biến đổi theo triều



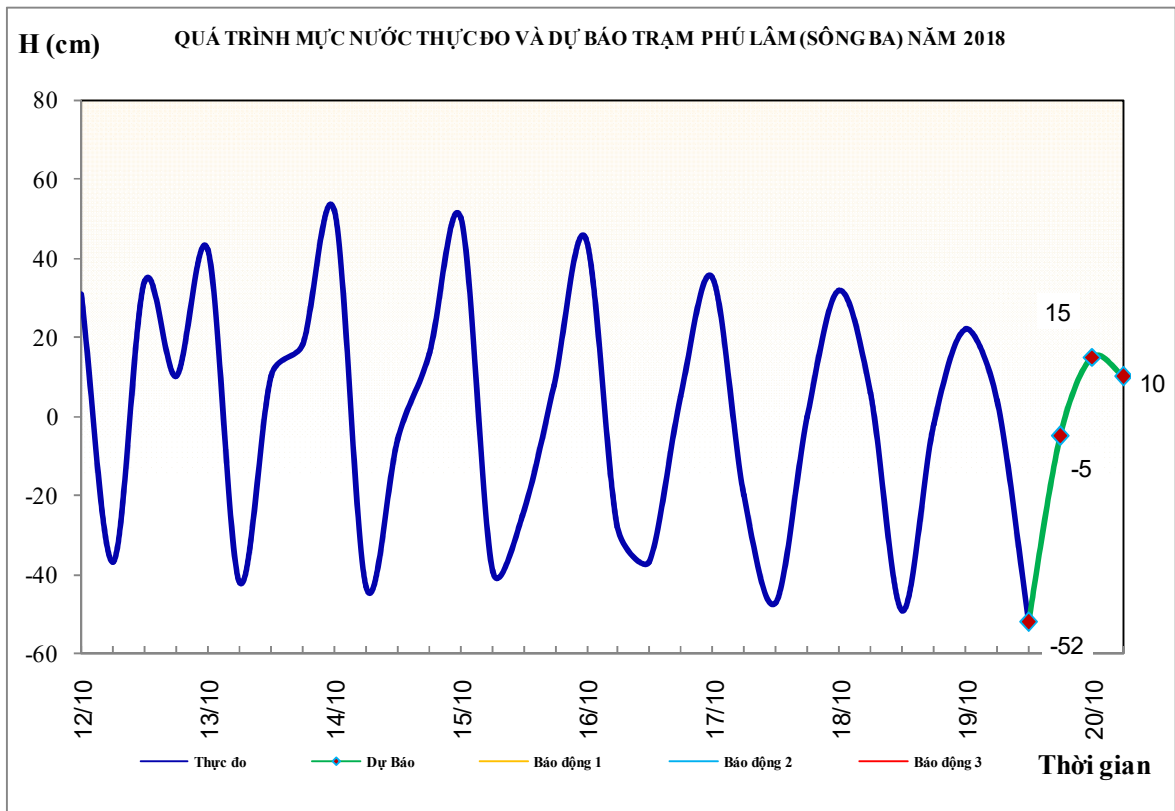
2. Khu vực Trung Trung Bộ

Tóm tắt tình hình 24 giờ qua	Dự báo 24 giờ tới
2.1. Sông Gianh: Mức nước biến đổi chậm.	Mức nước biến đổi chậm.
2.2. Sông Hương: Mức nước biến đổi chậm	Mức nước biến đổi chậm
2.3. Sông Vu Gia - Thu Bồn: Mức nước biến đổi chậm.	Mức nước biến đổi chậm.
2.4. Sông Trà Khúc: Mức nước biến đổi chậm	Mức nước biến đổi chậm
2.5. Các sông khác: Mức nước biến đổi chậm	Mức nước biến đổi chậm.



3. Khu vực Nam Trung Bộ

Tóm tắt tình hình 24 giờ qua	Dự báo 24 giờ tới
3.1. Sông Kôn: Mức nước biến đổi chậm.	Mức nước có dao động.
3.2. Sông Ba: Thượng, trung lưu biến đổi chậm, hạ lưu dao động theo điều tiết của thủy điện.	Thượng, trung lưu có dao động, hạ lưu dao động theo điều tiết của thủy điện.
3.3. Sông Cái Nha Trang: Mức nước biến đổi chậm.	Mức nước có dao động.
3.4. Các sông khác: Mức nước trên sông Lũy và sông Cà Ty có dao động. Các sông khác biến đổi chậm.	Mức nước có dao động.

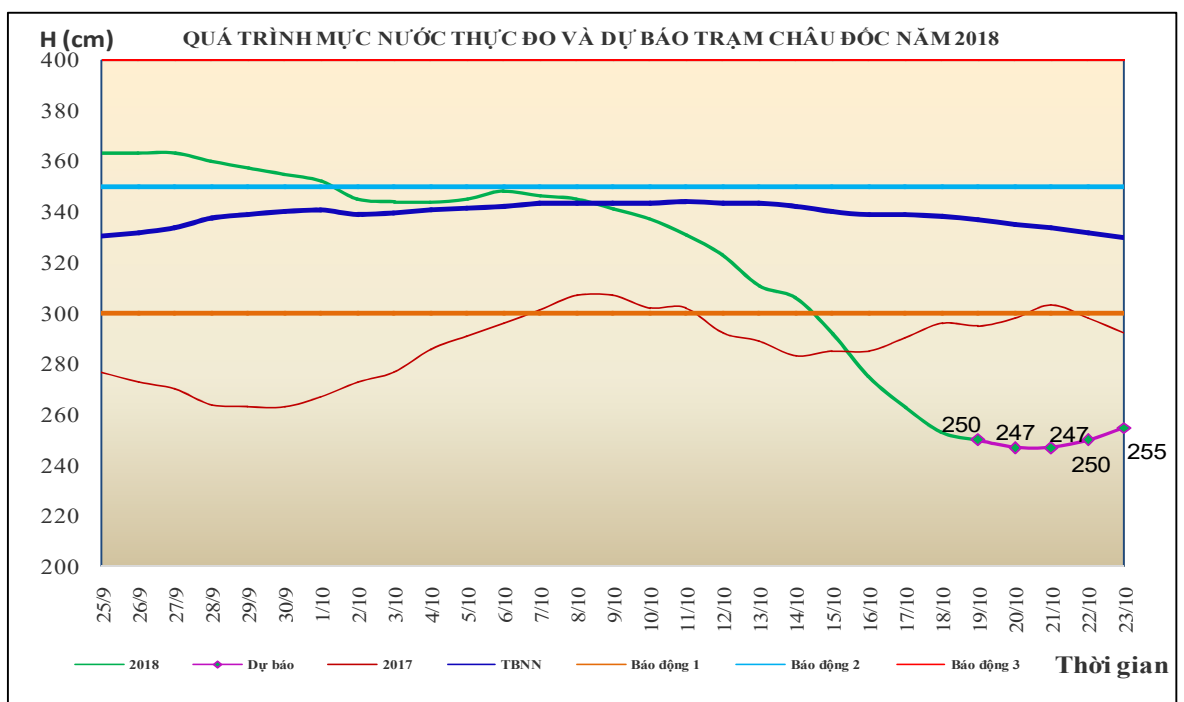
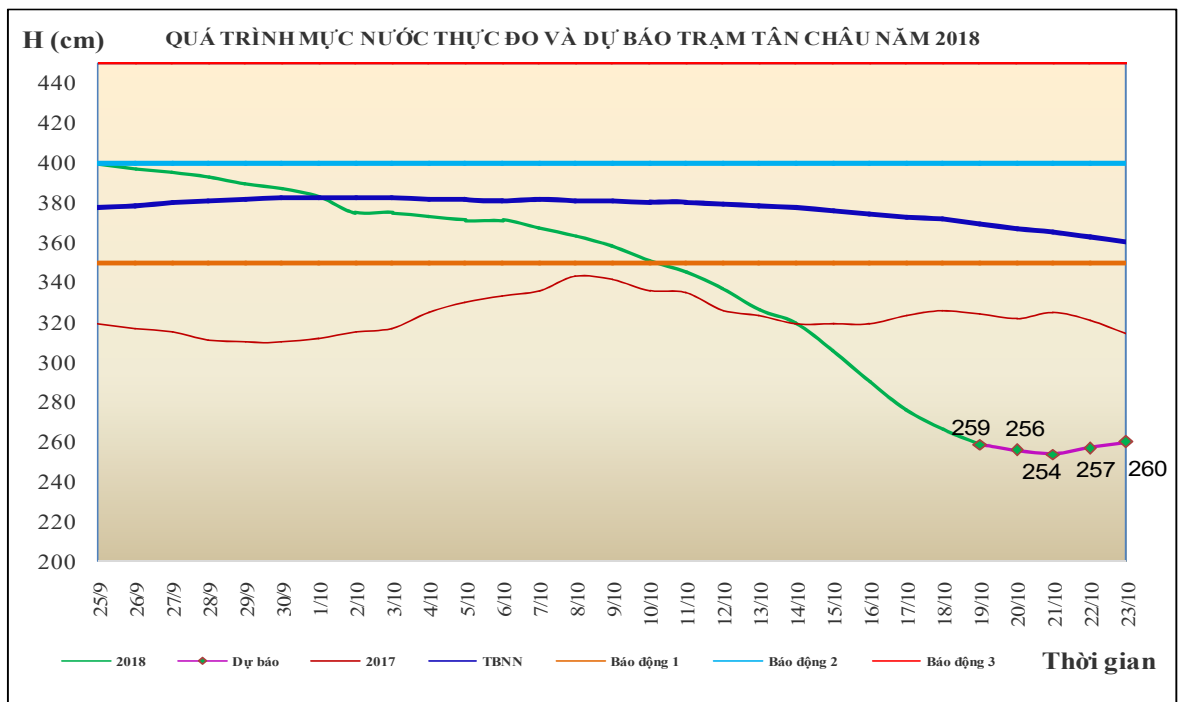


4. Khu vực Tây Nguyên

Tóm tắt tình hình 24 giờ qua	Dự báo 24 giờ tới
4.1. Sông Sê San: Mức nước các sông biến đổi chậm	Mức nước sông biến đổi chậm
4.2. Sông Srêpôk: Mức nước dao động theo điều tiết hồ chứa	Mức nước dao động theo điều tiết hồ chứa
4.3. Các sông khác: Mức nước các sông biến đổi chậm	Mức nước sông biến đổi chậm

5. Khu vực Nam Bộ

Tóm tắt tình hình 24 giờ qua	Dự báo
Mức nước đầu nguồn sông Cửu Long đang xuống, mực nước hạ lưu sông Cửu Long, sông Sài Gòn đang lên. Mực nước cao nhất ngày 18/10, trên sông Tiền tại Tân Châu 2,66m; trên sông Hậu tại Châu Đốc 2,53m.	Trong 2-3 ngày tới, mực nước đầu nguồn sông Cửu Long biến đổi chậm sau đó lên lại, mực nước hạ lưu sông Cửu Long, sông Sài Gòn tiếp tục lên. Đến ngày 23/10, mực nước cao nhất ngày tại Tân Châu ở mức 2,60m; tại Châu Đốc ở mức 2,55m, mực nước tại các trạm hạ lưu sông Cửu Long, sông Sài Gòn lên mức BĐ2-BĐ3 và trên BĐ3.
Cảnh báo: Nguy cơ ngập lụt ở các vùng trũng thấp thuộc khu vực TP. Hồ Chí Minh, Vĩnh Long, Cần Thơ.	



6. Bảng mực nước thực đo và dự báo

6.1. Khu vực Trung Bộ

Sông	Trạm	Mực nước thực đo (cm)			Mực nước dự báo (cm)			
		19h-18/10	7h-19/10		19h-19/10		7h-20/10	
Mã	Giàng	55	72	↑	50	↓	40	↓
Cả	Nam Đàn	108	64	↑	105	↑	75	↓
La	Linh Cảm	54	30	↑	50	↑	70	↑
Gianh	Mai Hóa	31	13	↑	30	↑	10	↓
Hương	Kim Long	44	43	↓	45	↑	40	↓
Thu Bồn	Câu Lâu	38	31	↓	35	↑	35	→
Trà Khúc	Trà Khúc	59	63	↑	58	↓	70	↑
Kôn	Thạch Hòa	485	490	↑	485	↓	490	↑
Ba	Phú Lâm	-2	4	↓	-5	↓	10	↑

6.2. Khu vực Nam Bộ

Sông	Trạm	Mực nước cao nhất ngày (cm)											
		Thực đo		Dự báo									
		18/10		19/10	20/10	21/10	22/10	23/10					
Sông Tiền	Tân Châu	266	↓	259	↓	256	↓	254	↓	257	↑	260	↑
Sông Hậu	Châu Đốc	253	↓	250	↓	247	↓	247	→	250	↑	255	↑

Tin phát lúc: 10h30'

Duyệt bản tin: Phùng Tiến Dũng

**PHÒNG DỰ BÁO THỦY VĂN TRUNG BỘ,
TÂY NGUYÊN VÀ NAM BỘ**

Dự báo viên: Huệ, Chiến, Tùng, Vân, Thắng