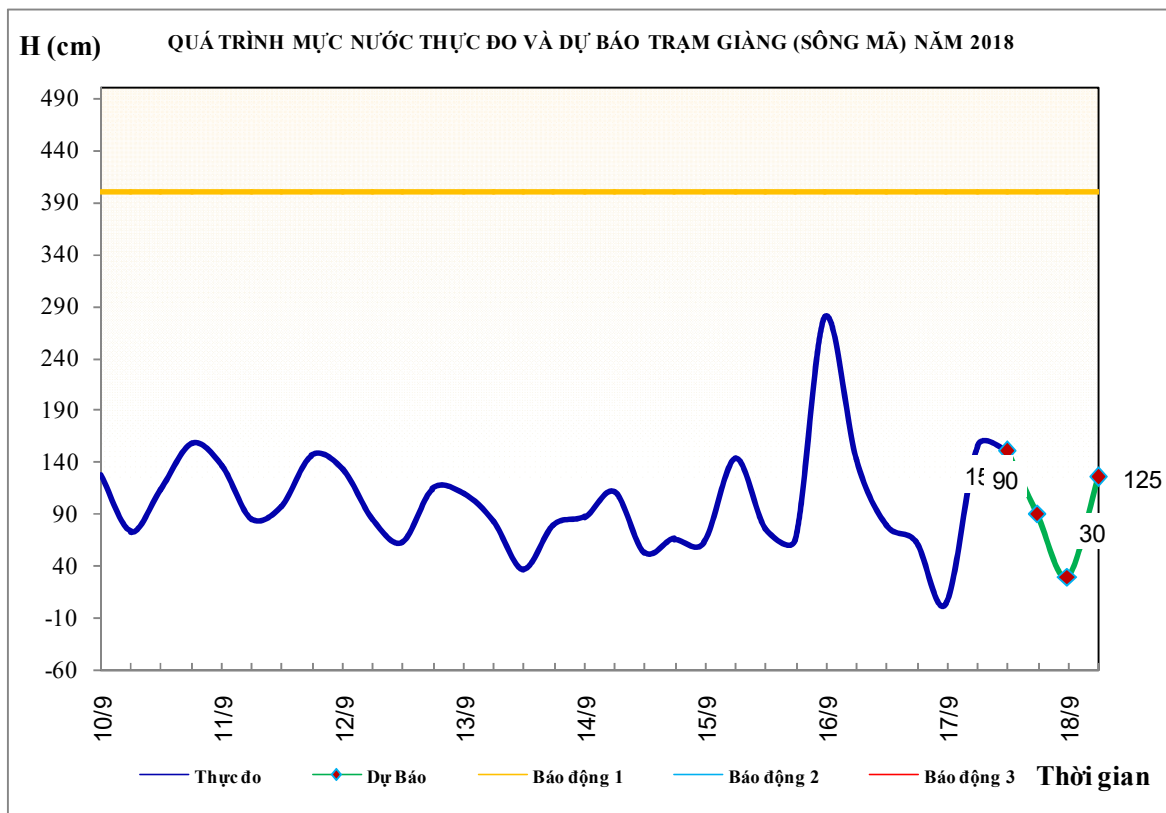


Hà Nội, ngày 17 tháng 9 năm 2018

## BẢN TIN DỰ BÁO THỦY VĂN HẠN NGẮN CÁC SÔNG TRUNG BỘ, TÂY NGUYÊN VÀ NAM BỘ

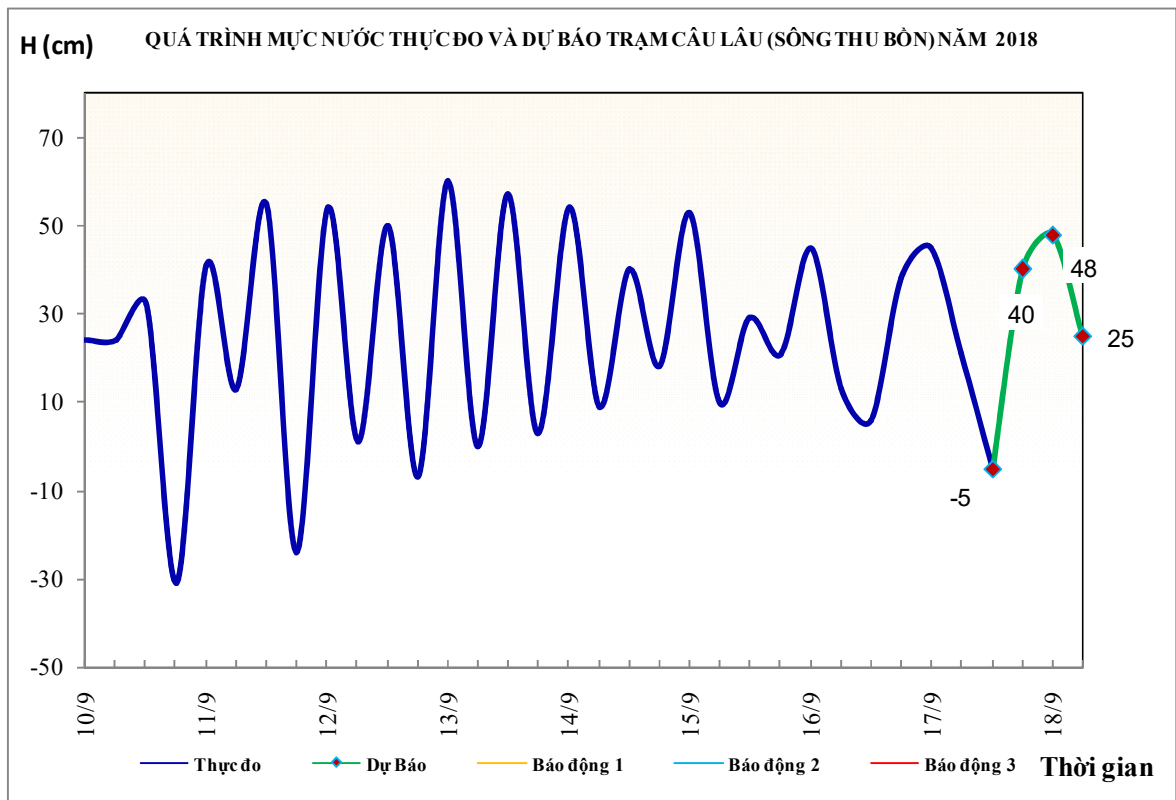
### 1. Khu vực Bắc Trung Bộ

Tóm tắt tình hình 24 giờ qua	Dự báo 24 giờ tới
<b>1.1. Sông Bưởi:</b> Mức nước biến đổi chậm	Mức nước biến đổi chậm
<b>1.2. Sông Mã:</b> Mức nước thượng, trung lưu dao động theo điều tiết hồ chứa, hạ lưu biến đổi theo triều	Mức nước thượng, trung lưu dao động theo điều tiết hồ chứa, hạ lưu biến đổi theo triều
<b>1.3. Sông Chu:</b> Mức nước dao động theo điều tiết hồ chứa	Mức nước dao động theo điều tiết hồ chứa
<b>1.4. Sông Cả:</b> Mức nước biến đổi chậm	Mức nước biến đổi chậm.
<b>1.5. Sông La:</b> Mức nước sông Ngàn Sâu, Ngàn Phố biến đổi chậm, sông La dao động theo triều	Mức nước sông Ngàn Sâu, Ngàn Phố biến đổi chậm, sông La có dao động theo triều



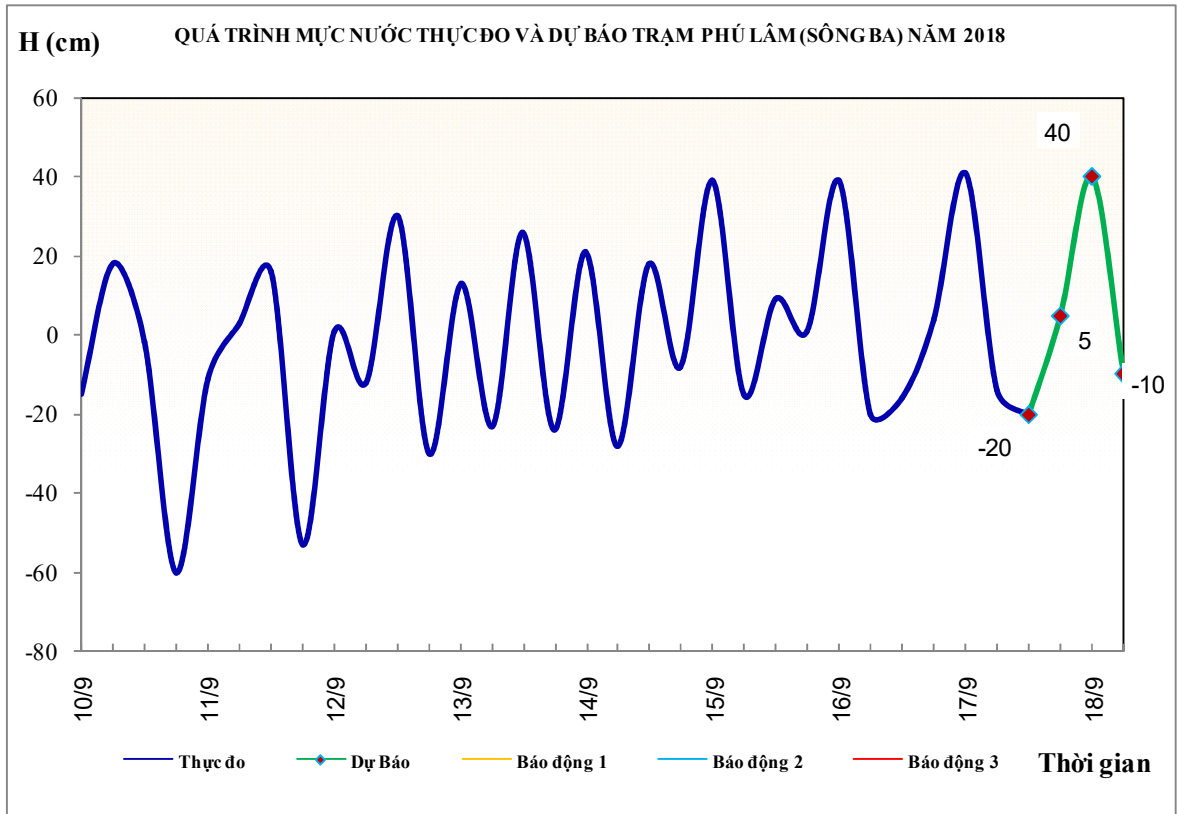
## 2. Khu vực Trung Trung Bộ

Tóm tắt tình hình 24 giờ qua	Dự báo 24 giờ tới
<b>2.1. Sông Gianh:</b> Mức nước biến đổi chậm.	Mức nước biến đổi chậm.
<b>2.2. Sông Hương:</b> Mức nước biến đổi chậm.	Mức nước biến đổi chậm
<b>2.3. Sông Vu Gia - Thu Bồn:</b> Mức nước biến đổi chậm.	Mức nước biến đổi chậm.
<b>2.4. Sông Trà Khúc:</b> Mức nước sông biến đổi chậm	Mức nước có dao động
<b>2.5. Các sông khác:</b> Mức nước biến đổi chậm	Mức nước biến đổi chậm



## 3. Khu vực Nam Trung Bộ

Tóm tắt tình hình 24 giờ qua	Dự báo 24 giờ tới
<b>3.1. Sông Kôn:</b> Mức nước có dao động.	Mức nước có dao động.
<b>3.2. Sông Ba:</b> Mức nước trung thượng lưu có dao động; hạ lưu dao động theo điều tiết của hồ thủy điện.	Trung, thượng lưu có dao động; hạ lưu dao động theo điều tiết của thủy điện.
<b>3.3. Sông Cái Nha Trang:</b> Mức nước có dao động.	Mức nước có dao động.
<b>3.4. Các sông khác:</b> Mức nước có dao động nhỏ.	Mức nước có dao động.

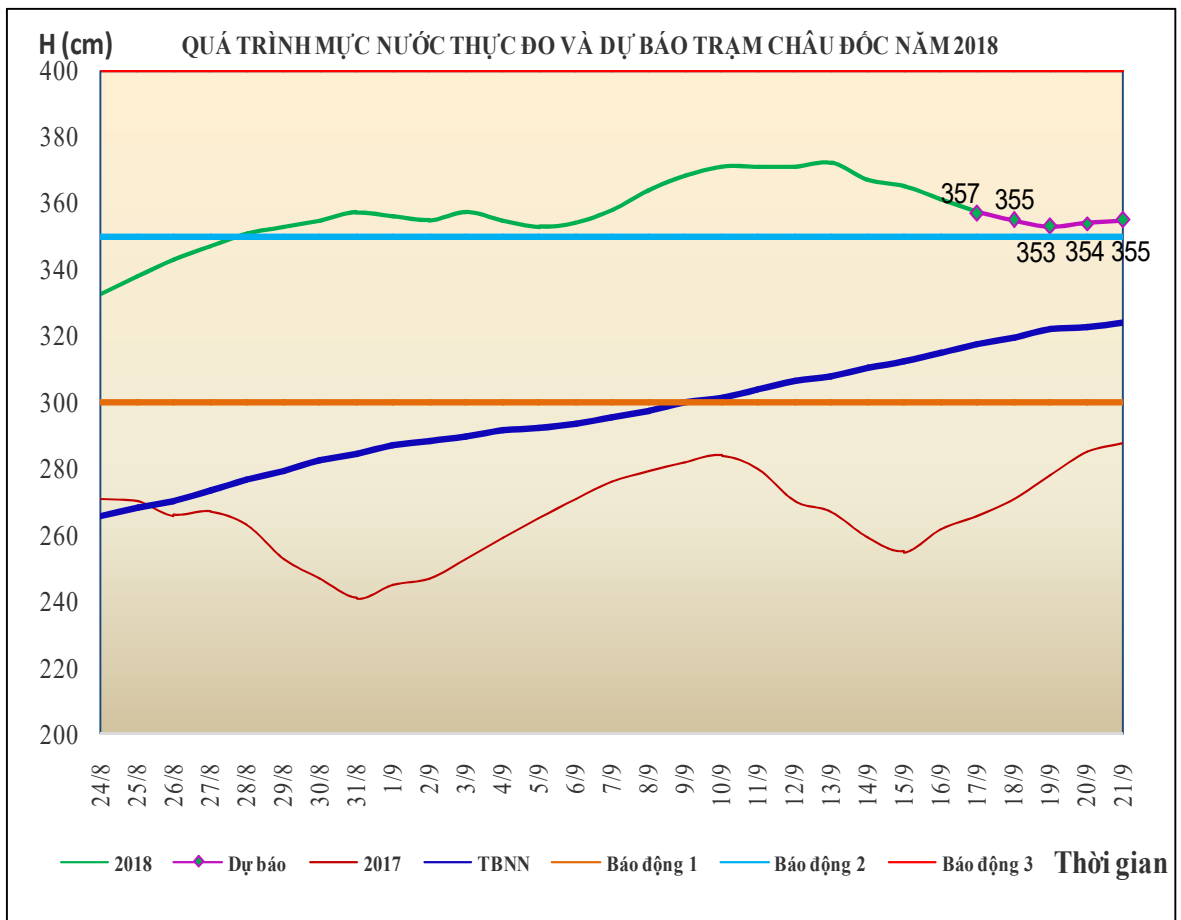
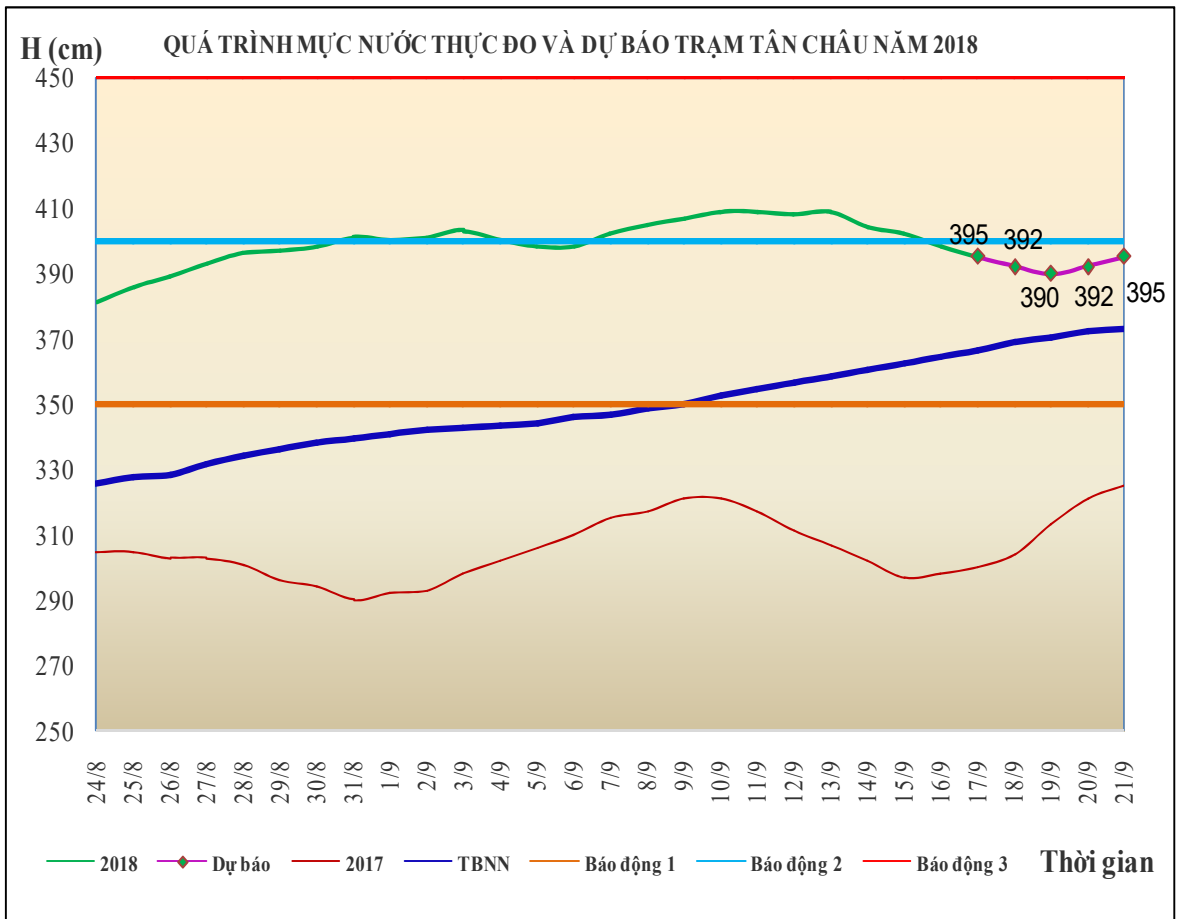


#### 4. Khu vực Tây Nguyên

Tóm tắt tình hình 24 giờ qua	Dự báo 24 giờ tới
<b>4.1. Sông Sê San:</b> Mức nước trên các sông có dao động.	Mức nước trên các sông có dao động.
<b>4.2. Sông Srêpôk:</b> Mức nước các sông có dao động.	Mức nước các sông có dao động.
<b>4.3. Các sông khác:</b> Mức nước trên sông Cam Ly dao động ở mức BĐ2, các sông khác có dao động	Mức nước trên sông Cam Ly dao động ở mức BĐ2, các sông khác có dao động

#### 5. Khu vực Nam Bộ

Tóm tắt tình hình 24 giờ qua	Dự báo
Mức nước sông Cửu Long đang xuống. Mức nước cao nhất ngày 16/9, trên sông Tiền tại Tân Châu 3,98m (dưới BĐ2 0,02m); trên sông Hậu tại Châu Đốc 3,61m (trên BĐ2 0,11m), tại các trạm hạ lưu xuống dưới mức BĐ1.	Trong 2-3 ngày tới, mức nước sông Cửu Long tiếp tục xuống sau đó lên lại. Đến ngày 21/9, mức nước cao nhất ngày tại Tân Châu ở mức 3,95m (dưới BĐ2 0,05m); tại Châu Đốc ở mức 3,55m (trên BĐ2 0,05m).



## 6. Bảng mực nước thực đo và dự báo

### 6.1. Khu vực Trung Bộ

Sông	Trạm	Mực nước thực đo (cm)			Mực nước dự báo (cm)			
		19h-16/09	7h-17/09		19h-17/09	7h-18/09		
Mã	Giàng	63	155	↑	90	↓	125	↑
Cả	Nam Đàn	200	198	↑	200	↑	180	↓
La	Linh Cảm	75	130	↑	60	↓	80	↑
Gianh	Mai Hóa	45	70	↑	45	↓	60	↑
Hương	Kim Long	40	35	↑	40	↑	38	↓
Thu Bồn	Câu Lâu	38	21	↓	40	↑	25	↓
Trà Khúc	Trà Khúc	70	50	↓	100	↑	110	↑
Kôn	Thạch Hòa	521	529	↑	540	↑	550	↑
Ba	Phú Lâm	4	-14	↓	5	↑	-10	↓

### 6.2. Khu vực Nam Bộ

Sông	Trạm	Mực nước cao nhất ngày (cm)					
		Thực đo	Dự báo				
		16/09	17/09	18/09	19/09	20/09	21/09
Sông Tiền	Tân Châu	398 ↓	395 ↓	392 ↓	390 ↓	392 ↑	395 ↑
Sông Hậu	Châu Đốc	361 ↓	357 ↓	355 ↓	353 ↓	354 ↑	355 ↑

Tin phát lúc: 10h30'

Duyệt bản tin: Phùng Tiến Dũng

**PHÒNG DỰ BÁO THỦY VĂN TRUNG BỘ,  
TÂY NGUYÊN VÀ NAM BỘ**

Dự báo viên: Huệ, Trang, Tùng, Vân, Thắng