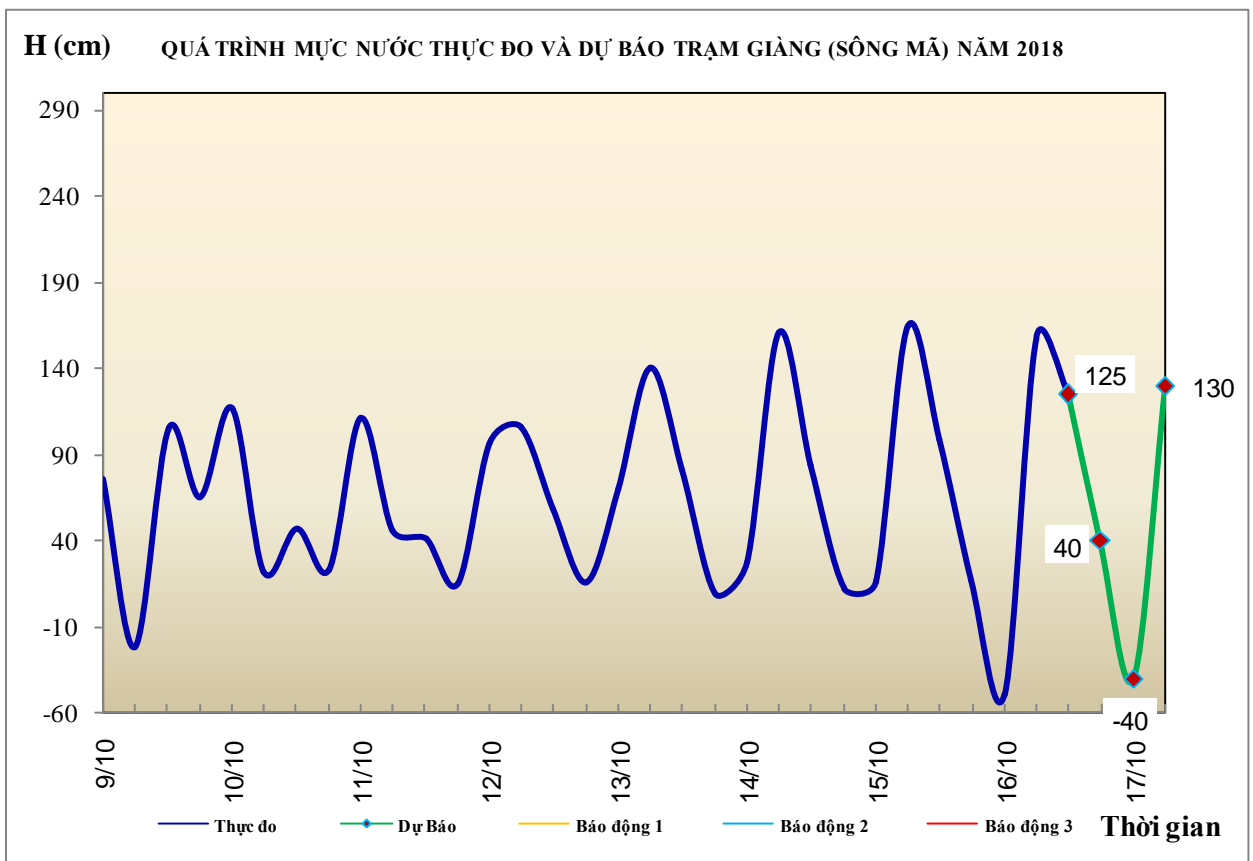


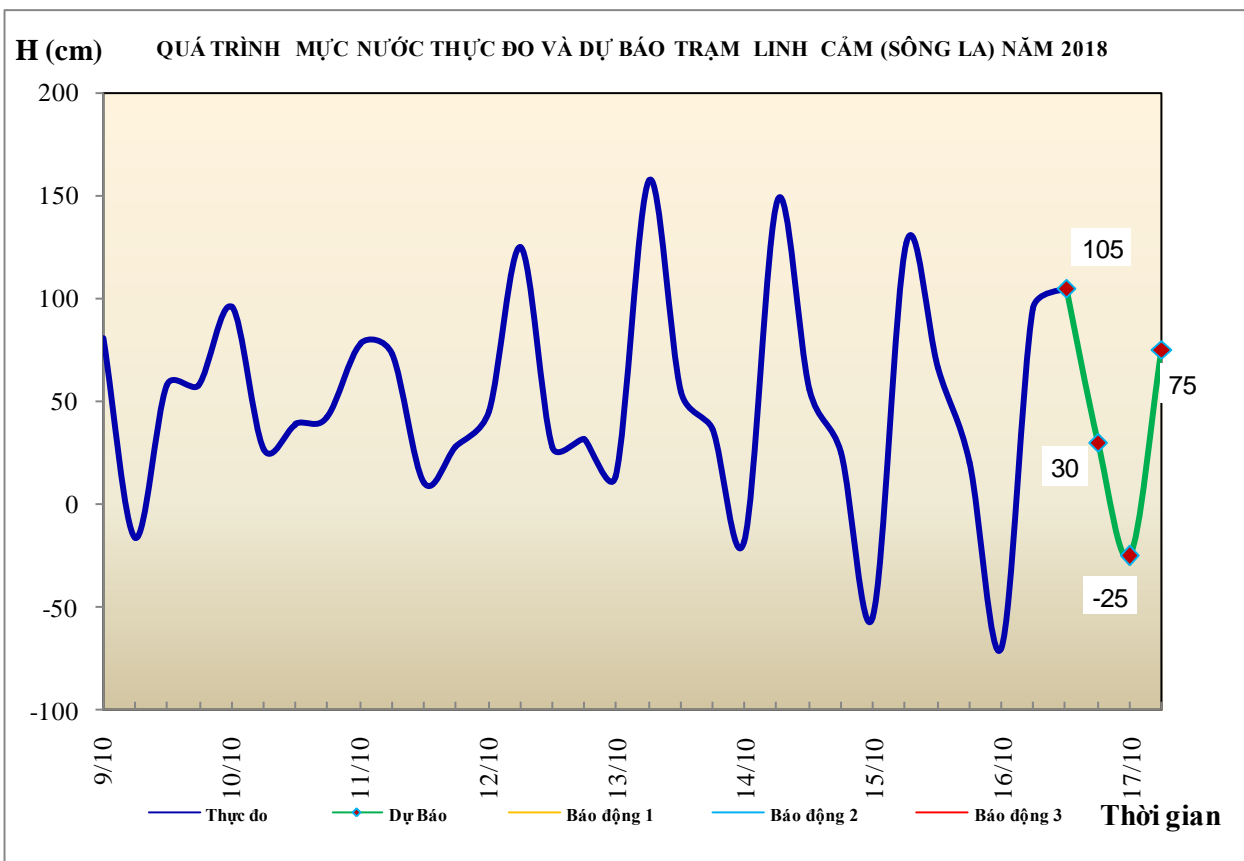
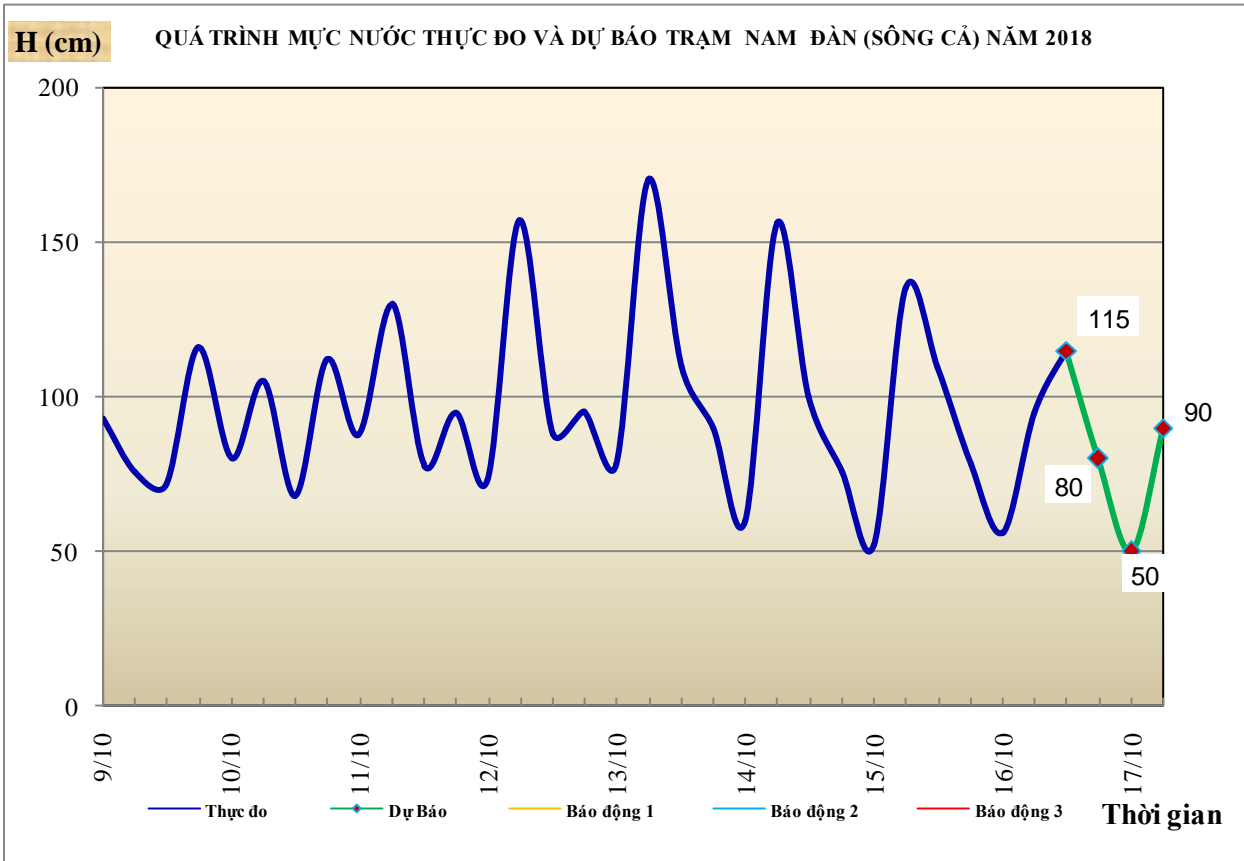
Hà Nội, ngày 16 tháng 10 năm 2018

BẢN TIN DỰ BÁO THỦY VĂN HẠN NGẮN CÁC SÔNG TRUNG BỘ, TÂY NGUYÊN VÀ NAM BỘ

1. Khu vực Bắc Trung Bộ

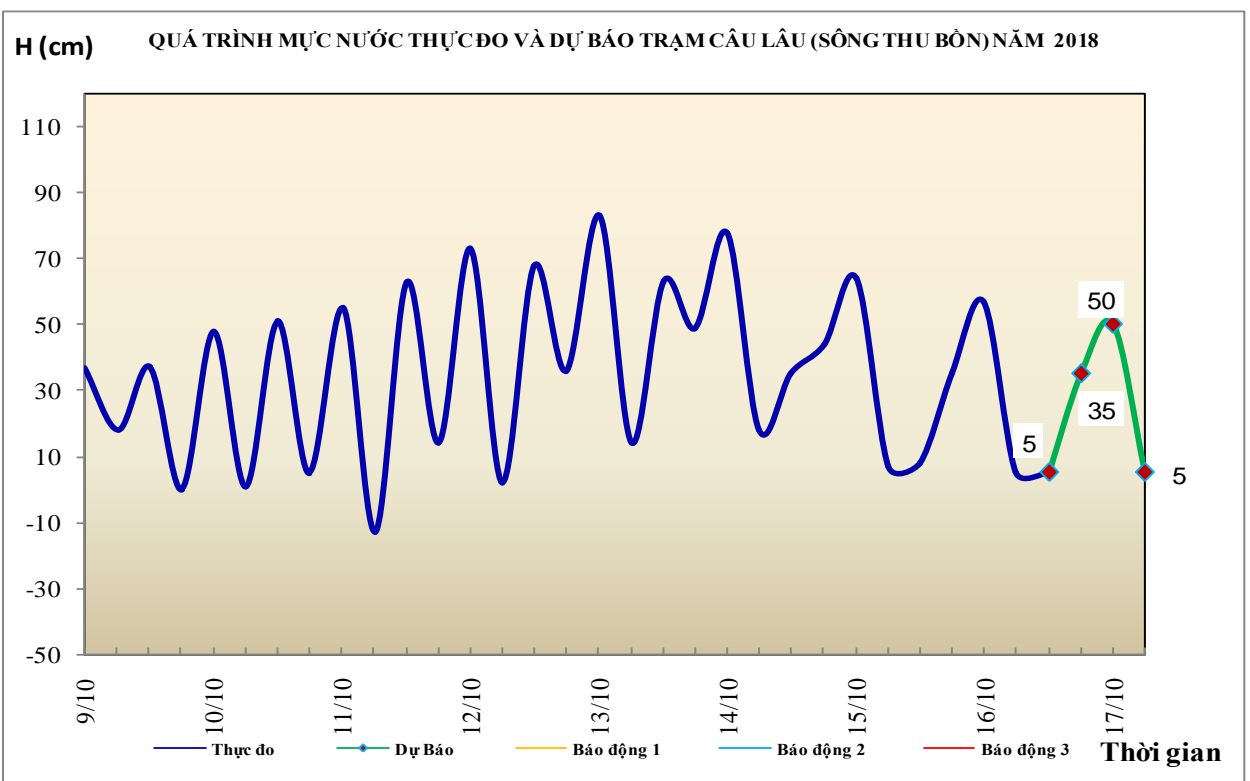
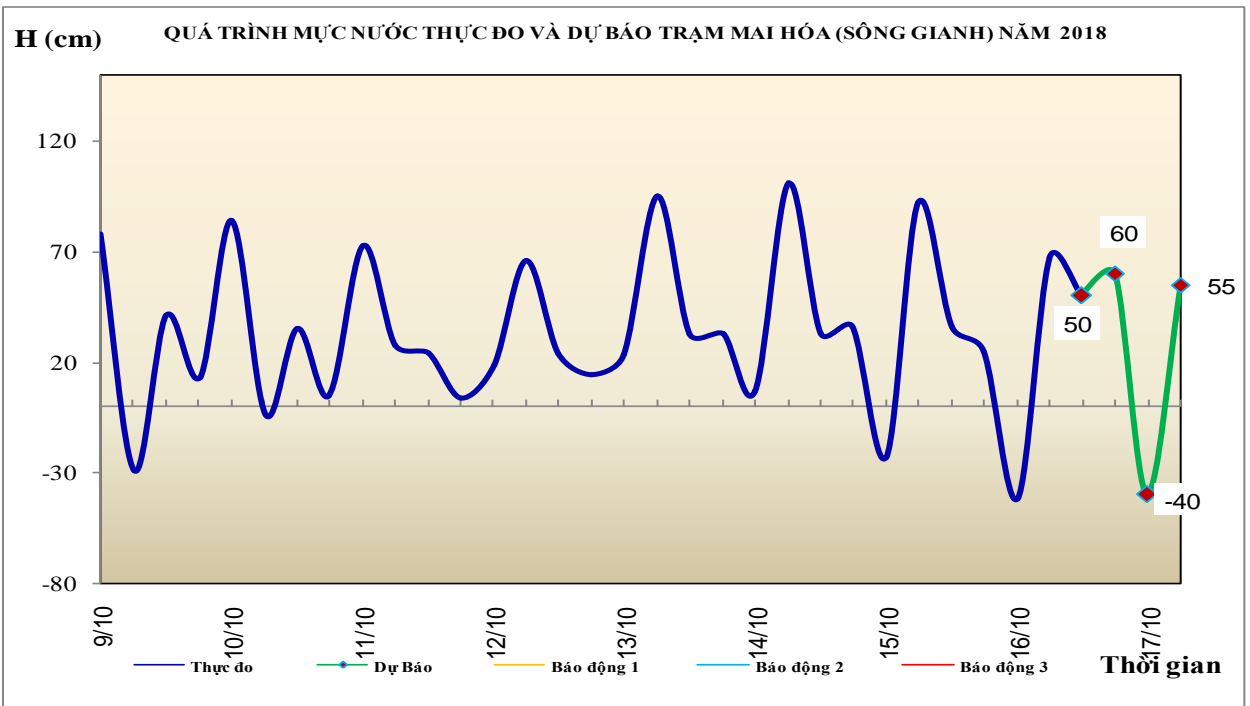
Tóm tắt tình hình 24 giờ qua	Dự báo 24 giờ tới
1.1. Sông Bưởi: Mức nước biến đổi chậm	Mức nước biến đổi chậm
1.2. Sông Mã: Mức nước trung, thượng lưu dao động theo điều tiết hồ chứa, hạ lưu biến đổi theo triều	Mức nước trung, thượng lưu dao động theo điều tiết hồ chứa, hạ lưu biến đổi theo triều
1.3. Sông Chu: Mức nước biến đổi chậm	Mức nước dao động theo điều tiết hồ chứa.
1.4. Sông Cả: Mức nước trung, thượng lưu biến đổi chậm, hạ lưu dao động theo triều	Mức nước trung, thượng lưu biến đổi chậm, hạ lưu dao động theo triều
1.5. Sông La: Mức nước sông Ngàn Sâu, sông Ngàn Phố biến đổi chậm, sông La dao động theo triều	Mức nước sông Ngàn Sâu, sông Ngàn Phố biến đổi chậm, sông La dao động theo triều





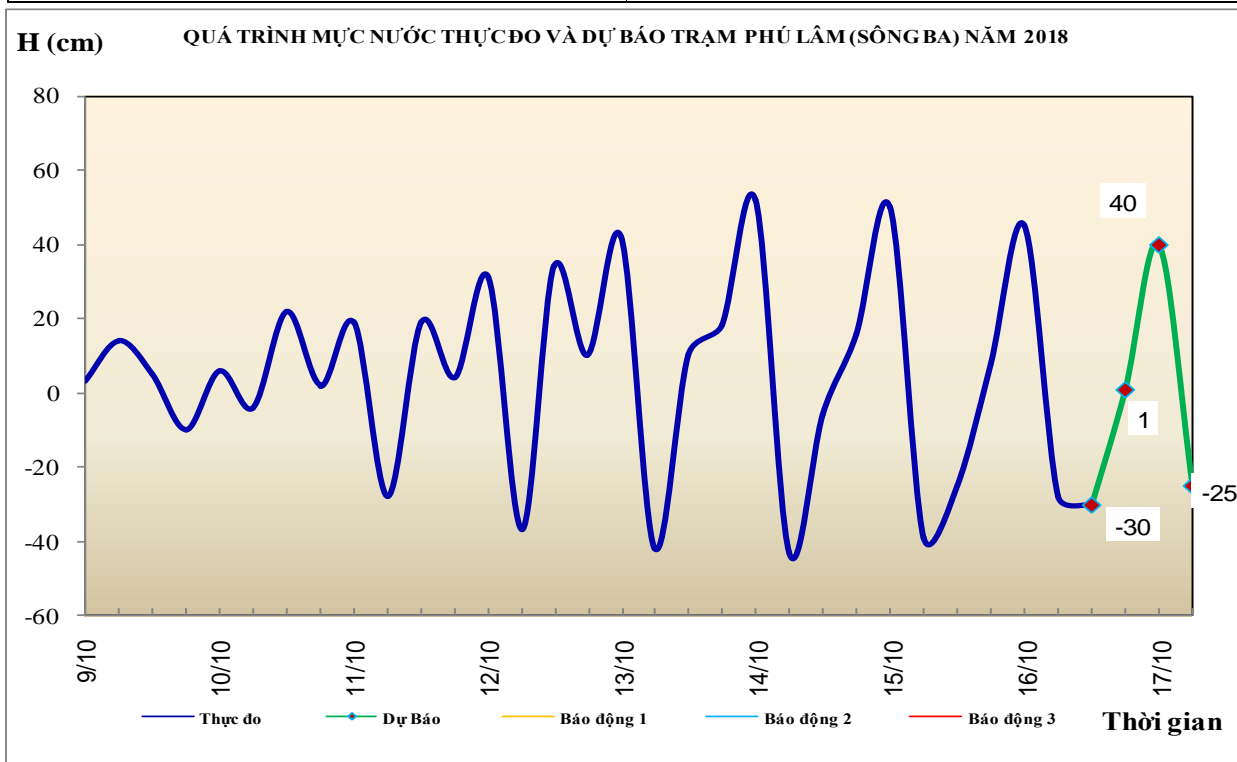
2. Khu vực Trung Trung Bộ

Tóm tắt tình hình 24 giờ qua	Dự báo 24 giờ tới
2.1. Sông Gianh: Mức nước biến đổi chậm.	Mức nước biến đổi chậm.
2.2. Sông Hương: Mức nước biến đổi chậm	Mức nước biến đổi chậm.
2.3. Sông Vu Gia - Thu Bồn: Mức nước biến đổi chậm.	Mức nước biến đổi chậm.
2.4. Sông Trà Khúc: Mức nước biến đổi chậm	Mức nước biến đổi chậm.
2.5. Các sông khác: Mức nước biến đổi chậm.	Mức nước biến đổi chậm.



3. Khu vực Nam Trung Bộ

Tóm tắt tình hình 24 giờ qua	Dự báo 24 giờ tới
3.1. Sông Côn: Mức nước biến đổi chậm.	Mức nước biến đổi chậm.
3.2. Sông Ba: Thượng, trung lưu biến đổi chậm, hạ lưu dao động theo điều tiết của thủy điện.	Thượng, trung lưu biến đổi chậm, hạ lưu dao động theo điều tiết của thủy điện.
3.3. Sông Cái Nha Trang: Mức nước biến đổi chậm.	Mức nước có dao động.
3.4. Các sông khác: Mức nước biến đổi chậm.	Mức nước có dao động.

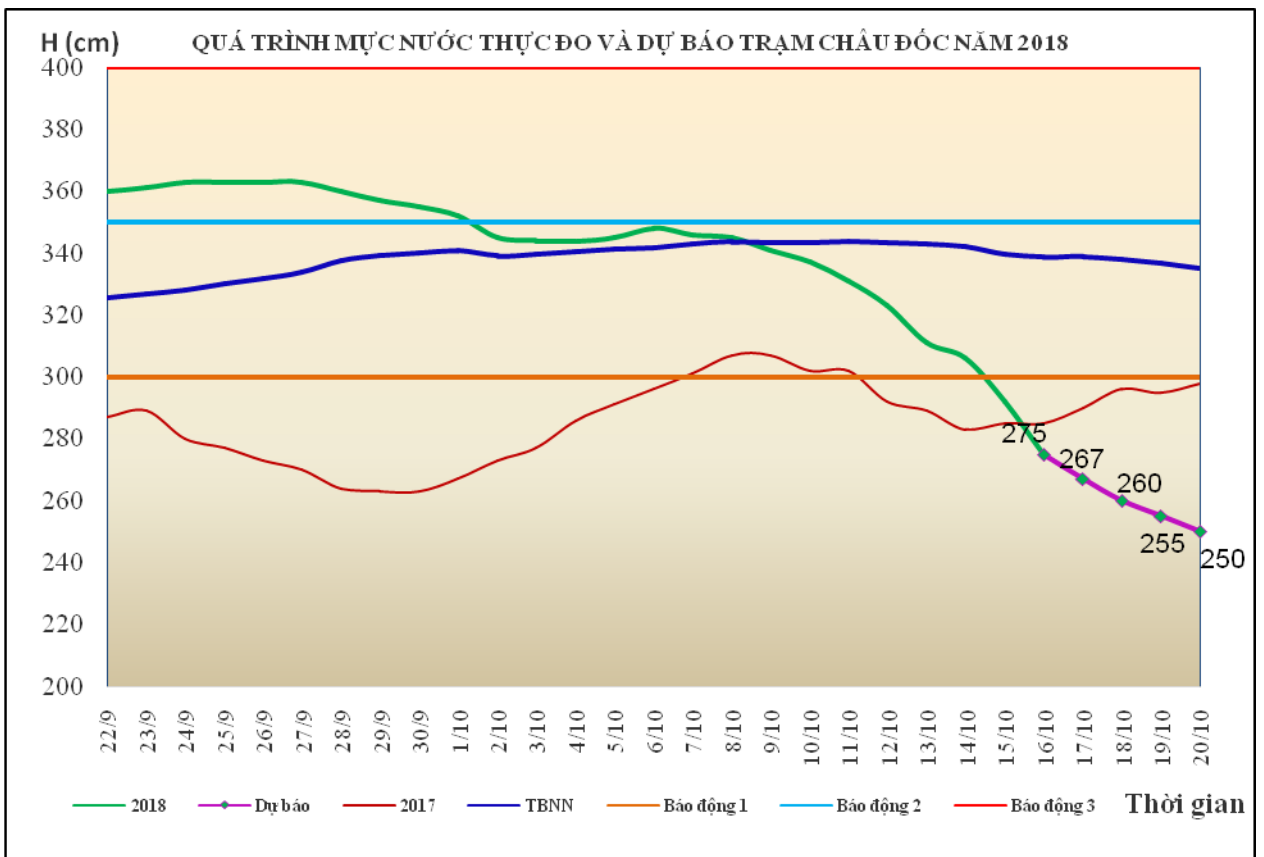
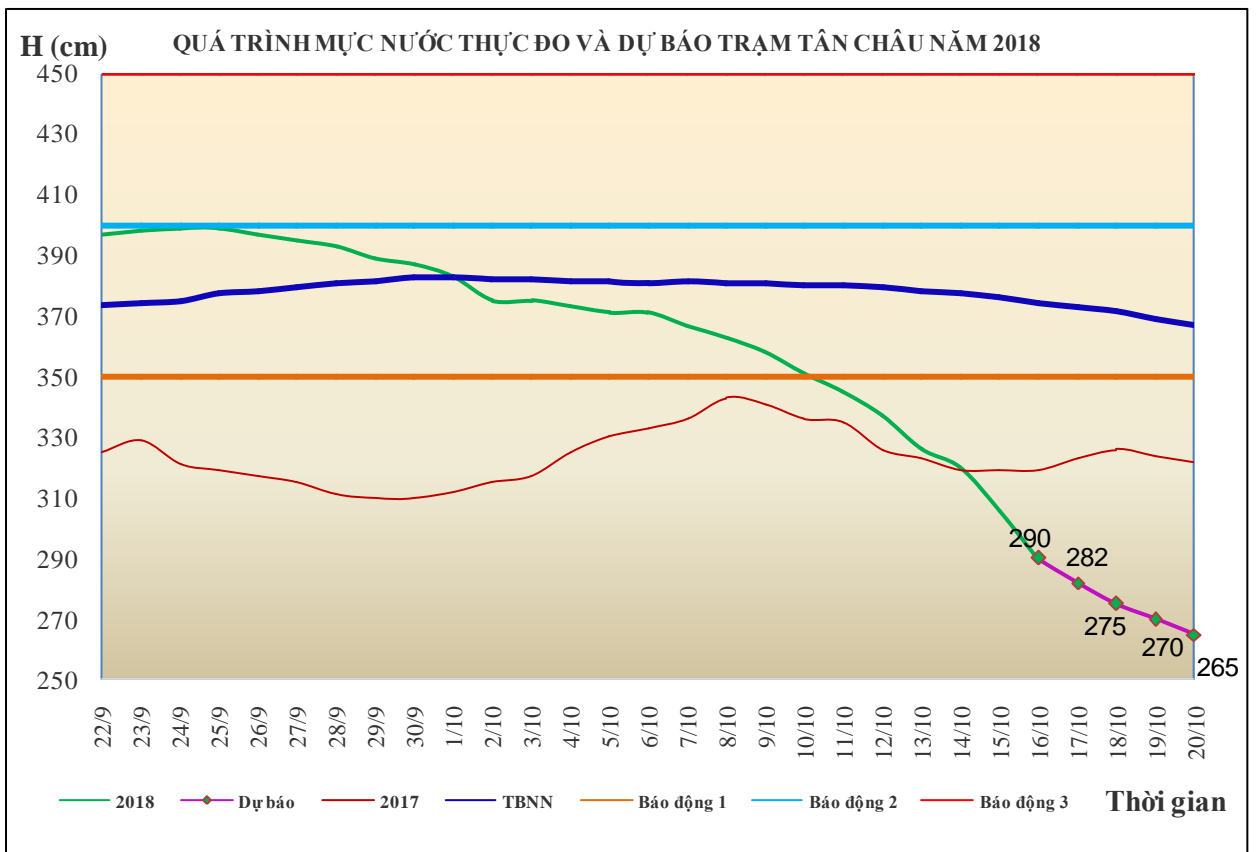


4. Khu vực Tây Nguyên

Tóm tắt tình hình 24 giờ qua	Dự báo 24 giờ tới
4.1. Sông Sê San: Mức nước các sông có dao động	Mức nước sông biến đổi chậm
4.2. Sông Srêpôk: Mức nước dao động theo điều tiết hồ chứa	Mức nước dao động theo điều tiết hồ chứa
4.3. Các sông khác: Mức nước các sông biến đổi chậm	Mức nước sông biến đổi chậm

5. Khu vực Nam Bộ

Tóm tắt tình hình 24 giờ qua	Dự báo
Mức nước đầu nguồn sông Cửu Long đang xuống. Mức nước cao nhất ngày 15/10, trên sông Tiền tại Tân Châu 3,06m; trên sông Hậu tại Châu Đốc 2,92m.	Mức nước sông Cửu Long tiếp tục xuống. Đến ngày 20/10, mức nước cao nhất ngày tại Tân Châu xuống mức 2,65m; tại Châu Đốc xuống mức 2,50m.



6. Bảng mực nước thực đo và dự báo

6.1. Khu vực Trung Bộ

Sông	Trạm	Mực nước thực đo (cm)			Mực nước dự báo (cm)			
		19h-15/10	7h-16/10		19h-16/10	7h-17/10		
Mã	Giàng	17	158	↑	40	↓	130	↑
Cả	Nam Đàn	78	95	↑	80	↓	90	↑
La	Linh Cảm	20	95	↑	30	↓	75	↑
Gianh	Mai Hóa	25	67	↑	60	↓	55	↓
Hương	Kim Long	51	44	↑	45	↑	45	→
Thu Bồn	Câu Lâu	35	5	↓	35	↑	5	↓
Trà Khúc	Trà Khúc	75	73	↓	68	↓	70	↑
Kôn	Thạch Hòa	486	493	↑	490	↓	500	↑
Ba	Phú Lâm	8	-28	↓	1	↑	-25	↓

6.2. Khu vực Nam Bộ

Sông	Trạm	Mực nước cao nhất ngày (cm)					
		Thực đo	Dự báo				
		15/10	16/10	17/10	18/10	19/10	20/10
Sông Tiền	Tân Châu	306 ↓	290 ↓	282 ↓	275 ↓	270 ↓	265 ↓
Sông Hậu	Châu Đốc	292 ↓	275 ↓	267 ↓	260 ↓	255 ↓	250 ↓

Tin phát lúc: 10h30'

Duyệt bản tin: Phùng Tiến Dũng

**PHÒNG DỰ BÁO THỦY VĂN TRUNG BỘ,
TÂY NGUYÊN VÀ NAM BỘ**

Dự báo viên: Huệ, Chiến, Tùng, Vân, Thắng