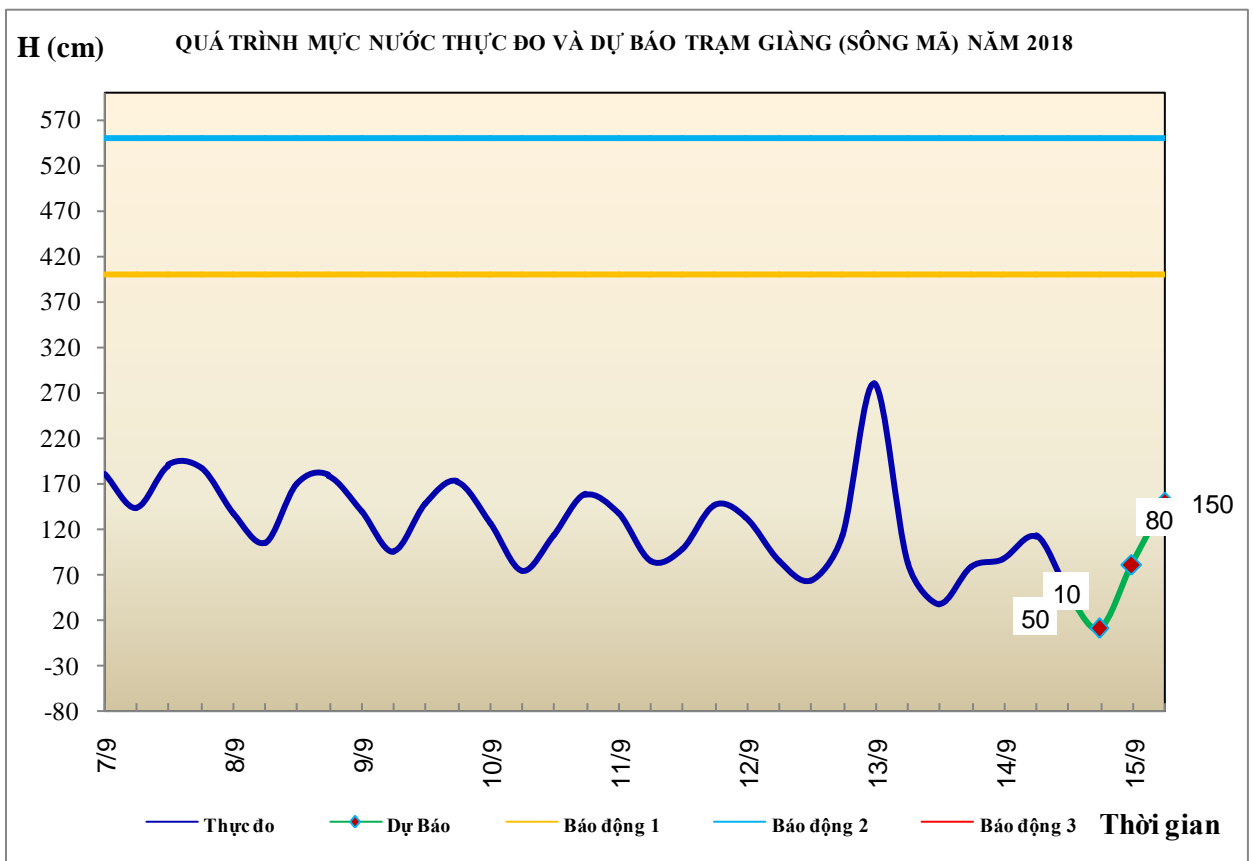


Hà Nội, ngày 14 tháng 9 năm 2018

## BẢN TIN DỰ BÁO THỦY VĂN HẠN NGẮN CÁC SÔNG TRUNG BỘ, TÂY NGUYÊN VÀ NAM BỘ

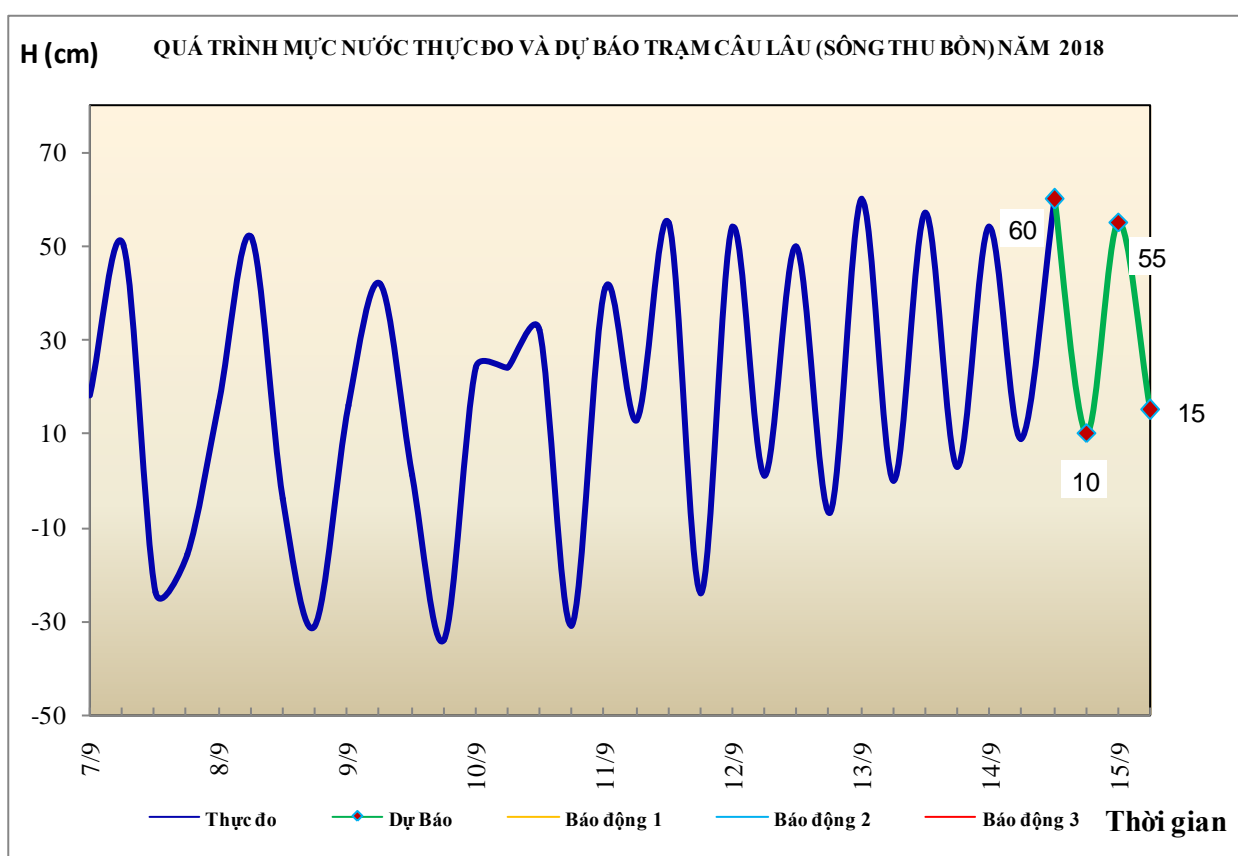
### 1. Khu vực Bắc Trung Bộ

Tóm tắt tình hình 24 giờ qua	Dự báo 24 giờ tới
<b>1.1. Sông Bưởi:</b> Mức nước biến đổi chậm.	Mức nước biến đổi chậm.
<b>1.2. Sông Mã:</b> Mức nước thượng, trung lưu dao động theo điều tiết hồ chứa, hạ lưu biến đổi theo triều.	Mức nước thượng, trung lưu dao động theo điều tiết hồ chứa, hạ lưu biến đổi theo triều.
<b>1.3. Sông Chu:</b> Mức nước dao động theo điều tiết hồ chứa.	Mức nước dao động theo điều tiết hồ chứa.
<b>1.4. Sông Cả:</b> Mức nước thượng, trung lưu biến đổi chậm, hạ lưu dao động theo triều.	Mức nước thượng, trung lưu biến đổi chậm, hạ lưu dao động theo triều.
<b>1.5. Sông La:</b> Mức nước sông Ngàn Sâu, Ngàn Phố biến đổi chậm, sông La có dao động theo triều.	Mức nước sông Ngàn Sâu, Ngàn Phố biến đổi chậm, sông La có dao động theo triều.



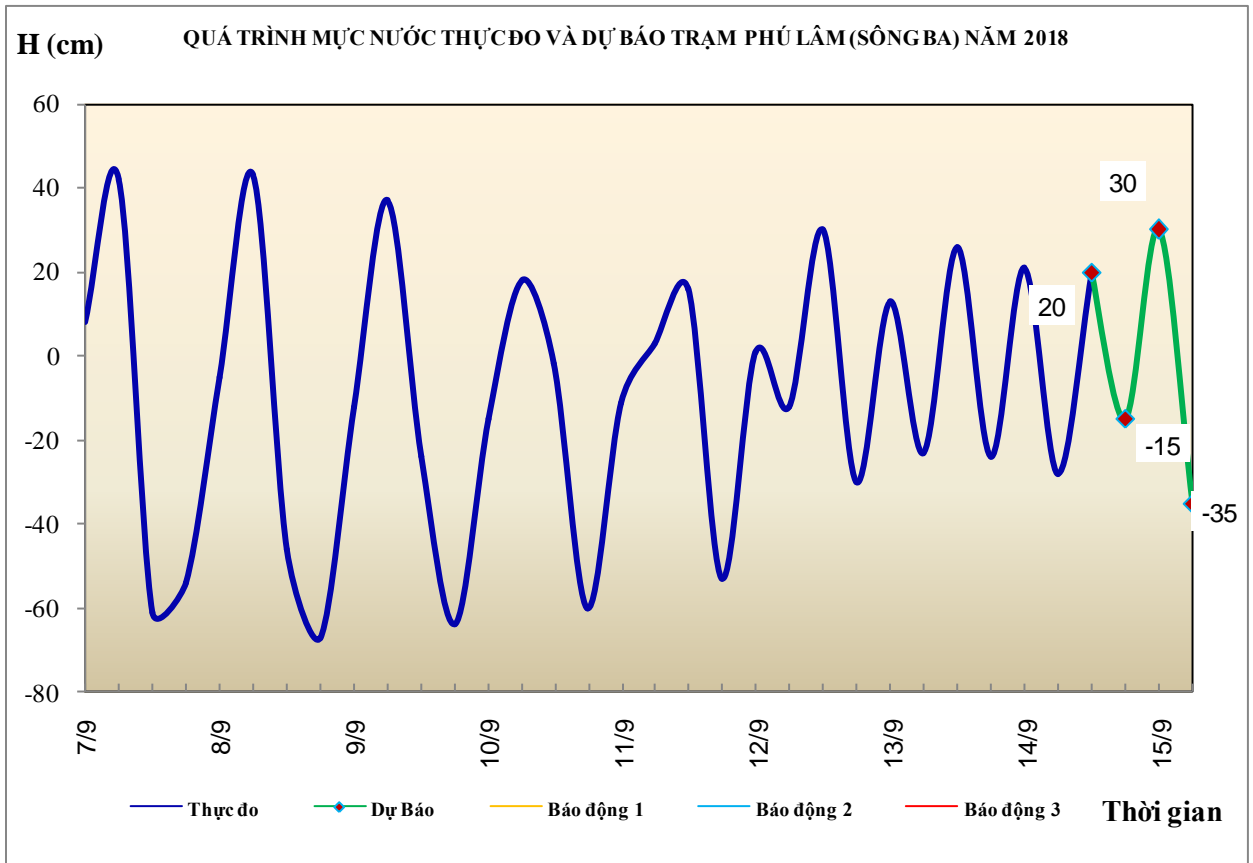
## 2. Khu vực Trung Trung Bộ

Tóm tắt tình hình 24 giờ qua	Dự báo 24 giờ tới
<b>2.1. Sông Gianh:</b> Mức nước biến đổi chậm.	Mức nước biến đổi chậm.
<b>2.2. Sông Hương:</b> Mức nước biến đổi chậm.	Mức nước biến đổi chậm.
<b>2.3. Sông Vu Gia - Thu Bồn:</b> Mức nước biến đổi chậm.	Mức nước biến đổi chậm.
<b>2.4. Sông Trà Khúc:</b> Mức nước có dao động nhỏ.	Mức nước biến đổi chậm.
<b>2.5. Các sông khác:</b> Mức nước các sông biến đổi chậm.	Mức nước biến đổi chậm.



## 3. Khu vực Nam Trung Bộ

Tóm tắt tình hình 24 giờ qua	Dự báo 24 giờ tới
<b>3.1. Sông Kôn:</b> Mức nước biến đổi chậm.	Mức nước có dao động.
<b>3.2. Sông Ba:</b> Trung thượng lưu có dao động; hạ lưu dao động theo điều tiết của hồ thủy điện.	Trung, thượng lưu có dao động; hạ lưu dao động theo điều tiết của thủy điện.
<b>3.3. Sông Cái Nha Trang:</b> Mức nước có dao động.	Mức nước có dao động.
<b>3.4. Các sông khác:</b> Mức nước các sông khác biến đổi chậm.	Mức nước có dao động.

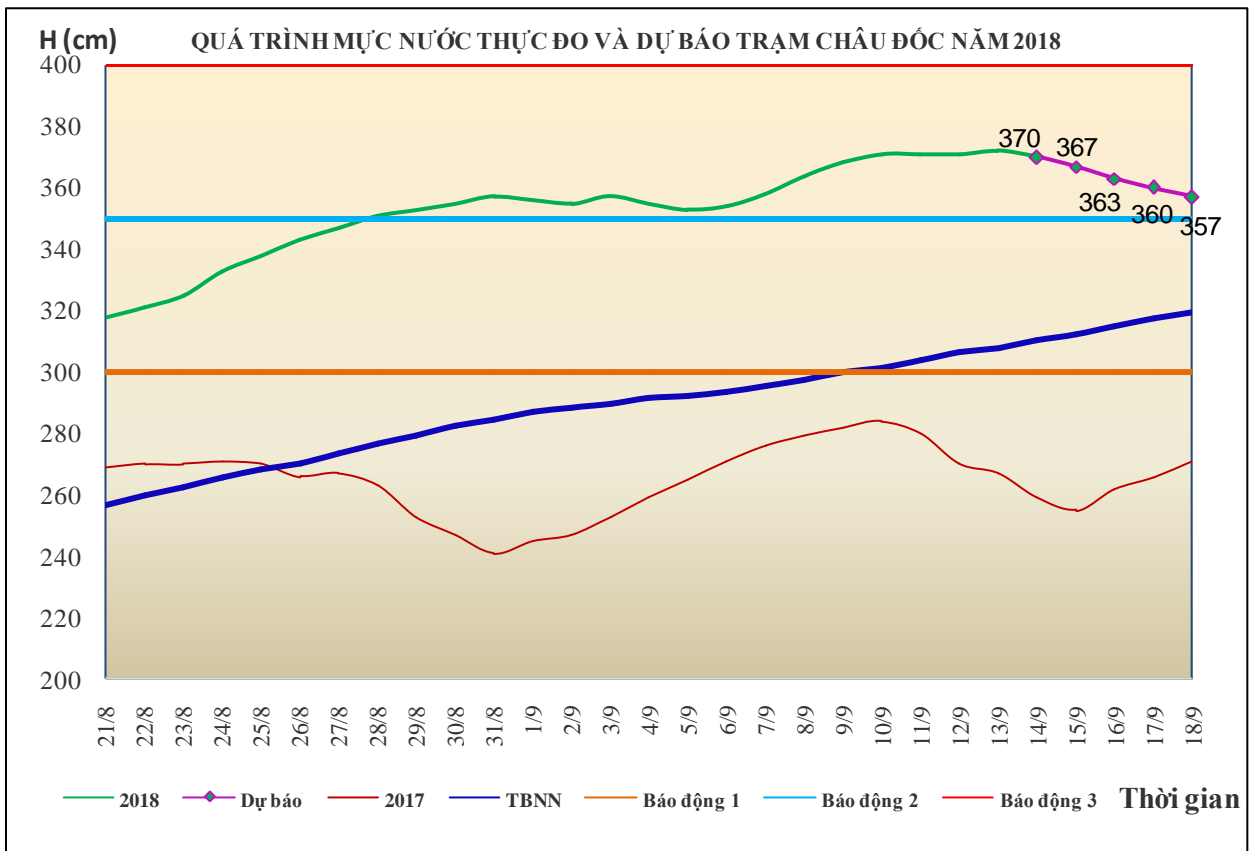
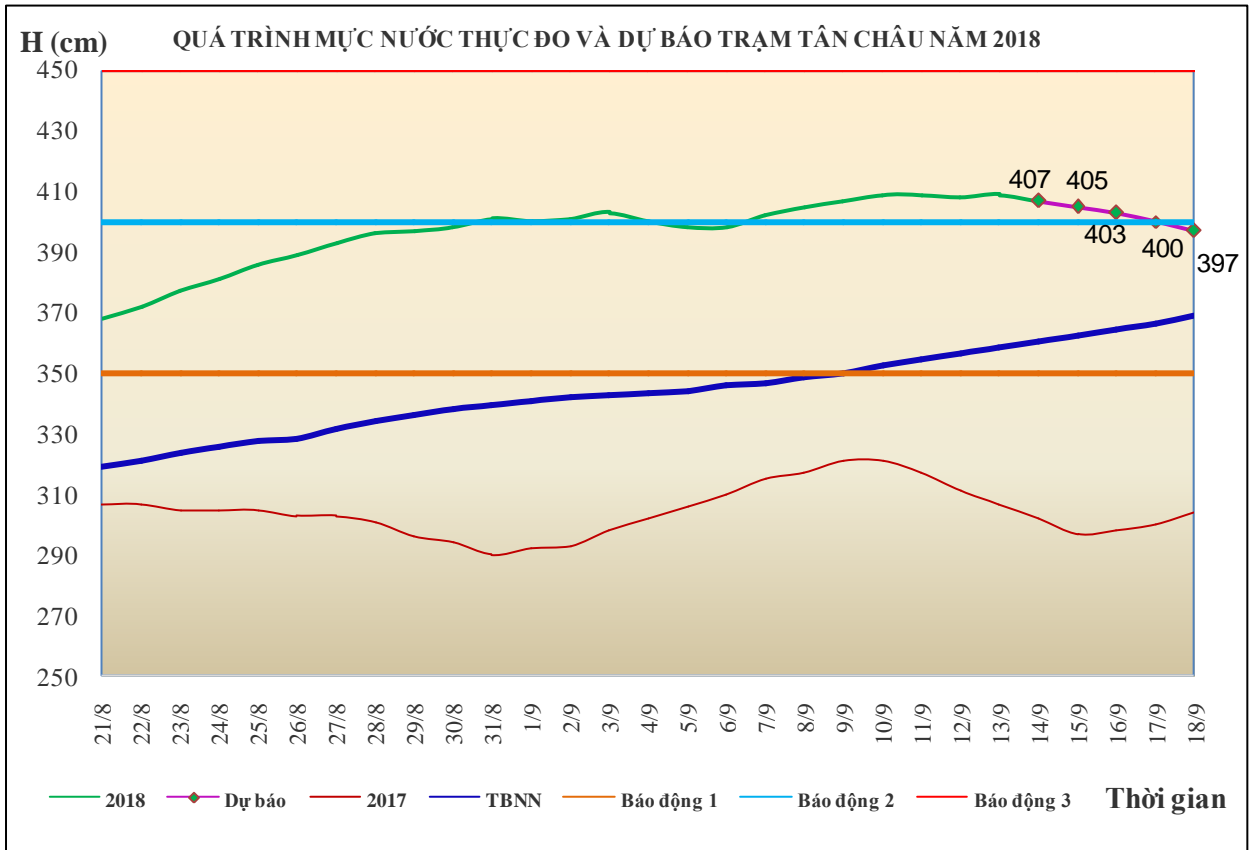


#### 4. Khu vực Tây Nguyên

Tóm tắt tình hình 24 giờ qua	Dự báo 24 giờ tới
<b>4.1. Sông Sê San:</b> Lũ trên các sông đang xuống dần.	Mức nước các sông có dao động
<b>4.2. Sông Srêpôk:</b> Mức nước các sông có dao động.	Mức nước các sông có dao động.
<b>4.3. Các sông khác:</b> Mức nước các sông có dao động	Mức nước các sông khác có dao động

#### 5. Khu vực Nam Bộ

Tóm tắt tình hình 24 giờ qua	Dự báo
Mức nước sông Cửu Long biến đổi chậm. Mức nước cao nhất ngày 13/9, trên sông Tiền tại Tân Châu 4,09m (trên BĐ2 0,09m); trên sông Hậu tại Châu Đốc 3,72m (trên BĐ2 0,22m), tại các trạm hạ lưu ở mức BĐ2-BĐ3, có nơi trên BĐ3.	Mức nước sông Cửu Long sẽ xuống theo triều. Đến ngày 18/9, mức nước cao nhất ngày tại Tân Châu ở mức 3,97m (dưới BĐ2 0,03m); tại Châu Đốc ở mức 3,57m (trên BĐ2 0,07m), tại các trạm hạ lưu sông Cửu Long xuống dưới mức BĐ1.



## 6. Bảng mực nước thực đo và dự báo

### 6.1. Khu vực Trung Bộ

Sông	Trạm	Mực nước thực đo (cm)		Mực nước dự báo (cm)	
		19h-13/09	7h-14/09	19h-14/09	7h-15/09
Mã	Giàng	79	112 ↓	10 ↓	150 ↑
Cả	Nam Đàn	219	227 ↑	220 ↓	230 ↑
La	Linh Cảm	84	125 ↓	75 ↓	125 ↑
Gianh	Mai Hóa	33	63 ↓	15 ↓	55 ↑
Hương	Kim Long	23	29 ↑	25 ↓	30 ↑
Thu Bồn	Câu Lâu	3	9 ↓	10 ↑	15 ↑
Trà Khúc	Trà Khúc	79	112 ↑	95 ↓	85 ↓
Kôn	Thạch Hòa	606	609 ↑	612 ↑	620 ↑
Ba	Phú Lâm	-24	-28 ↓	-15 ↑	-35 ↓

### 6.2. Khu vực Nam Bộ

Sông	Trạm	Mực nước cao nhất ngày (cm)					
		Thực đo		Dự báo			
		13/09	14/09	15/09	16/09	17/09	18/09
Sông Tiền	Tân Châu	409 ↑	407 ↓	405 ↓	403 ↓	400 ↓	397 ↓
Sông Hậu	Châu Đốc	372 ↑	370 ↓	367 ↓	363 ↓	360 ↓	357 ↓

Tin phát lúc: 10h30'

Duyệt bản tin: Phùng Tiến Dũng

**PHÒNG DỰ BÁO THỦY VĂN TRUNG BỘ,  
TÂY NGUYÊN VÀ NAM BỘ**

Dự báo viên: Huệ, Trang, Tùng, Vân, Thắng