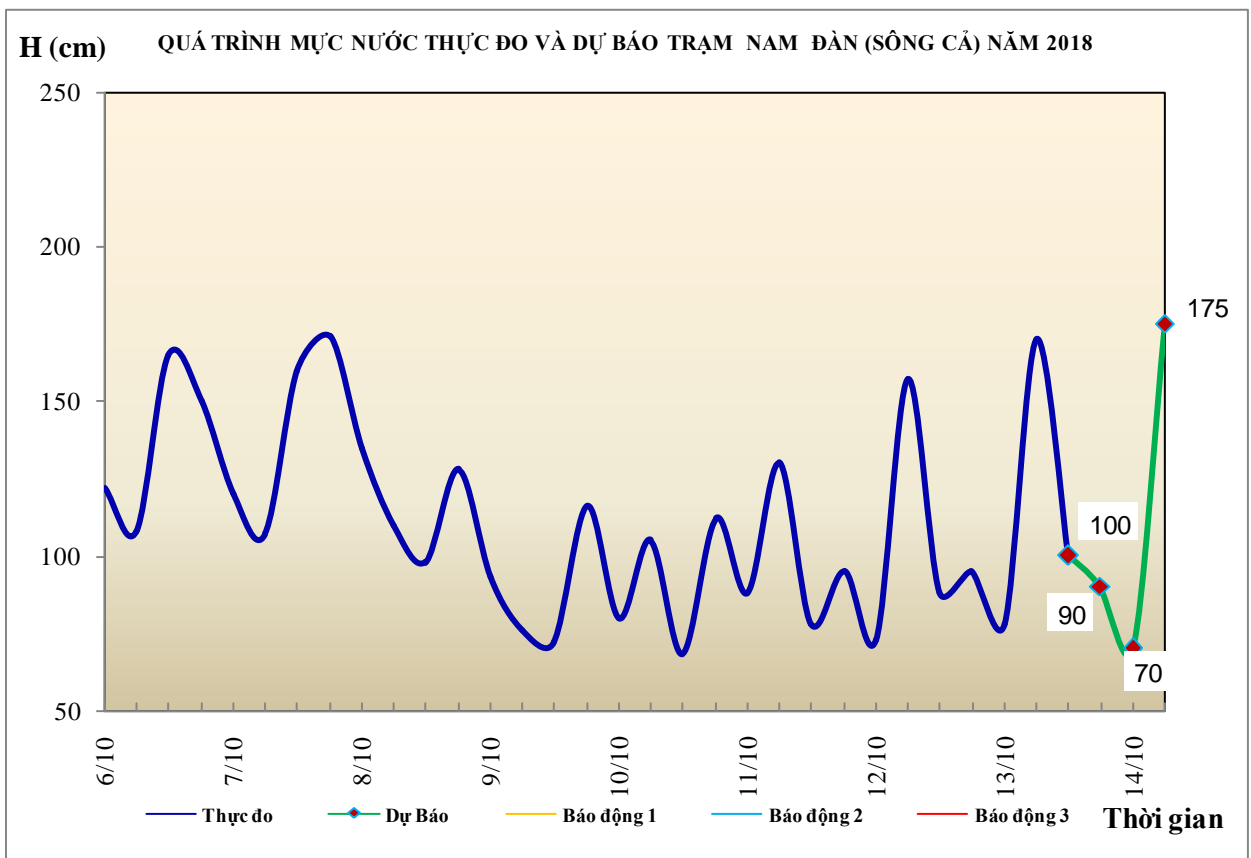


Hà Nội, ngày 13 tháng 10 năm 2018

BẢN TIN DỰ BÁO THỦY VĂN HẠN NGẮN CÁC SÔNG TRUNG BỘ, TÂY NGUYÊN VÀ NAM BỘ

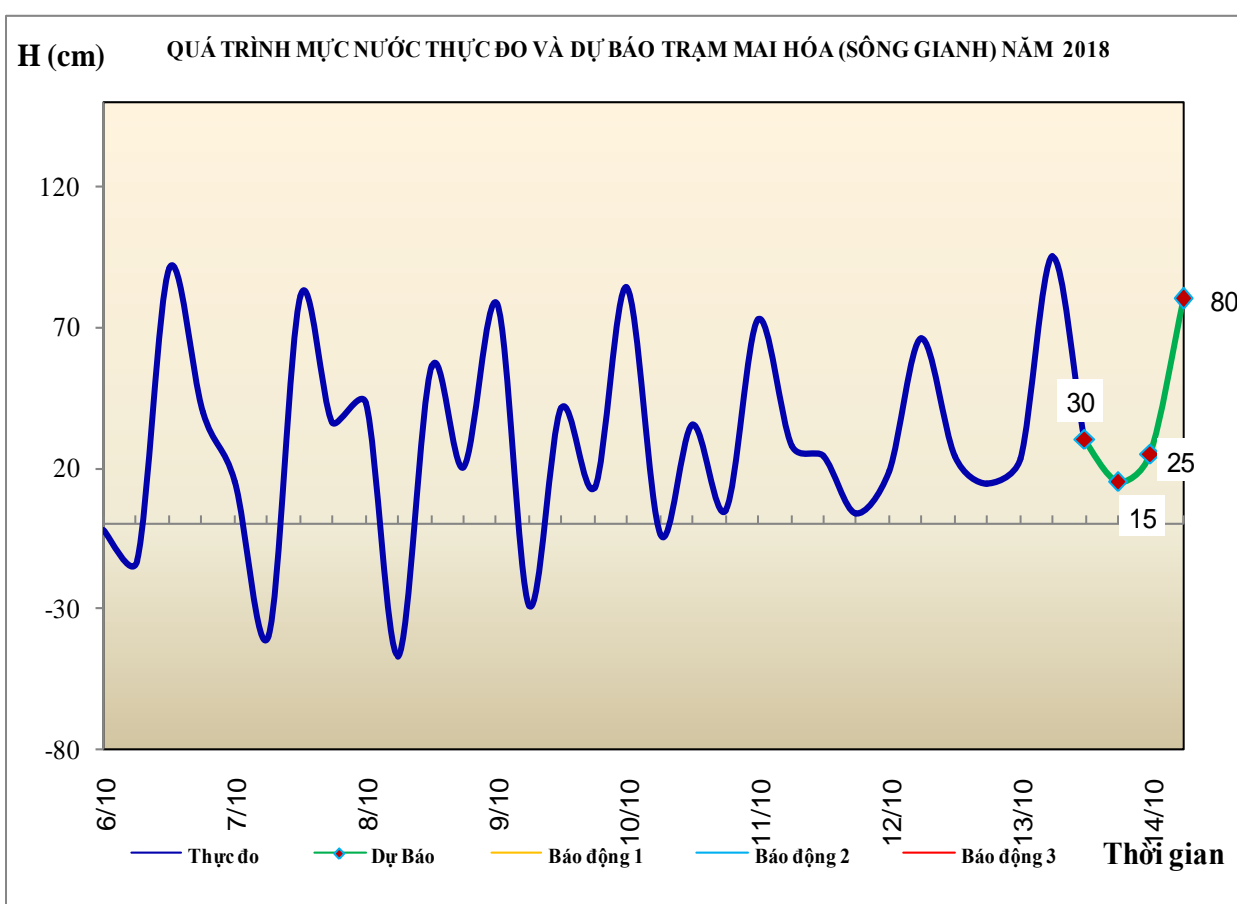
1. Khu vực Bắc Trung Bộ

Tóm tắt tình hình 24 giờ qua	Dự báo 24 giờ tới
1.1. Sông Bưởi: Mức nước biến đổi chậm	Mức nước biến đổi chậm
1.2. Sông Mã: Mức nước trung, thượng lưu dao động theo điều tiết hồ chứa, hạ lưu biến đổi theo triều	Mức nước trung, thượng lưu dao động theo điều tiết hồ chứa, hạ lưu biến đổi theo triều
1.3. Sông Chu: Mức nước biến đổi chậm	Mức nước dao động theo điều tiết hồ chứa.
1.4. Sông Cả: Mức nước trung, thượng lưu biến đổi chậm, hạ lưu dao động theo triều	Mức nước trung, thượng lưu biến đổi chậm, hạ lưu dao động theo triều
1.5. Sông La: Mức nước sông Ngàn Sâu, sông Ngàn Phố biến đổi chậm, sông La dao động theo triều	Mức nước sông Ngàn Sâu, sông Ngàn Phố biến đổi chậm, sông La dao động theo triều



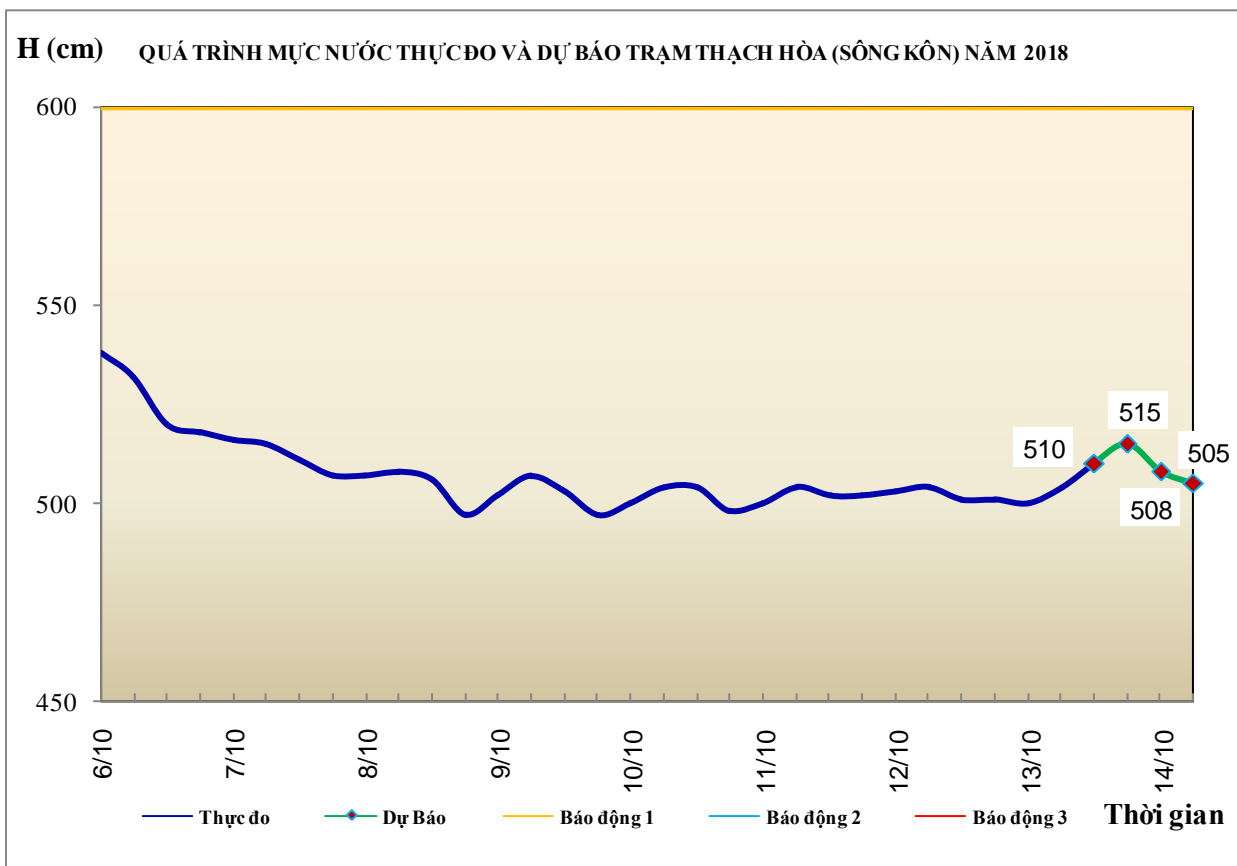
2. Khu vực Trung Trung Bộ

Tóm tắt tình hình 24 giờ qua	Dự báo 24 giờ tới
2.1. Sông Gianh: Mức nước biến đổi chậm.	Mức nước biến đổi chậm.
2.2. Sông Hương: Mức nước thượng lưu có dao động, hạ lưu biến đổi chậm	Mức nước biến đổi chậm
2.3. Sông Vu Gia - Thu Bồn: Mức nước trung, thượng lưu có dao động, hạ lưu biến đổi chậm	Mức nước trung, thượng lưu có dao động, hạ lưu biến đổi chậm
2.4. Sông Trà Khúc: Mức nước có dao động	Mức nước có dao động
2.5. Các sông khác: Mức nước trên sông Kiến Giang (Quảng Bình) và các sông ở Quảng Trị có dao động; các sông khác biến đổi chậm	Mức nước thượng lưu các sông Quảng Nam, Quảng Ngãi có dao động, hạ lưu biến đổi chậm



3. Khu vực Nam Trung Bộ

Tóm tắt tình hình 24 giờ qua	Dự báo 24 giờ tới
3.1. Sông Kôn: Có dao động nhỏ.	Mức nước biến đổi chậm.
3.2. Sông Ba: Thượng, trung lưu biến đổi chậm, hạ lưu dao động theo điều tiết của thủy điện.	Thượng, trung lưu biến đổi chậm, hạ lưu dao động theo điều tiết của thủy điện.
3.3. Sông Cái Nha Trang: Mức nước biến đổi chậm.	Mức nước có dao động.
3.4. Các sông khác: Mức nước các sông biến đổi chậm.	Mức nước có dao động.

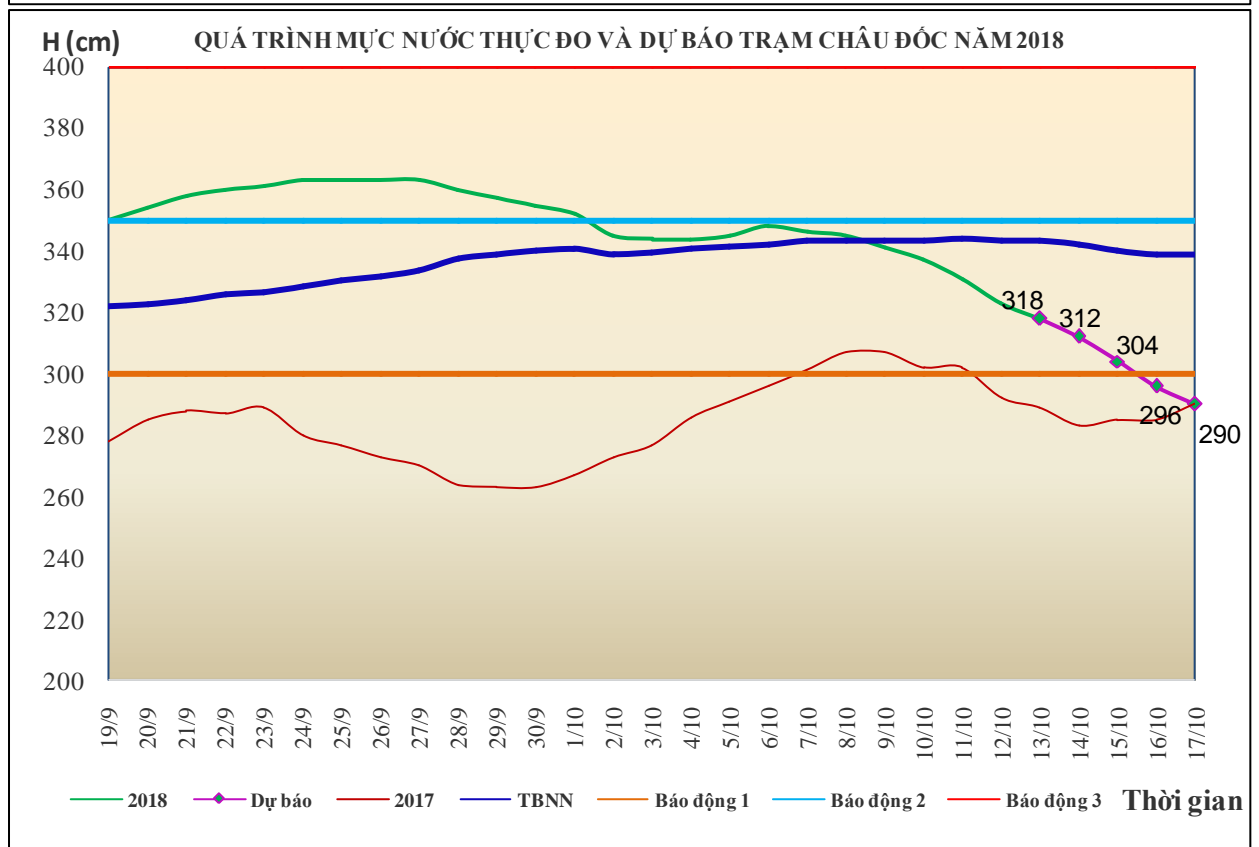
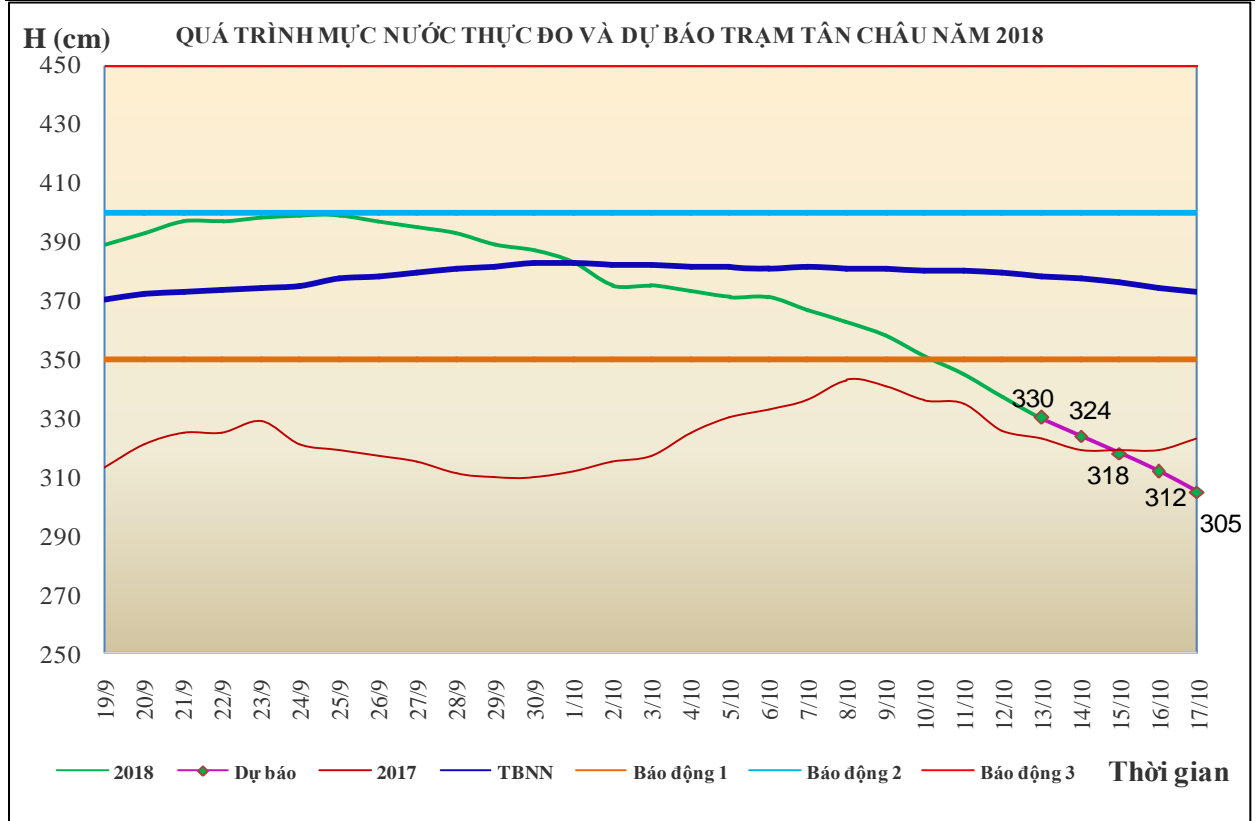


4. Khu vực Tây Nguyên

Tóm tắt tình hình 24 giờ qua	Dự báo 24 giờ tới
4.1. Sông Sê San: Mức nước các sông biến đổi chậm	Mức nước sông biến đổi chậm
4.2. Sông Srêpôk: Mức nước dao động theo điều tiết hồ chứa	Mức nước dao động theo điều tiết hồ chứa
4.3. Các sông khác: Mức nước các sông biến đổi chậm	Mức nước sông biến đổi chậm

5. Khu vực Nam Bộ

Tóm tắt tình hình 24 giờ qua	Dự báo
Mức nước sông Cửu Long, sông Sài Gòn đang xuống. Mức nước cao nhất ngày 12/10, trên sông Tiền tại Tân Châu 3,37m; trên sông Hậu tại Châu Đốc 3,23m (trên BĐ1 0,23m), mức nước hạ lưu sông Cửu Long, sông Sài Gòn ở mức BĐ2-BĐ3.	Mức nước sông Cửu Long, sông Sài Gòn tiếp tục xuống. Đến ngày 17/10, mức nước cao nhất ngày tại Tân Châu xuống mức 3,05m; tại Châu Đốc xuống mức 2,90m, tại các trạm hạ lưu sông Cửu Long, sông Sài Gòn xuống mức BĐ1.



6. Bảng mực nước thực đo và dự báo

6.1. Khu vực Trung Bộ

Sông	Trạm	Mực nước thực đo (cm)			Mực nước dự báo (cm)			
		19h-12/10	7h-13/10		19h-13/10	7h-14/10		
Mã	Giàng	16	140	↓	5	↓	150	↑
Cả	Nam Đàn	95	170	↑	90	↓	175	↑
La	Linh Cảm	32	158	↓	-20	↓	160	↑
Gianh	Mai Hóa	14	95	↓	15	↓	80	↑
Hương	Kim Long	57	64	↓	65	↑	55	↓
Thu Bồn	Câu Lâu	36	14	↓	40	↑	15	↓
Trà Khúc	Trà Khúc	81	112	↑	180	↑	125	↓
Kôn	Thạch Hòa	501	504	↑	515	↑	505	↓
Ba	Phú Lâm	10	-42	↓	12	↑	-43	↓

6.2. Khu vực Nam Bộ

Sông	Trạm	Mực nước cao nhất ngày (cm)					
		Thực đo		Dự báo			
		12/10	13/10	14/10	15/10	16/10	17/10
Sông Tiền	Tân Châu	337 ↓	330 ↓	324 ↓	318 ↓	312 ↓	305 ↓
Sông Hậu	Châu Đốc	323 ↓	318 ↓	312 ↓	304 ↓	296 ↓	290 ↓

Tin phát lúc: 10h30'

Duyệt bản tin: Phùng Tiến Dũng

**PHÒNG DỰ BÁO THỦY VĂN TRUNG BỘ,
TÂY NGUYÊN VÀ NAM BỘ**

Dự báo viên: Huệ, Chiến, Tùng, Vân, Thắng