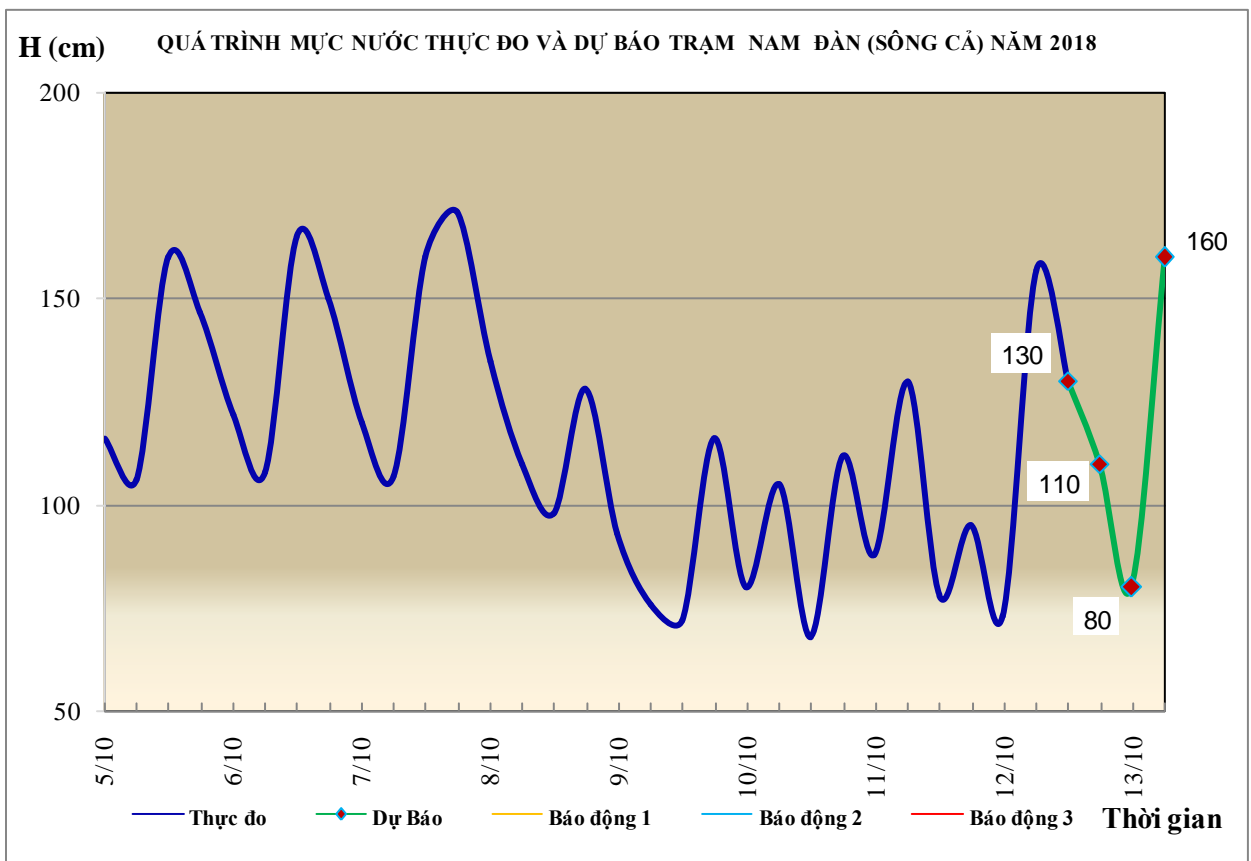


Hà Nội, ngày 12 tháng 10 năm 2018

BẢN TIN DỰ BÁO THỦY VĂN HẠN NGẮN CÁC SÔNG TRUNG BỘ, TÂY NGUYÊN VÀ NAM BỘ

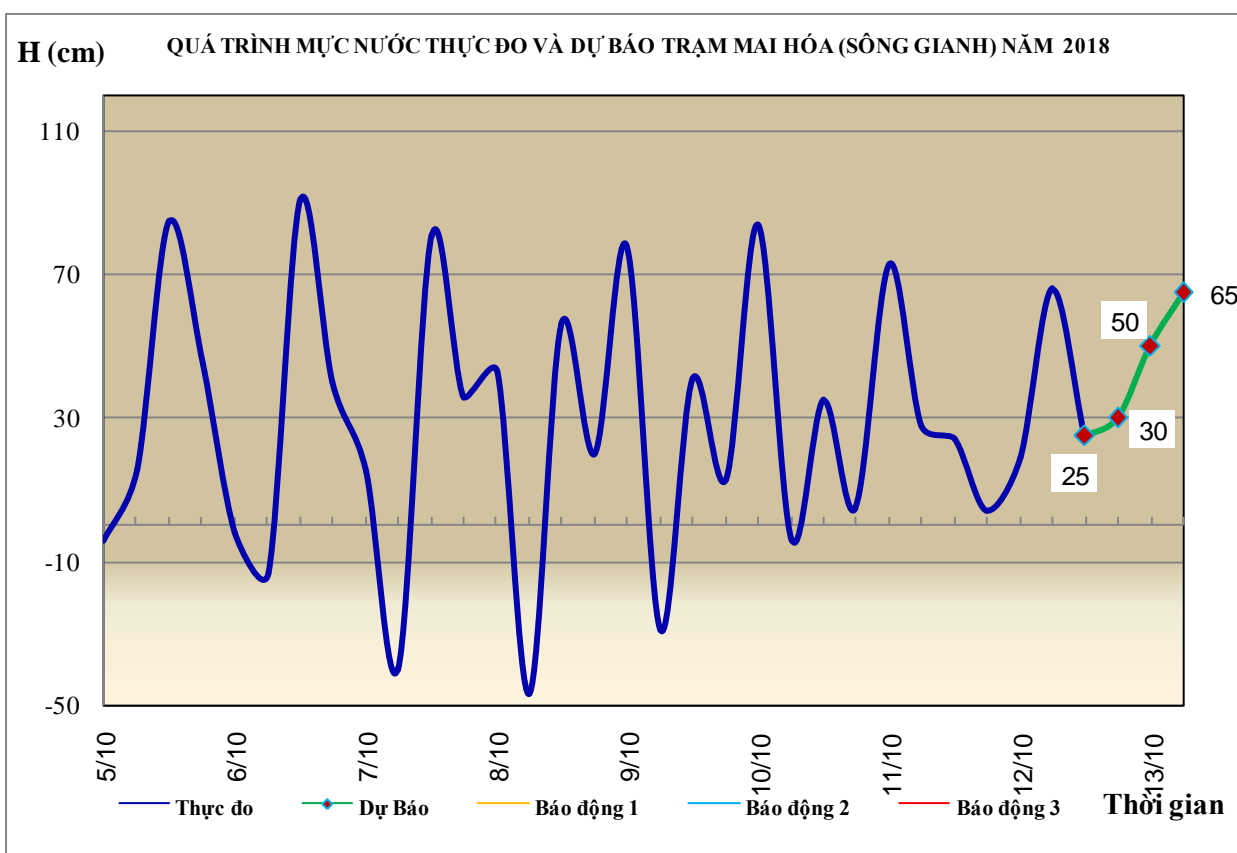
1. Khu vực Bắc Trung Bộ

Tóm tắt tình hình 24 giờ qua	Dự báo 24 giờ tới
1.1. Sông Bưởi: Mức nước biến đổi chậm	Mức nước biến đổi chậm
1.2. Sông Mã: Mức nước trung, thượng lưu dao động theo điều tiết hồ chứa, hạ lưu biến đổi theo triều	Mức nước trung, thượng lưu dao động theo điều tiết hồ chứa, hạ lưu biến đổi theo triều
1.3. Sông Chu: Mức nước biến đổi chậm	Mức nước dao động theo điều tiết hồ chứa.
1.4. Sông Cả: Mức nước trung, thượng lưu biến đổi chậm, hạ lưu dao động theo triều	Mức nước trung, thượng lưu biến đổi chậm, hạ lưu dao động theo triều
1.5. Sông La: Mức nước sông Ngàn Sâu, sông Ngàn Phố biến đổi chậm, sông La dao động theo triều	Mức nước sông Ngàn Sâu, sông Ngàn Phố biến đổi chậm, sông La dao động theo triều



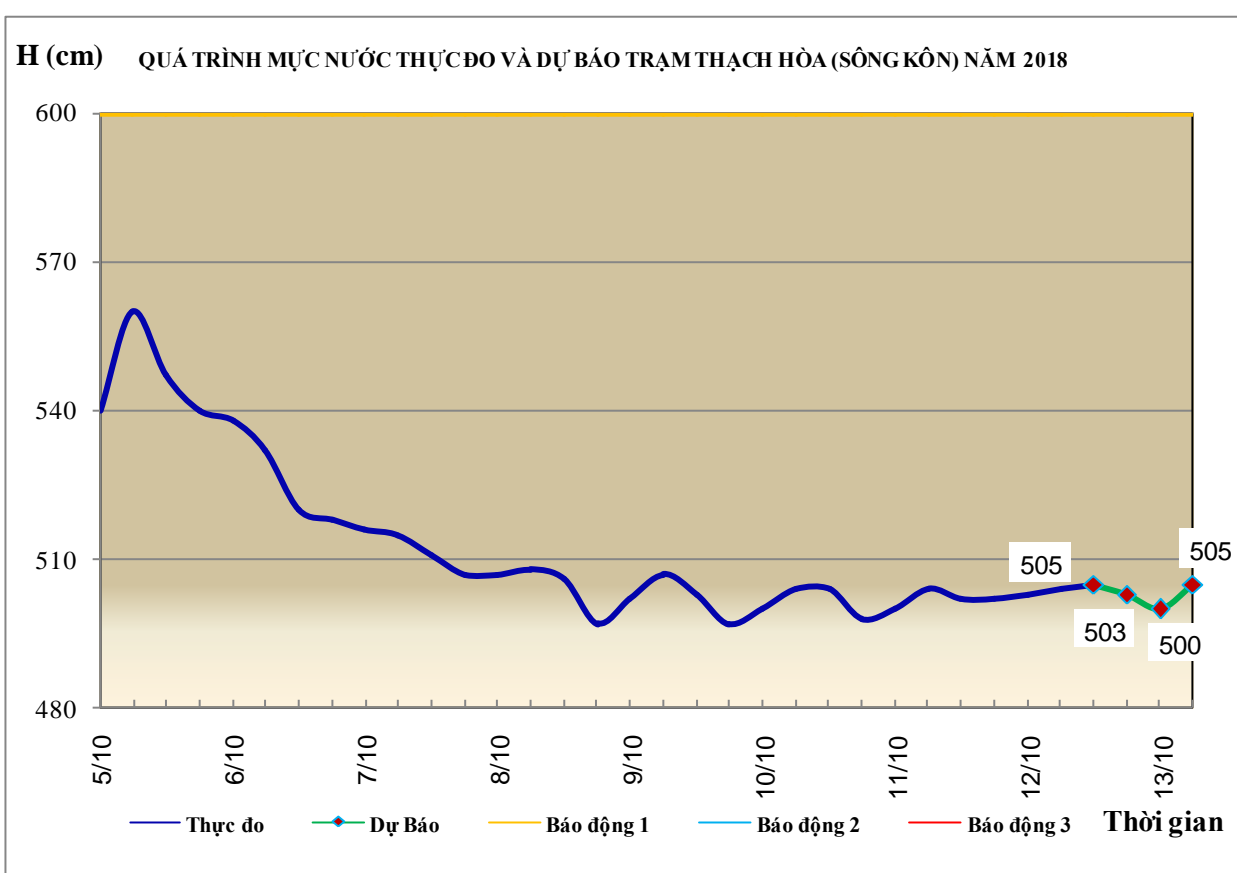
2. Khu vực Trung Trung Bộ

Tóm tắt tình hình 24 giờ qua	Dự báo 24 giờ tới
2.1. Sông Gianh: Mức nước biến đổi chậm.	Mức nước trung, thượng lưu sẽ lên, hạ lưu có dao động.
2.2. Sông Hương: Mức nước biến đổi chậm.	Mức nước có dao động.
2.3. Sông Vu Gia - Thu Bồn: Mức nước biến đổi chậm.	Tối và đêm nay, mức nước thượng lưu có khả năng sẽ lên, hạ lưu có dao động.
2.4. Sông Trà Khúc: Mức nước biến đổi chậm.	Mức nước có dao động
2.5. Các sông khác: Mức nước trên sông Kiến Giang (Quảng Bình) tại Kiến Giang đang lên; sông Bền Hải mức nước có dao động. Các sông khác mức nước biến đổi chậm	Mức nước trên sông Kiến Giang tiếp tục lên. Đến trưa chiều nay hạ lưu sông Kiến Giang khả năng ở mức BĐ1 và trên BĐ1 sau xuống. Tối và đêm nay, mức nước thượng lưu các sông từ Thừa Thiên Huế đến Quảng Ngãi có khả năng sẽ lên, hạ lưu có dao động.
Cảnh báo: Hôm nay, ngày mai (13/10), trên các sông ở Quảng Bình đến Quảng Ngãi có khả năng xuất hiện một đợt lũ nhỏ với biên độ từ 1-4m. Nguy cơ xảy ra sạt lở đất ở vùng núi, ngập úng cục bộ vùng trũng thấp các tỉnh từ Quảng Bình đến Quảng Ngãi.	



3. Khu vực Nam Trung Bộ

Tóm tắt tình hình 24 giờ qua	Dự báo 24 giờ tới
3.1. Sông Kôn: Mức nước biến đổi chậm.	Mức nước biến đổi chậm.
3.2. Sông Ba: Thượng, trung lưu biến đổi chậm, hạ lưu dao động theo điều tiết của thủy điện.	Thượng, trung lưu biến đổi chậm, hạ lưu dao động theo điều tiết của thủy điện.
3.3. Sông Cái Nha Trang: Mức nước biến đổi chậm.	Mức nước có dao động.
3.4. Các sông khác: Mức nước các sông biến đổi chậm.	Mức nước có dao động.

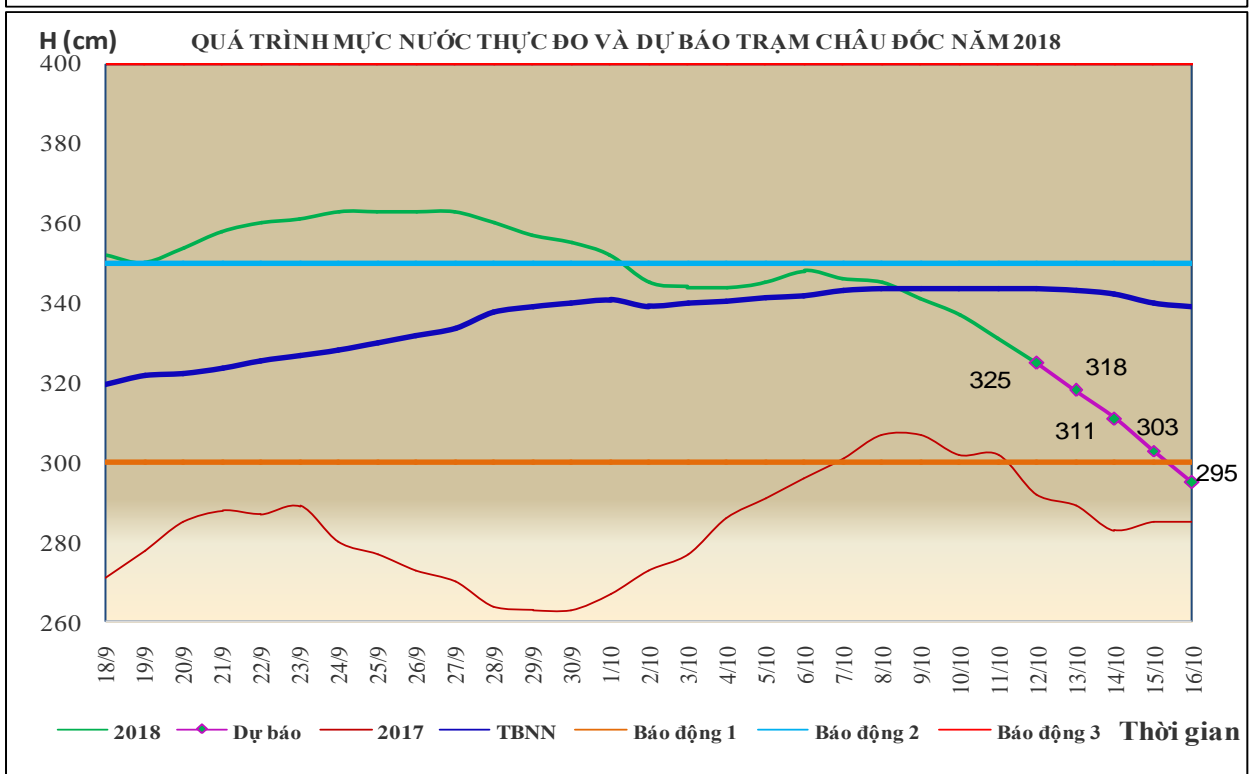
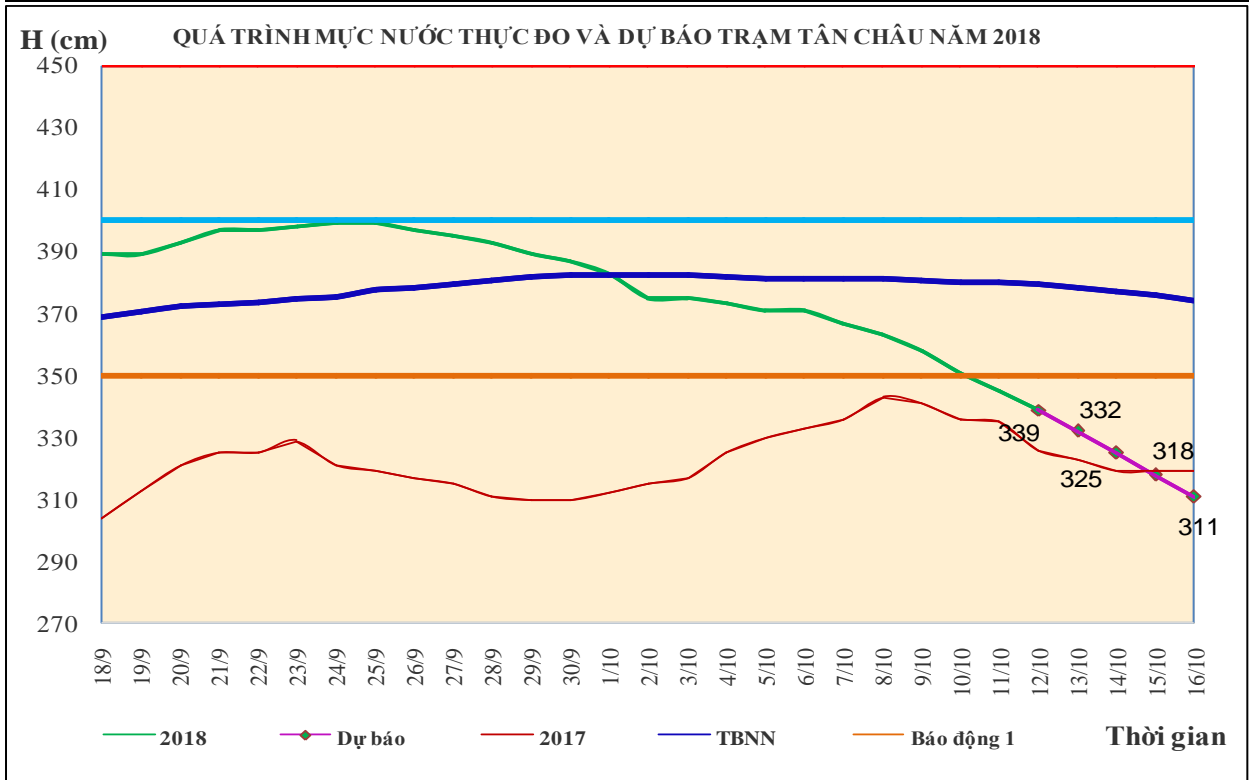


4. Khu vực Tây Nguyên

Tóm tắt tình hình 24 giờ qua	Dự báo 24 giờ tới
4.1. Sông Sê San: Mức nước các sông biến đổi chậm	Mức nước sông biến đổi chậm
4.2. Sông Srêpôk: Mức nước các sông dao động theo điều tiết hồ chứa	Mức nước các sông dao động theo điều tiết hồ chứa
4.3. Các sông khác: Mức nước các sông biến đổi chậm	Mức nước sông biến đổi chậm

5. Khu vực Nam Bộ

Tóm tắt tình hình 24 giờ qua	Dự báo
Mức nước đầu nguồn sông Cửu Long đang xuống, hạ lưu sông Cửu Long, sông Sài Gòn biến đổi chậm và ở mức cao. Mức nước cao nhất ngày 11/10, trên sông Tiền tại Tân Châu 3,45m (dưới BĐ1 0,05m); trên sông Hậu tại Châu Đốc 3,31m (dưới BĐ2 0,19m). Mức nước cao nhất sáng nay (12/10) trên sông Tiền tại Mỹ Tho: 1,73m (trên BĐ3 0,13m), tại Mỹ Thuận: 1,96m (trên BĐ3 0,16m); trên sông Hậu tại Long Xuyên: 2,51m (trên BĐ3 0,01m), tại Cần Thơ: 2,13m (trên BĐ3 0,23m).	Mức nước sông Cửu Long, sông Sài Gòn xuống dần. Đến ngày 16/10, mức nước cao nhất ngày tại Tân Châu xuống mức 3,11m; tại Châu Đốc xuống mức 2,95m, tại các trạm hạ lưu sông Cửu Long, sông Sài Gòn xuống mức BĐ1-BĐ2.



6. Bảng mực nước thực đo và dự báo

6.1. Khu vực Trung Bộ

Sông	Trạm	Mực nước thực đo (cm)			Mực nước dự báo (cm)			
		19h-11/10	7h-12/10		19h-12/10	7h-13/10		
Mã	Giàng	15	106	↓	-10	↓	120	↑
Cả	Nam Đàn	95	157	↑	110	↓	160	↑
La	Linh Cảm	28	125	↓	-5	↓	140	↑
Gianh	Mai Hóa	4	66	↓	30	↓	65	↑
Hương	Kim Long	55	60	↑	55	↓	55	→
Thu Bồn	Câu Lâu	14	2	↓	20	↑	5	↓
Trà Khúc	Trà Khúc	66	70	↑	75	↑	120	↑
Kôn	Thạch Hòa	502	504	↑	503	↓	505	↑
Ba	Phú Lâm	4	-37	↓	-10	↑	-50	↓

6.2. Khu vực Nam Bộ

Sông	Trạm	Mực nước cao nhất ngày (cm)					
		Thực đo	Dự báo				
		11/10	12/10	13/10	14/10	15/10	16/10
Sông Tiền	Tân Châu	345 ↓	339 ↓	332 ↓	325 ↓	318 ↓	311 ↓
Sông Hậu	Châu Đốc	331 ↓	325 ↓	318 ↓	311 ↓	303 ↓	295 ↓

Tin phát lúc: 10h30'

Duyệt bản tin: Phùng Tiến Dũng

**PHÒNG DỰ BÁO THỦY VĂN TRUNG BỘ,
TÂY NGUYÊN VÀ NAM BỘ**

Dự báo viên: Huệ, Trang, Tùng, Vân, Thắng