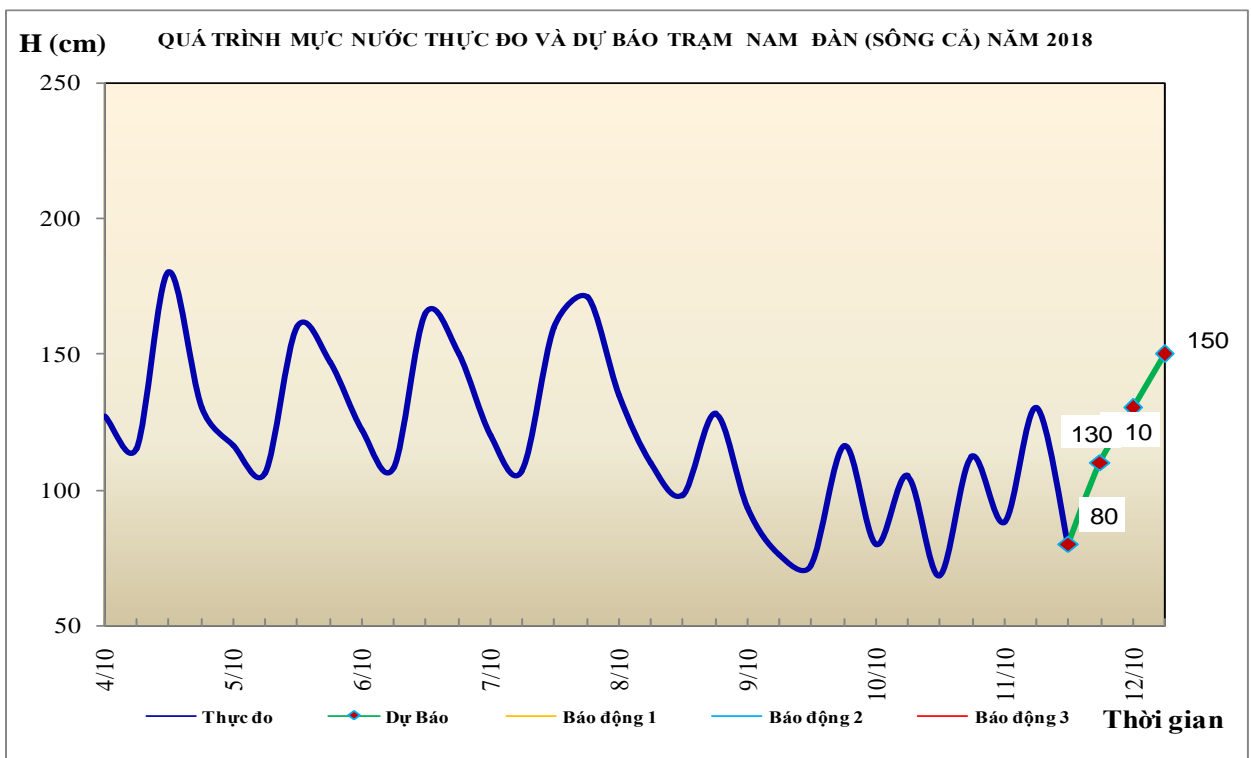


Hà Nội, ngày 11 tháng 10 năm 2018

BẢN TIN DỰ BÁO THỦY VĂN HẠN NGẮN
CÁC SÔNG TRUNG BỘ, TÂY NGUYÊN VÀ NAM BỘ

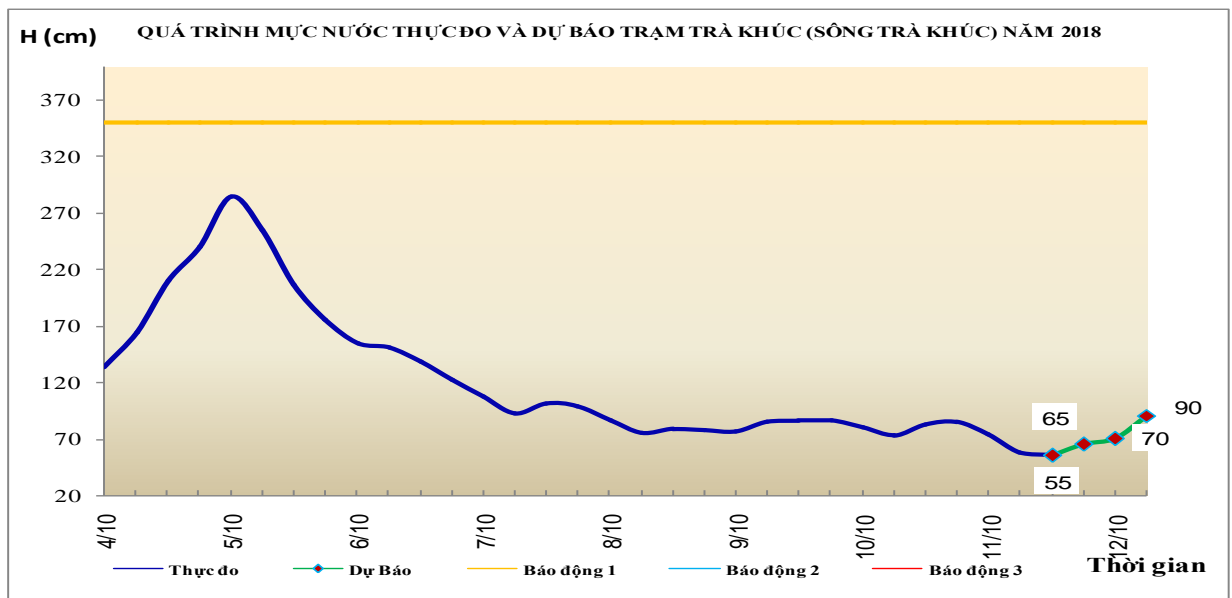
1. Khu vực Bắc Trung Bộ

Tóm tắt tình hình 24 giờ qua	Dự báo 24 giờ tới
1.1. Sông Bưởi: Mức nước biến đổi chậm	Mức nước biến đổi chậm
1.2. Sông Mã: Mức nước trung, thượng lưu dao động theo điều tiết hồ chứa, hạ lưu biến đổi theo triều	Mức nước trung, thượng lưu dao động theo điều tiết hồ chứa, hạ lưu biến đổi theo triều
1.3. Sông Chu: Mức nước biến đổi chậm	Mức nước dao động theo điều tiết hồ chứa.
1.4. Sông Cả: Mức nước trung, thượng lưu biến đổi chậm, hạ lưu dao động theo triều	Mức nước trung, thượng lưu biến đổi chậm, hạ lưu dao động theo triều
1.5. Sông La: Mức nước sông Ngàn Sâu, sông Ngàn Phố biến đổi chậm, sông La dao động theo triều	Mức nước sông Ngàn Sâu, sông Ngàn Phố biến đổi chậm, sông La dao động theo triều



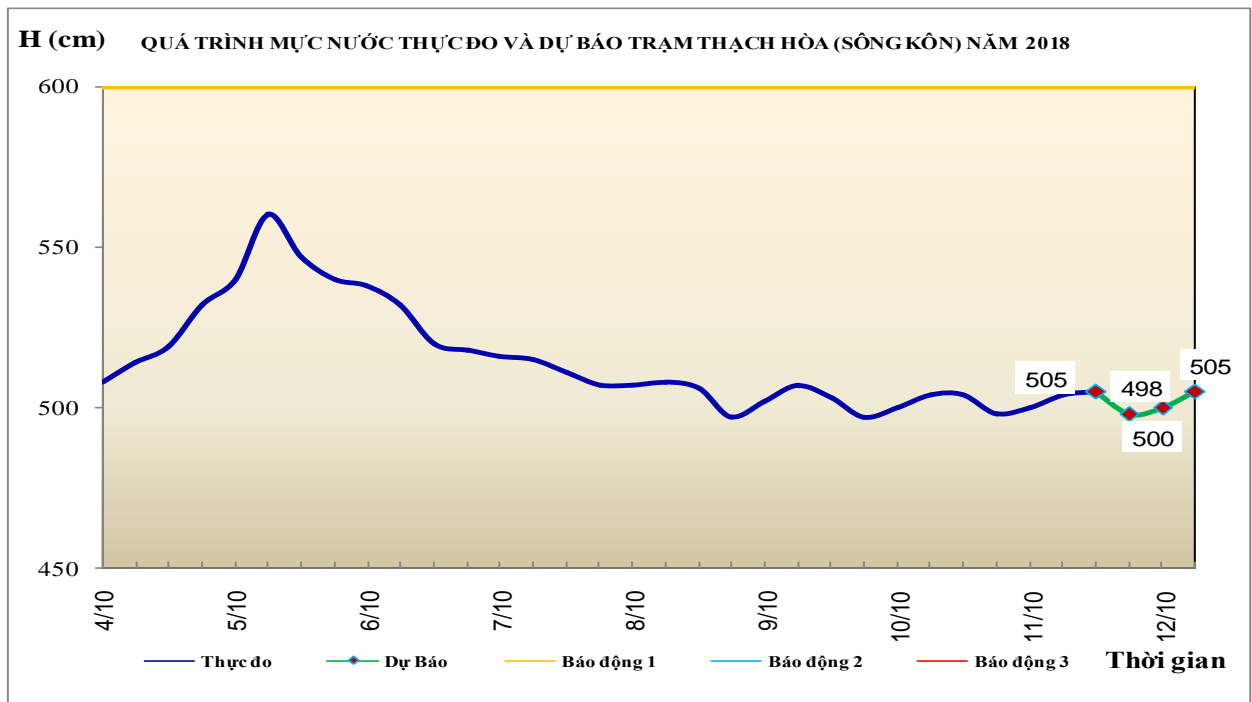
2. Khu vực Trung Trung Bộ

Tóm tắt tình hình 24 giờ qua	Dự báo 24 giờ tới
2.1. Sông Gianh: Mức nước biến đổi chậm.	Mức nước trung, thượng lưu sẽ lên, hạ lưu có dao động.
2.2. Sông Hương: Mức nước biến đổi chậm.	Mức nước có dao động.
2.3. Sông Vu Gia - Thu Bồn: Mức nước biến đổi chậm.	Mức nước trung thượng lưu có dao động, hạ lưu biến đổi chậm
2.4. Sông Trà Khúc: Mức nước biến đổi chậm.	Mức nước có dao động
2.5. Các sông khác: Trên sông Bến Hải (Quảng Trị) tại Gia Vòng xuất hiện đợt lũ, biên độ lũ lên 4,9m; hiện tại mức nước tại Gia Vòng đang xuống, các sông khác biến đổi chậm.	Mức nước trên sông Bến Hải tại Gia Vòng tiếp tục xuống, hạ lưu sẽ lên và ở mức BĐ1; trung thượng lưu các sông từ Quảng Bình đến Quảng Nam sẽ lên, hạ lưu có dao động.
Cảnh báo: Từ đêm nay đến 13/10, trên các sông từ Quảng Bình đến Quảng Ngãi khả năng xuất hiện lũ nhỏ với biên độ từ 1,0-4,0m. Nguy cơ cao xảy ra sạt lở đất ở vùng núi, ngập úng cục bộ vùng trũng thấp các tỉnh từ Quảng Bình đến Quảng Ngãi.	



3. Khu vực Nam Trung Bộ

Tóm tắt tình hình 24 giờ qua	Dự báo 24 giờ tới
3.1. Sông Kôn: Mức nước biến đổi chậm.	Mức nước biến đổi chậm.
3.2. Sông Ba: Thượng, trung lưu biến đổi chậm, hạ lưu dao động theo điều tiết của thủy điện.	Thượng, trung lưu biến đổi chậm, hạ lưu dao động theo điều tiết của thủy điện.
3.3. Sông Cái Nha Trang: Mức nước biến đổi chậm.	Mức nước có dao động.
3.4. Các sông khác: Mức nước các sông biến đổi chậm, riêng sông Lũy có dao động nhỏ.	Mức nước có dao động.

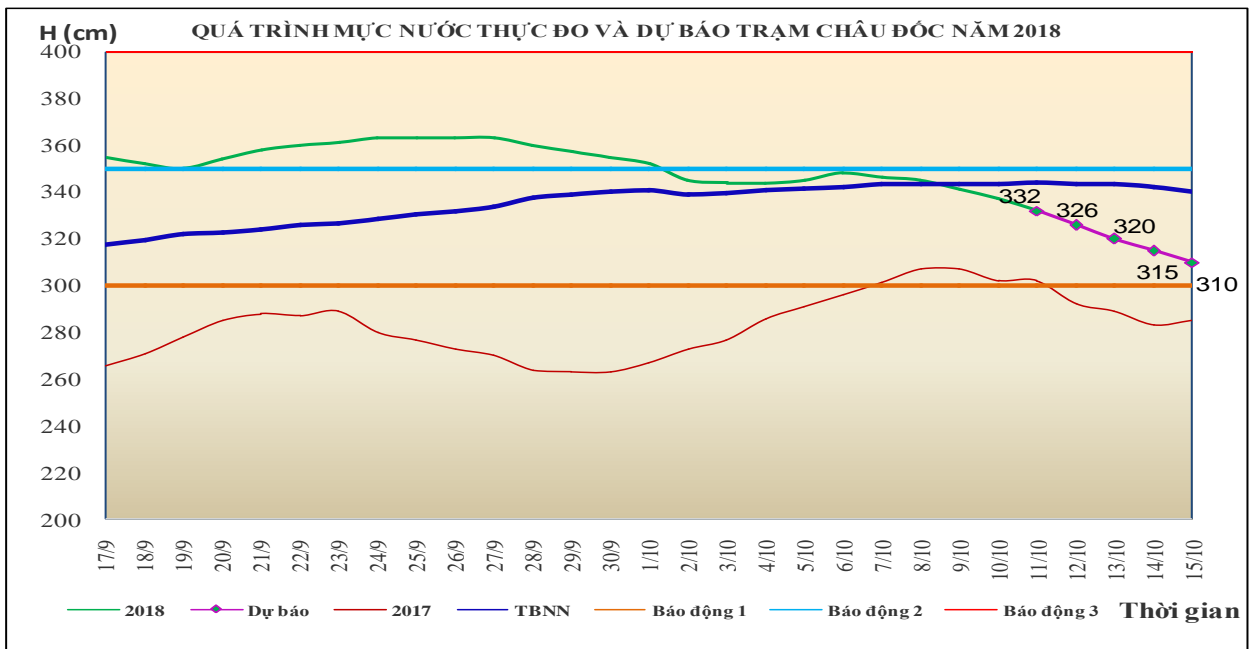
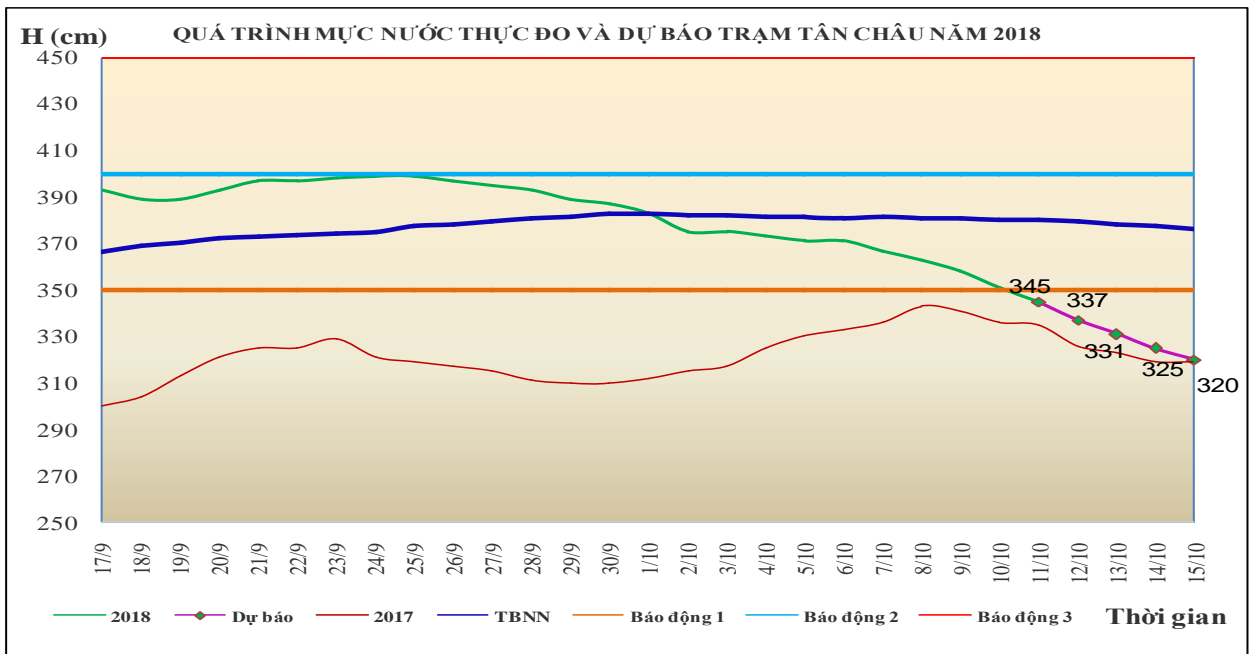


4. Khu vực Tây Nguyên

Tóm tắt tình hình 24 giờ qua	Dự báo 24 giờ tới
4.1. Sông Sê San: Mức nước các sông biến đổi chậm	Mức nước sông biến đổi chậm
4.2. Sông Srêpôk: Mức nước các sông dao động theo điều tiết hồ chứa	Mức nước các sông dao động theo điều tiết hồ chứa
4.3. Các sông khác: Mức nước các sông biến đổi chậm	Mức nước sông biến đổi chậm

5. Khu vực Nam Bộ

Tóm tắt tình hình 24 giờ qua	Dự báo
Mức nước đầu nguồn sông Cửu Long đang xuống; mức nước hạ lưu sông Cửu Long, sông Sài Gòn biến đổi chậm và ở mức cao. Mức nước cao nhất ngày 10/10, trên sông Tiền tại Tân Châu 3,51m (ở mức BĐ1); trên sông Hậu tại Châu Đốc 3,37m (dưới BĐ2 0,13m). Mức nước cao nhất sáng nay (11/10) trên sông Tiền tại Mỹ Tho: 1,78m (trên BĐ3 0,18m, ở mức lũ lịch sử năm 2011; tại Mỹ Thuận: 2,04m (trên BĐ3 0,24m, trên lũ lịch sử năm 2011 là 0,01m); trên sông Hậu tại Long Xuyên: 2,64m (trên BĐ3 0,14m), tại Cần Thơ: 2,20m (trên BĐ3 0,30m, trên mức lũ lịch sử năm 2011 là 0,05m).	Mức nước sông Cửu Long, sông Sài Gòn xuống dần. Đến ngày 15/10, mức nước cao nhất ngày tại Tân Châu xuống mức 3,20m; tại Châu Đốc xuống mức 3,10m (trên BĐ1 0,10m), tại các trạm hạ lưu sông Cửu Long, sông Sài Gòn xuống mức BĐ1-BĐ2.



6. Bảng mực nước thực đo và dự báo

6.1. Khu vực Trung Bộ

Sông	Trạm	Mực nước thực đo (cm)		Mực nước dự báo (cm)				
		19h-10/10	7h-11/10	19h-11/10		7h-12/10		
Mã	Giàng	23	46	↓	-10	↓	60	↑
Cả	Nam Đàn	112	130	↓	110	↓	150	↑
La	Linh Cảm	42	73	↓	25	↓	100	↑
Gianh	Mai Hóa	5	28	↓	5	↓	40	↑
Hương	Kim Long	40	44	↓	40	↓	40	→
Thu Bồn	Câu Lâu	5	-13	↓	8	↑	-15	↓
Trà Khúc	Trà Khúc	85	58	↓	65	↑	90	↑
Kôn	Thạch Hòa	498	504	↑	498	↓	505	↑
Ba	Phú Lâm	2	-28	↓	5	↑	-30	↓

6.2. Khu vực Nam Bộ

Sông	Trạm	Mức nước cao nhất ngày (cm)					
		Thực đo	Dự báo				
		10/10	11/10	12/10	13/10	14/10	15/10
Sông Tiền	Tân Châu	351 ↓	345 ↓	337 ↓	331 ↓	325 ↓	320 ↓
Sông Hậu	Châu Đốc	337 ↓	333 ↓	326 ↓	320 ↓	315 ↓	310 ↓

Tin phát lúc: 10h30'

**PHÒNG DỰ BÁO THỦY VĂN TRUNG BỘ,
TÂY NGUYÊN VÀ NAM BỘ**

Duyệt bản tin: Phùng Tiến Dũng

Dự báo viên: Chiến, Thắng, Hải, Tùng, Huệ