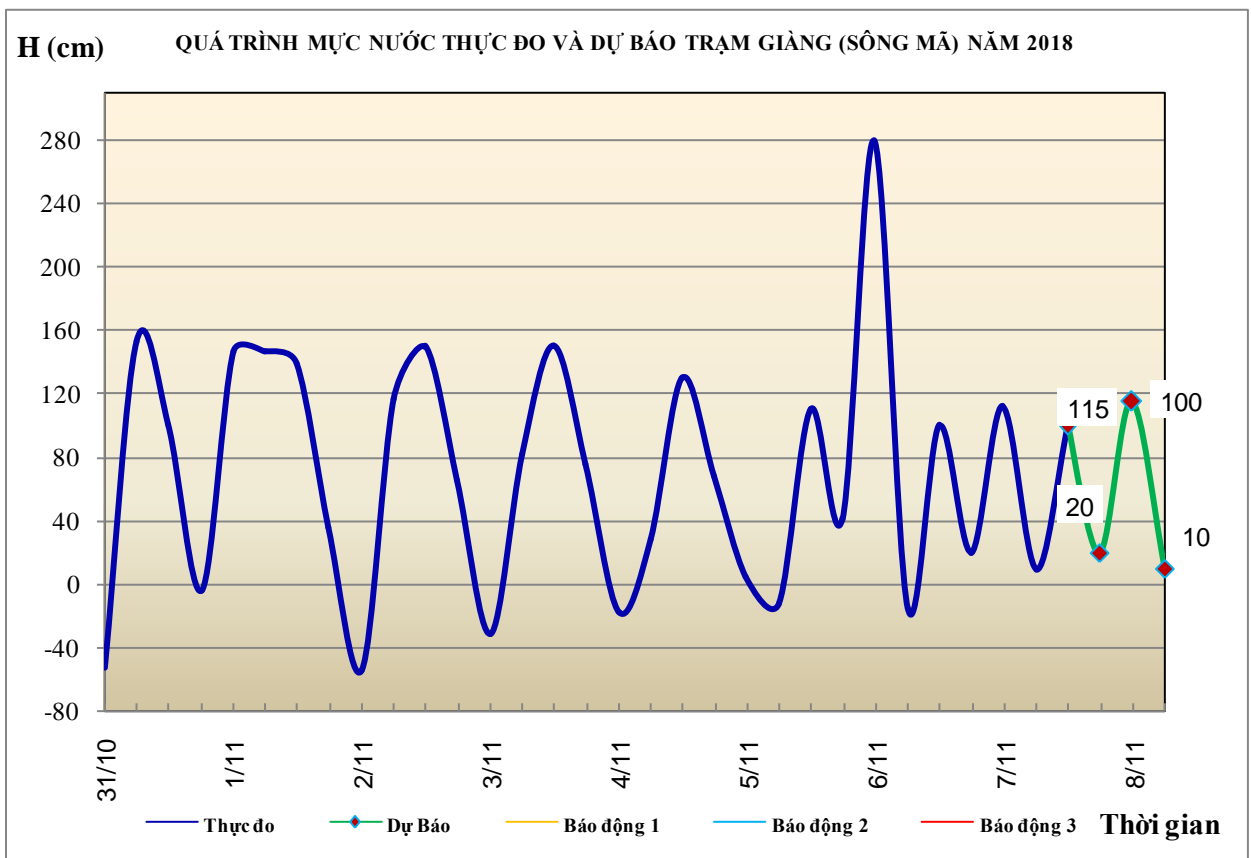


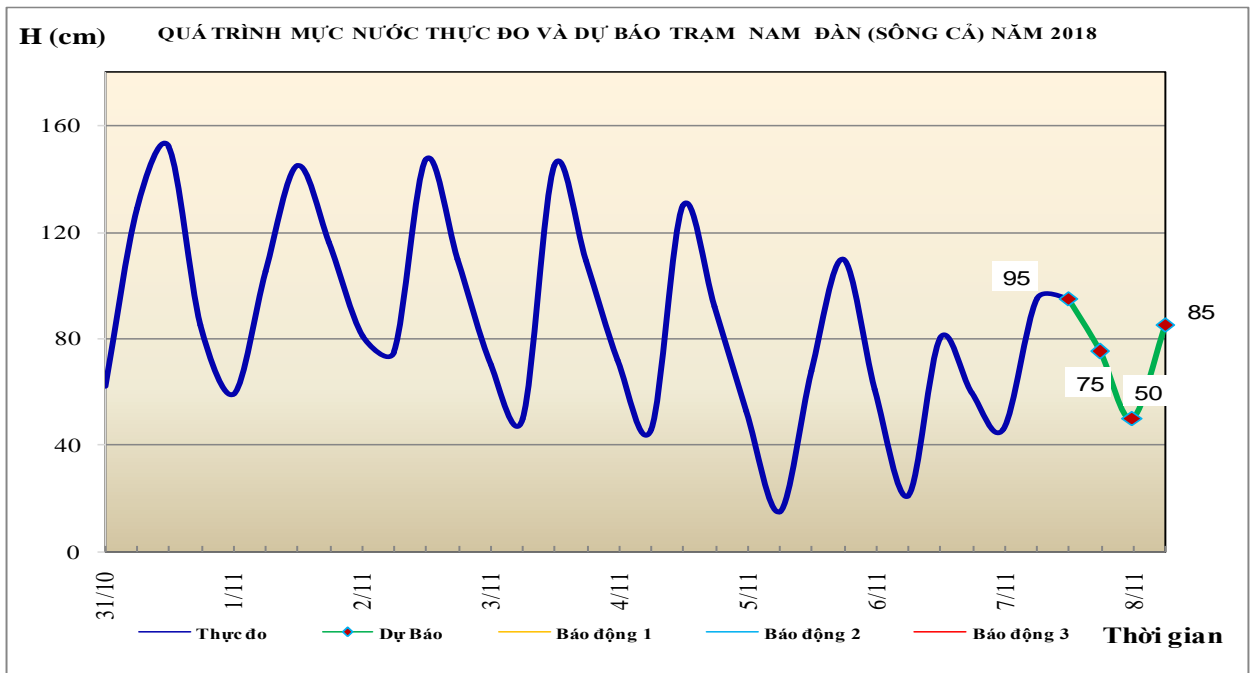
Hà Nội, ngày 7 tháng 11 năm 2018

## BẢN TIN DỰ BÁO THỦY VĂN HẠN NGẮN CÁC SÔNG TRUNG BỘ, TÂY NGUYÊN VÀ NAM BỘ

### 1. Khu vực Bắc Trung Bộ

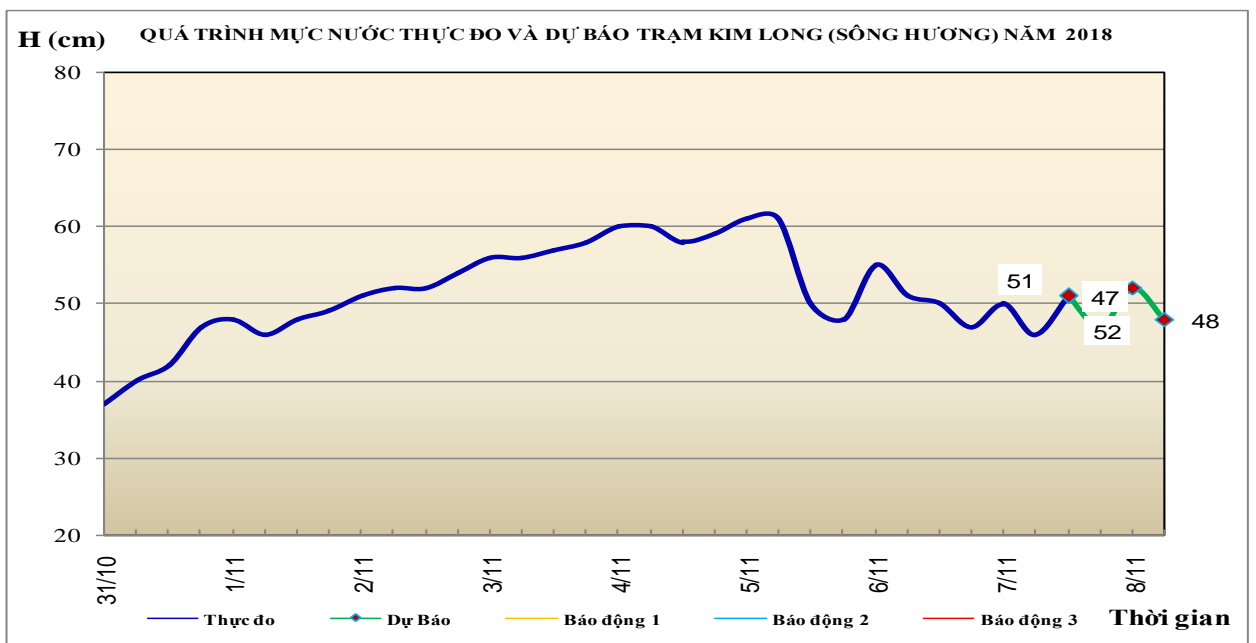
Tóm tắt tình hình 24 giờ qua	Dự báo 24 giờ tới
<b>1.1. Sông Bưởi:</b> Mức nước biến đổi chậm	Mức nước biến đổi chậm
<b>1.2. Sông Mã:</b> Mức nước trung, thượng lưu dao động theo điều tiết hồ chứa, hạ lưu biến đổi theo triều	Mức nước trung, thượng lưu dao động theo điều tiết hồ chứa, hạ lưu biến đổi theo triều
<b>1.3. Sông Chu:</b> Mức nước biến đổi chậm	Mức nước dao động theo điều tiết hồ chứa.
<b>1.4. Sông Cả:</b> Mức nước trung, thượng lưu biến đổi chậm, hạ lưu dao động theo triều	Mức nước trung, thượng lưu biến đổi chậm, hạ lưu dao động theo triều
<b>1.5. Sông La:</b> Mức nước sông Ngàn Sâu, Ngàn Phố biến đổi chậm, sông La dao động theo triều	Mức nước sông Ngàn Sâu, Ngàn Phố biến đổi chậm, sông La dao động theo triều

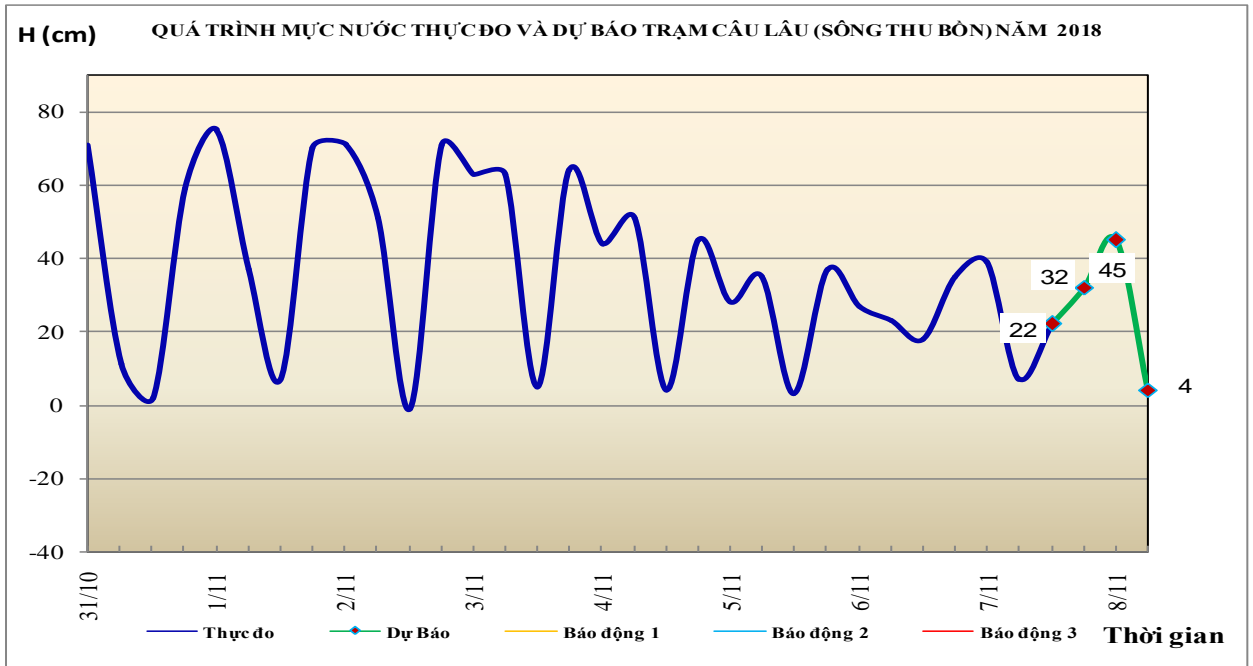




## 2. Khu vực Trung Trung Bộ

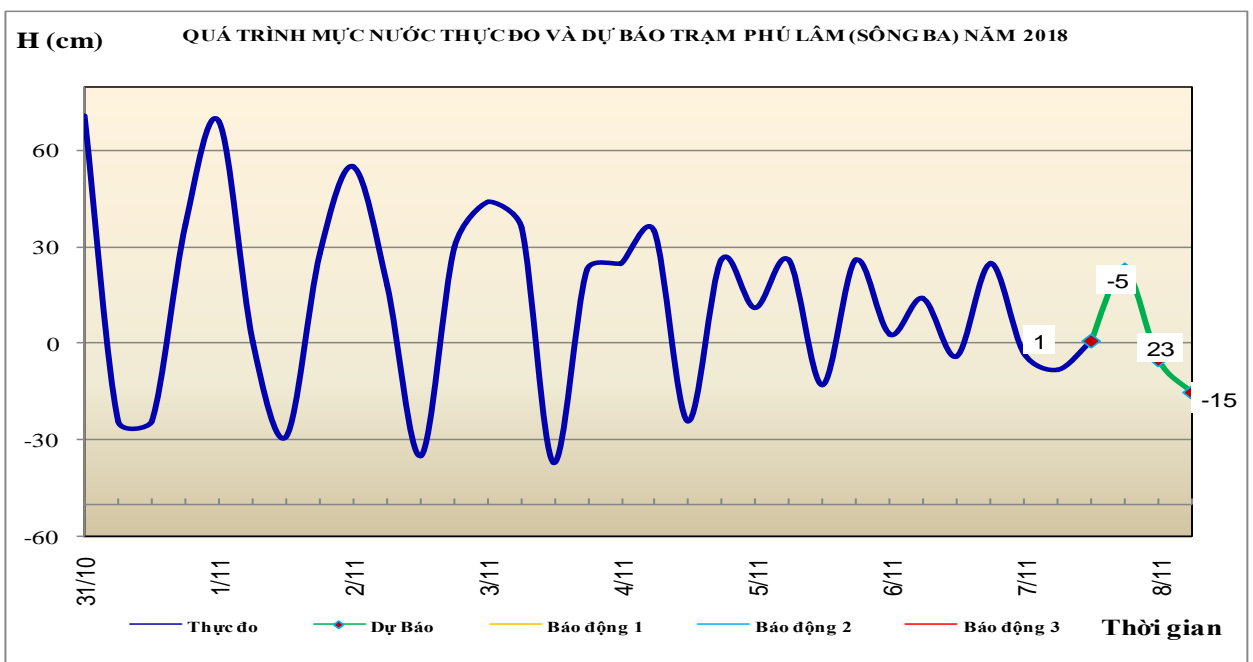
Tóm tắt tình hình 24 giờ qua	Dự báo 24 giờ tới
<b>2.1. Sông Gianh:</b> Mức nước biến đổi chậm.	Mức nước biến đổi chậm.
<b>2.2. Sông Hương:</b> Mức nước biến đổi chậm	Mức nước biến đổi chậm
<b>2.3. Sông Vu Gia - Thu Bồn:</b> Mức nước biến đổi chậm.	Mức nước trung, thượng lưu có dao động; hạ lưu biến đổi chậm.
<b>2.4. Sông Trà Khúc:</b> Mức nước biến đổi chậm	Mức nước có dao động nhỏ.
<b>2.5. Các sông khác:</b> Mức nước biến đổi chậm.	Mức nước trung, thượng lưu các sông ở Quảng Bình, Quảng Nam và Quảng Ngãi có dao động; hạ lưu biến đổi chậm.





### 3. Khu vực Nam Trung Bộ

Tóm tắt tình hình 24 giờ qua	Dự báo 24 giờ tới
<b>3.1. Sông Kôn:</b> Mức nước biến đổi chậm.	Mức nước biến đổi chậm.
<b>3.2. Sông Ba:</b> Thượng, trung lưu biến đổi chậm, hạ lưu dao động theo điều tiết của thủy điện.	Trung, thượng lưu có dao động, hạ lưu dao động theo điều tiết của thủy điện.
<b>3.3. Sông Cái Nha Trang:</b> Mức nước biến đổi chậm.	Mức nước có dao động
<b>3.4. Các sông khác:</b> Trên các sông ở Ninh Thuận, Bình Thuận có dao động nhỏ	Trên các sông ở Bình Định đến Bình Thuận có dao động nhỏ

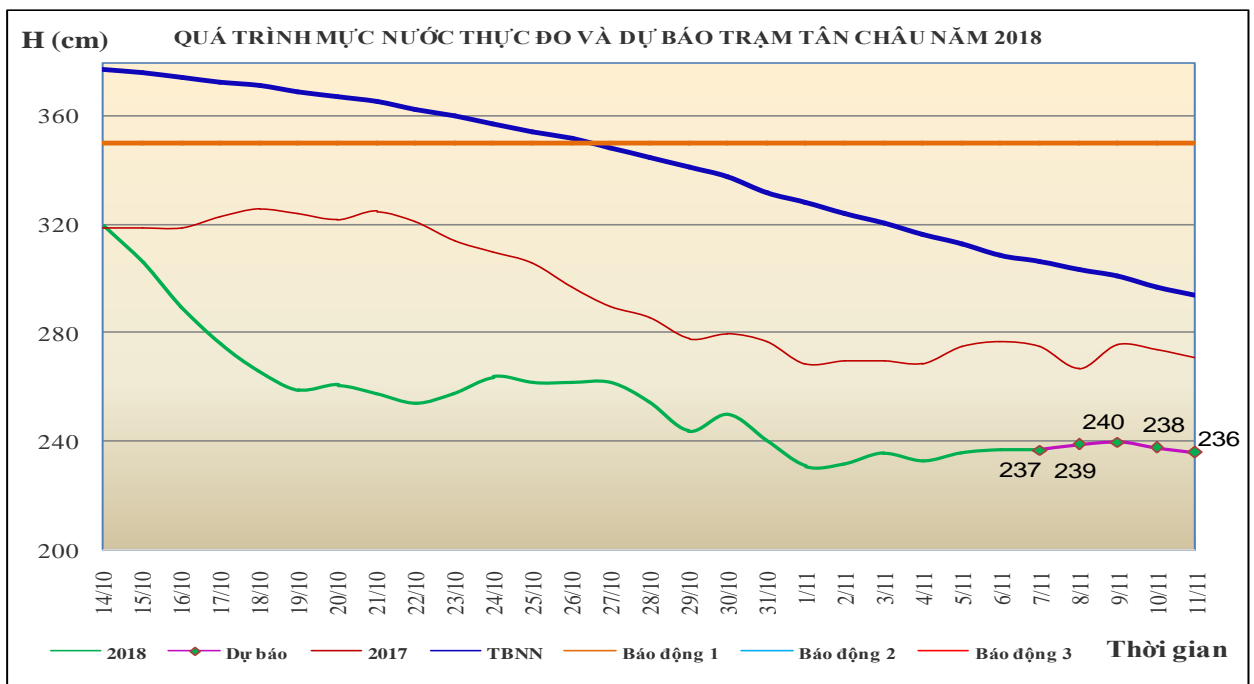


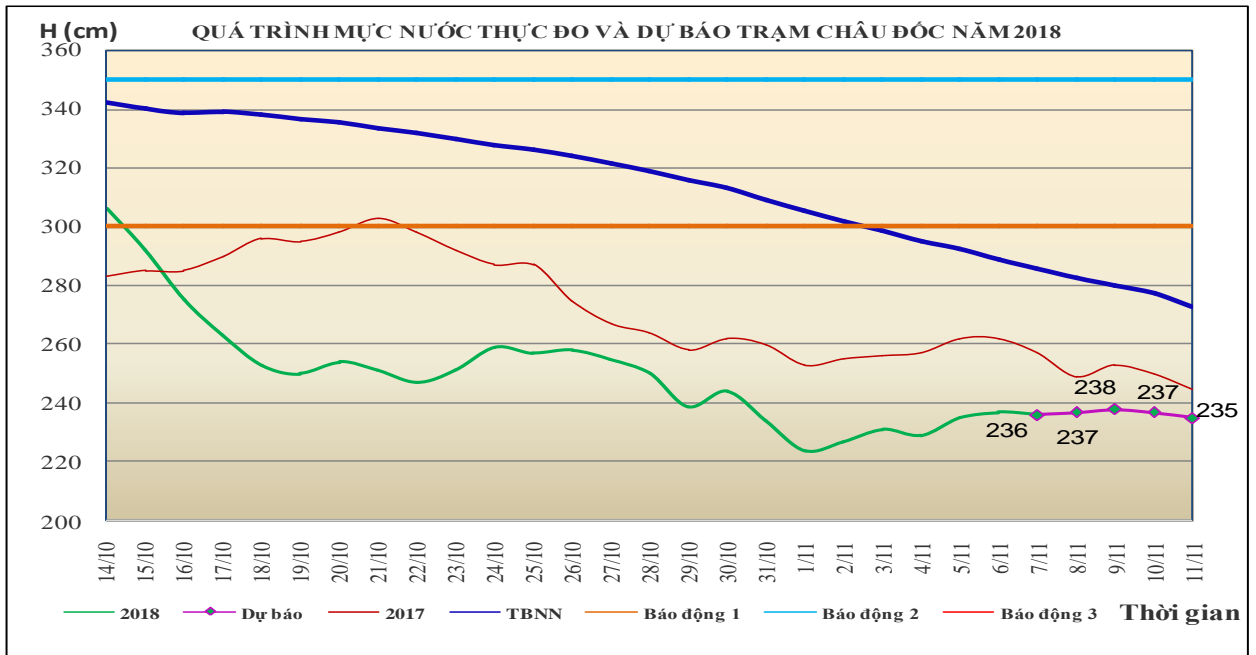
#### 4. Khu vực Tây Nguyên

Tóm tắt tình hình 24 giờ qua	Dự báo 24 giờ tới
<b>4.1. Sông Sê San:</b> Mức nước các sông biến đổi chậm	Mức nước các sông biến đổi chậm
<b>4.2. Sông Srêpôk:</b> Mức nước dao động theo điều tiết hồ chứa	Mức nước dao động theo điều tiết hồ chứa
<b>4.3. Các sông khác:</b> Mức nước các sông biến đổi chậm	Mức nước các sông biến đổi chậm

#### 5. Khu vực Nam Bộ

Tóm tắt tình hình 24 giờ qua	Dự báo
Mức nước sông Cửu Long, sông Sài Gòn đang lên theo triều. Mức nước cao nhất ngày 06/11, trên sông Tiền tại Tân Châu 2,37m; trên sông Hậu tại Châu Đốc 2,37m, tại các trạm hạ lưu sông Cửu Long, sông Sài Gòn ở mức BĐ2-BĐ3, có nơi trên BĐ3.	Mức nước sông Cửu Long, sông Sài Gòn tiếp tục lên theo triều và đạt mức cao nhất vào ngày 08-09/11, tại Tân Châu lên mức 2,40m; tại Châu Đốc lên mức 2,38m; mức nước tại các trạm hạ lưu sông Cửu Long, sông Sài Gòn lên mức BĐ2-BĐ3 và trên BĐ3 từ 0,05-0,15m, sau đó xuống chậm. Đến ngày 11/11, mức nước cao nhất ngày tại Tân Châu ở mức 2,36m; tại Châu Đốc ở mức 2,35m, mức nước tại các trạm hạ lưu sông Cửu Long, sông Sài Gòn ở mức BĐ2-BĐ3 và trên BĐ3.
<b>Cảnh báo:</b> Nguy cơ cao xảy ra ngập lụt ở các vùng trũng thấp, sạt lở đê bao vùng ven sông và triều cường gây ngập lụt sâu ở các vùng trũng thấp thuộc khu vực thành phố Hồ Chí Minh, Vĩnh Long, Cần Thơ..	





## 6. Bảng mực nước thực đo và dự báo

### 6.1. Khu vực Trung Bộ

Sông	Trạm	Mực nước thực đo (cm)		Mực nước dự báo (cm)	
		19h-06/11	7h-07/11	19h-07/11	7h-08/11
Mã	Giàng	20	9 ↓	20 ↑	10 ↓
Cả	Nam Đàn	60	95 ↑	75 ↓	85 ↑
La	Linh Cảm	13	10 ↓	10 →	10 →
Gianh	Mai Hóa	-2	-9 ↓	-10 ↓	-5 ↑
Hương	Kim Long	47	46 ↓	47 ↑	48 ↑
Thu Bồn	Câu Lâu	35	7 ↑	32 ↑	4 ↓
Trà Khúc	Trà Khúc	40	21 ↓	40 ↑	60 ↑
Kôn	Thạch Hòa	443	443 →	442 ↓	445 ↑
Ba	Phú Lâm	25	-8 ↓	23 ↑	-15 ↓

### 6.2. Khu vực Nam Bộ

Sông	Trạm	Mực nước cao nhất ngày (cm)					
		Thực đo	Dự báo				
			06/11	07/11	08/11	09/11	10/11
Sông Tiền	Tân Châu	237 ↑	237 →	239 ↑	240 ↑	238 ↓	236 ↓
Sông Hậu	Châu Đốc	237 ↑	236 ↓	237 ↑	238 ↑	237 ↓	235 ↓

Tin phát lúc: 10h30'

**PHÒNG DỰ BÁO THỦY VĂN TRUNG BỘ,  
TÂY NGUYÊN VÀ NAM BỘ**

Duyệt bản tin: Phùng Tiến Dũng

Dự báo viên: Huệ, Chiến, Tùng, Vân, Thắng