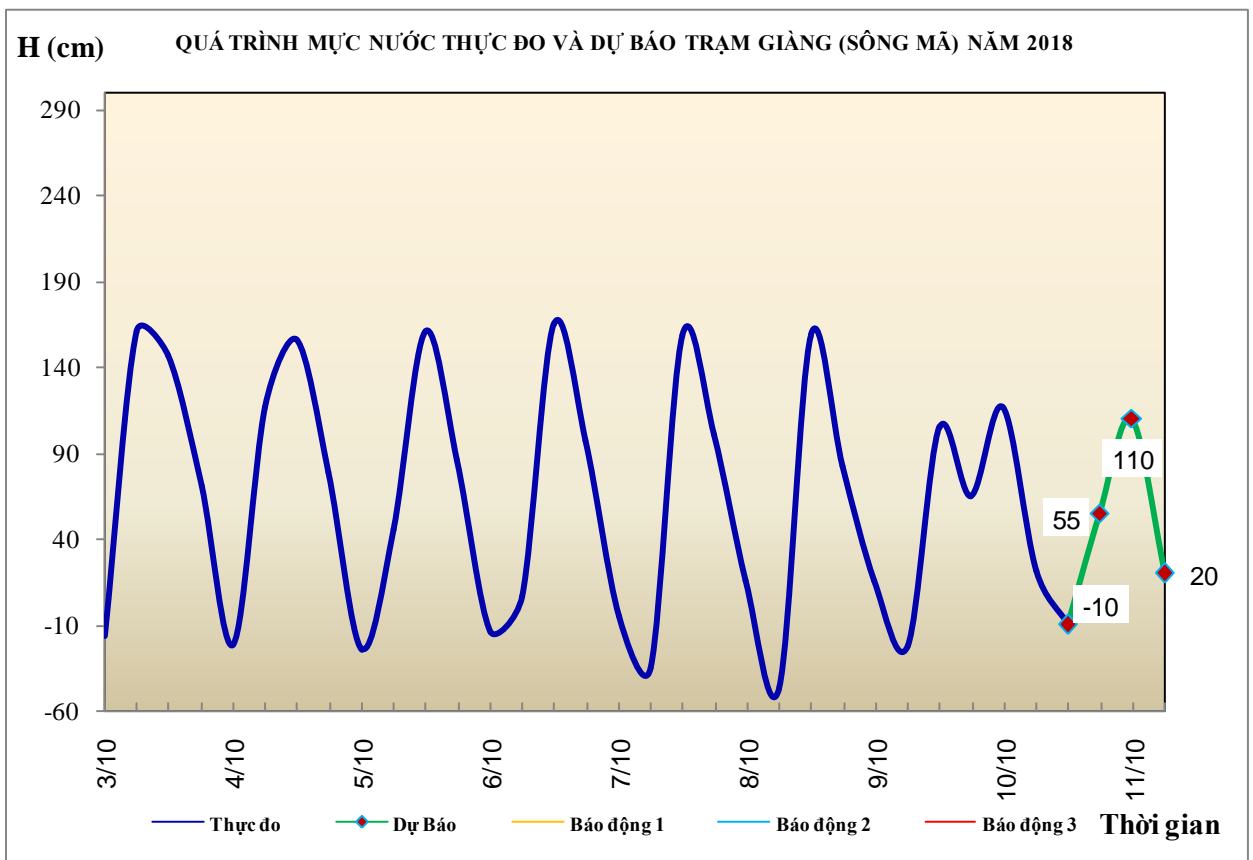


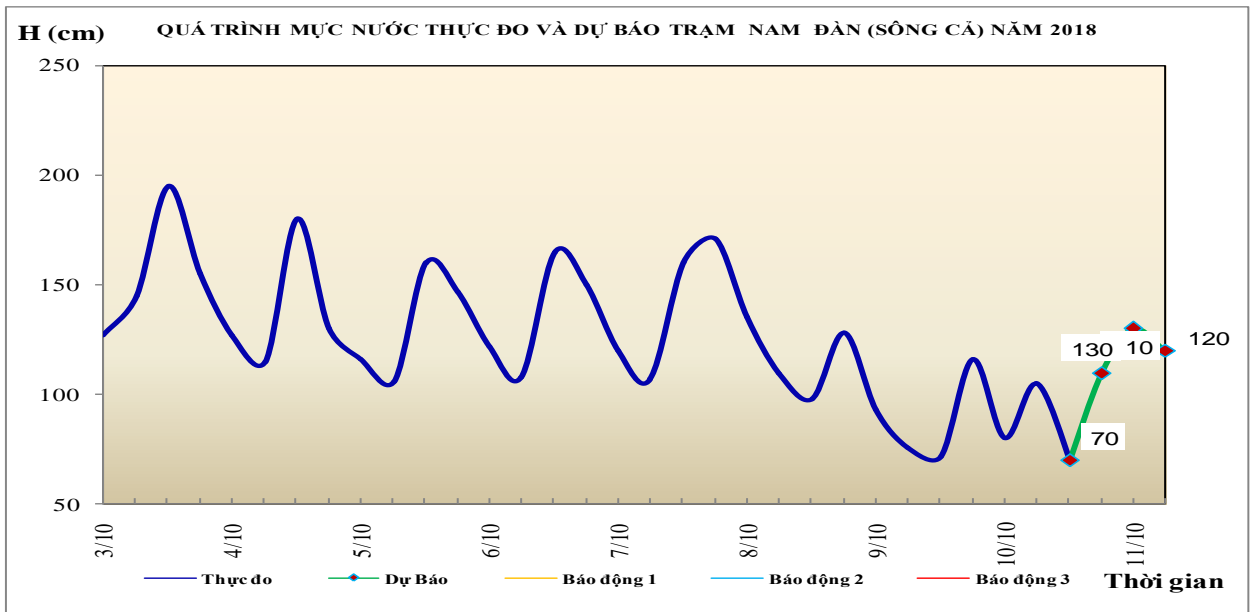
Hà Nội, ngày 10 tháng 10 năm 2018

BẢN TIN DỰ BÁO THỦY VĂN HẠN NGẮN CÁC SÔNG TRUNG BỘ, TÂY NGUYÊN VÀ NAM BỘ

1. Khu vực Bắc Trung Bộ

Tóm tắt tình hình 24 giờ qua	Dự báo 24 giờ tới
1.1. Sông Bưởi: Mức nước biến đổi chậm	Mức nước biến đổi chậm
1.2. Sông Mã: Mức nước trung, thượng lưu dao động theo điều tiết hồ chứa, hạ lưu biến đổi theo triều	Mức nước trung, thượng lưu dao động theo điều tiết hồ chứa, hạ lưu biến đổi theo triều
1.3. Sông Chu: Mức nước biến đổi chậm	Mức nước dao động theo điều tiết hồ chứa.
1.4. Sông Cả: Mức nước trung, thượng lưu biến đổi chậm, hạ lưu dao động theo triều	Mức nước trung, thượng lưu có dao động, hạ lưu dao động theo triều
1.5. Sông La: Mức nước sông Ngàn Sâu, sông Ngàn Phố biến đổi chậm, sông La dao động theo triều	Mức nước sông Ngàn Sâu, sông Ngàn Phố có dao động, sông La dao động theo triều
Cảnh báo: Từ đêm nay đến 13/10, trên sông Ngàn Sâu, Ngàn Phố khả năng xuất hiện một đợt lũ nhỏ với biên độ từ 1 - 3m. Nguy cơ cao xảy ra sạt lở đất ở vùng núi tỉnh Hà Tĩnh.	

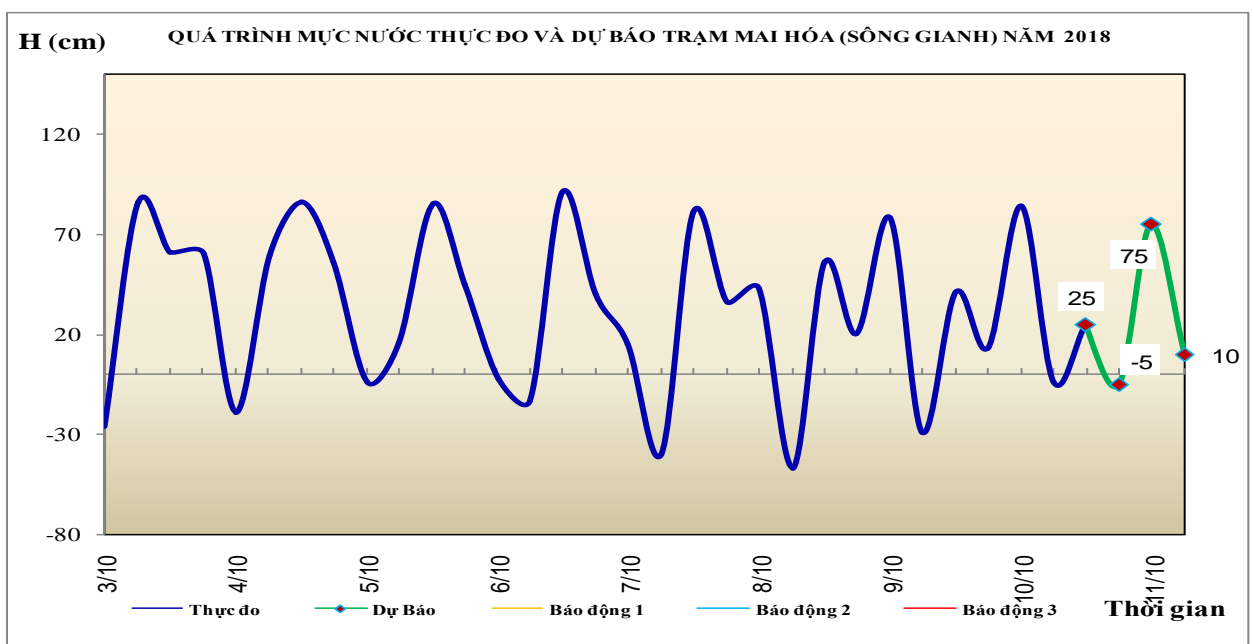


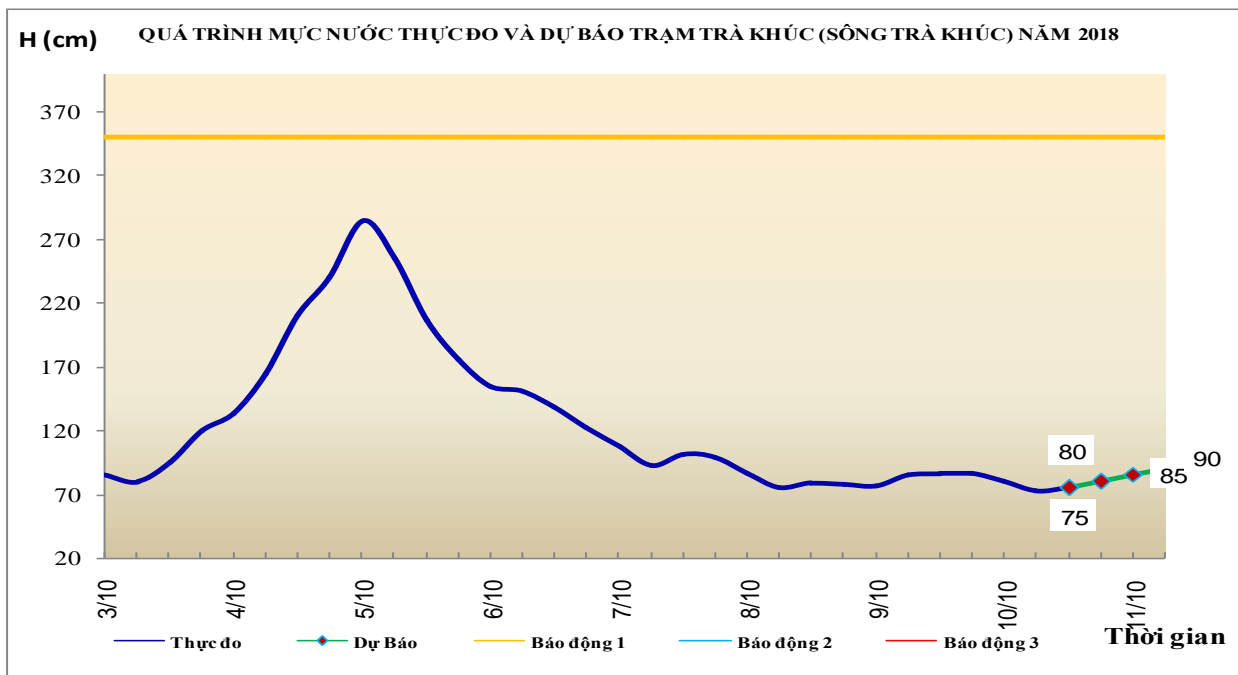


2. Khu vực Trung Trung Bộ

Tóm tắt tình hình 24 giờ qua	Dự báo 24 giờ tới
2.1. Sông Gianh: Mức nước biến đổi chậm.	Mức nước trung, thượng lưu sẽ lên, hạ lưu có dao động.
2.2. Sông Hương: Mức nước biến đổi chậm.	Mức nước biến đổi chậm.
2.3. Sông Vu Gia - Thu Bồn: Mức nước biến đổi chậm.	Mức nước biến đổi chậm.
2.4. Sông Trà Khúc: Mức nước biến đổi chậm.	Mức nước biến đổi chậm.
2.5. Các sông khác: Mức nước biến đổi chậm.	Các sông ở Quảng Bình đến Thừa Thiên Huế có dao động.

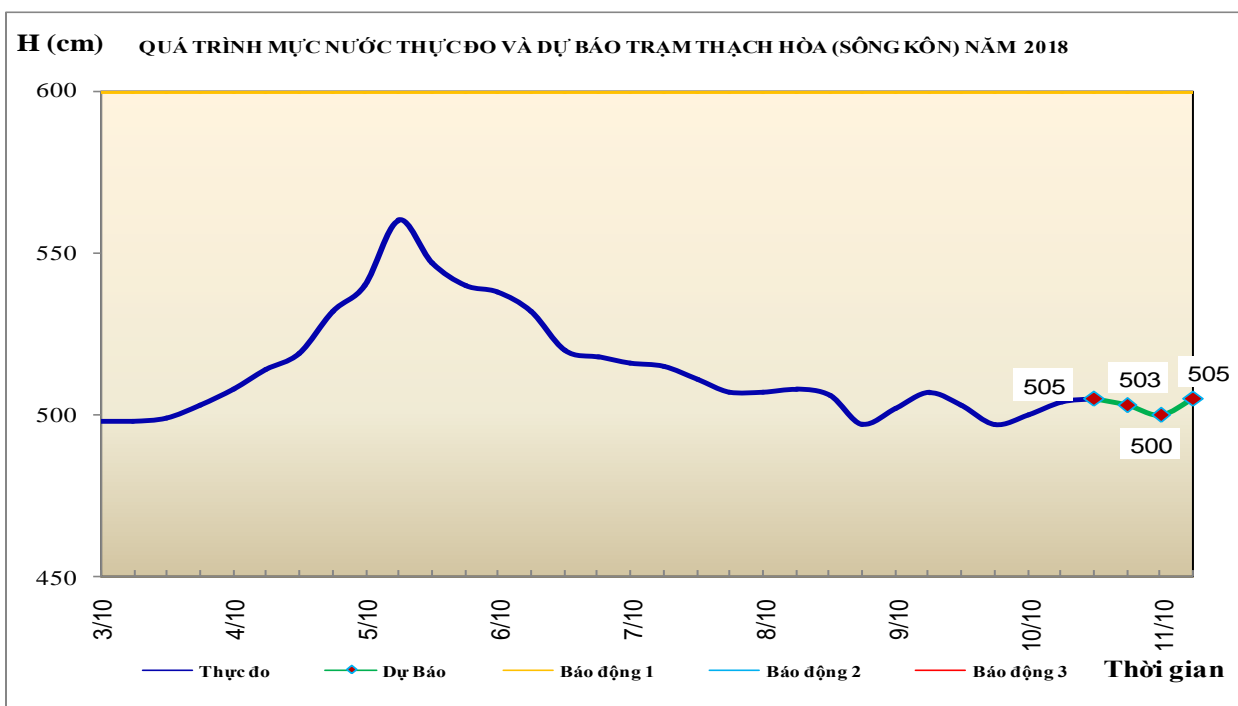
Cảnh báo: Từ đêm nay đến 13/10, trên các sông ở Quảng Bình đến Thừa Thiên Huế có khả năng xuất hiện một đợt lũ nhỏ với biên độ từ 1-3m. Nguy cơ cao xảy ra sạt lở đất ở vùng núi, ngập úng cục bộ vùng trũng thấp các tỉnh từ Quảng Bình đến Thừa Thiên Huế.





3. Khu vực Nam Trung Bộ

Tóm tắt tình hình 24 giờ qua	Dự báo 24 giờ tới
3.1. Sông Kôn: Mức nước biến đổi chậm.	Mức nước biến đổi chậm.
3.2. Sông Ba: Thượng, trung lưu biến đổi chậm, hạ lưu dao động theo điều tiết của thủy điện.	Thượng, trung lưu biến đổi chậm, hạ lưu dao động theo điều tiết của thủy điện.
3.3. Sông Cái Nha Trang: Mức nước biến đổi chậm.	Mức nước có dao động.
3.4. Các sông khác: Mức nước biến đổi chậm.	Mức nước có dao động.

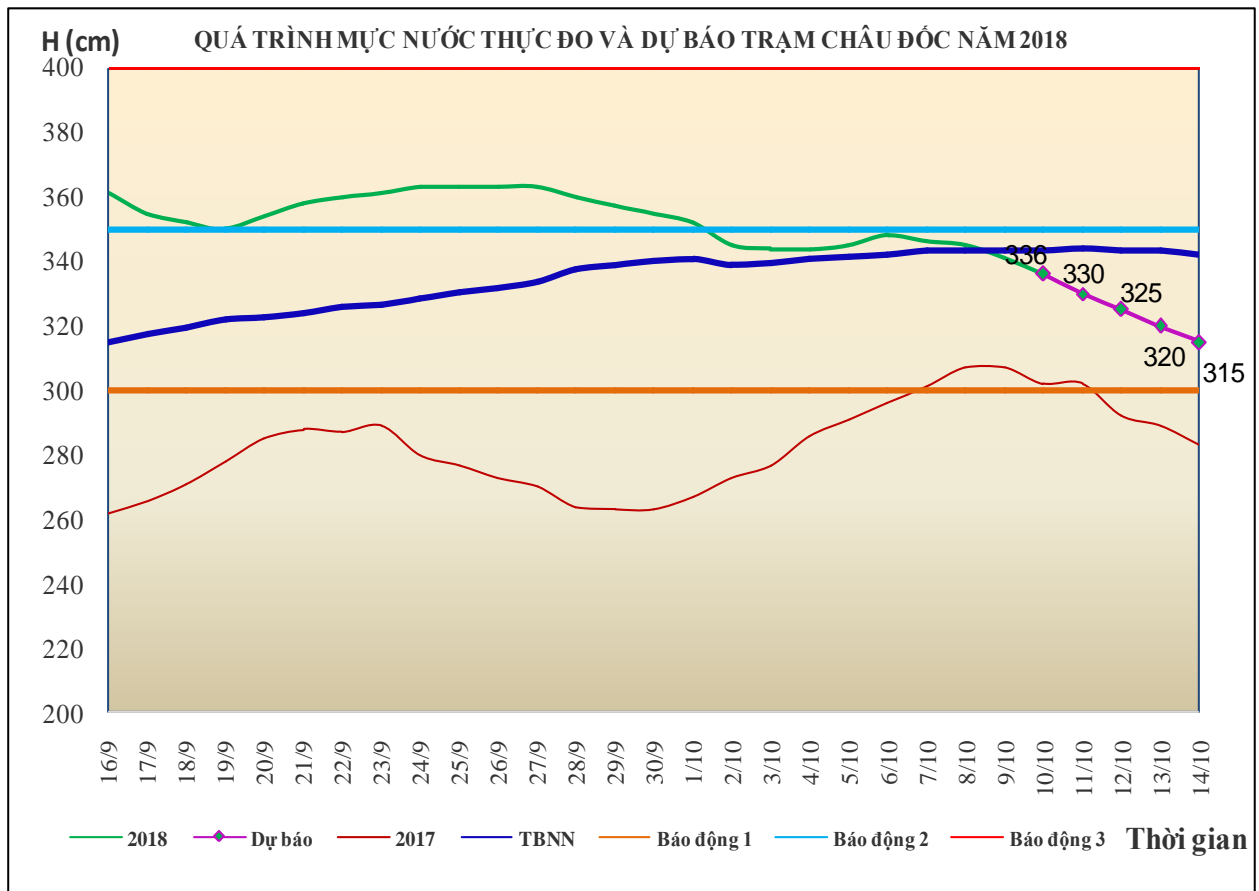
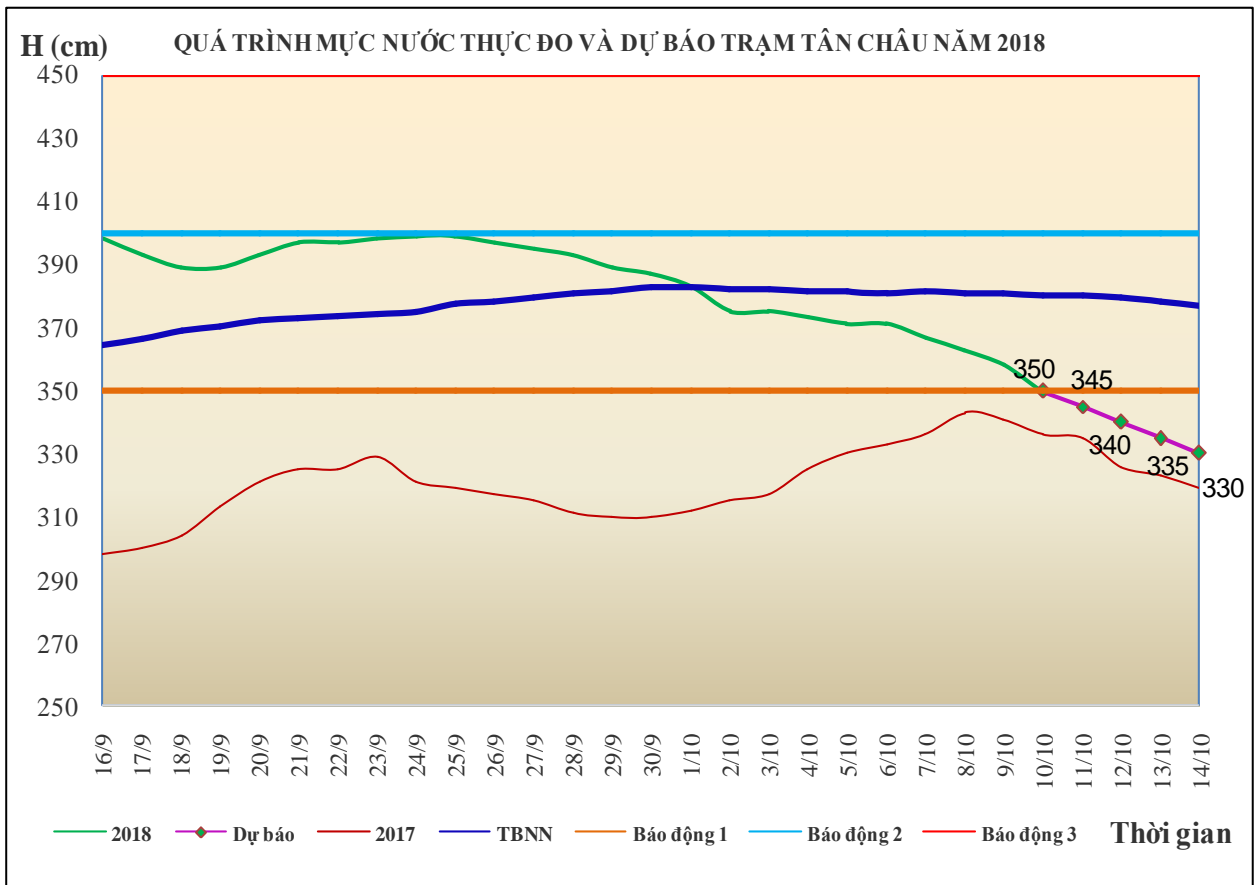


4. Khu vực Tây Nguyên

Tóm tắt tình hình 24 giờ qua	Dự báo 24 giờ tới
4.1. Sông Sê San: Mức nước các sông biến đổi chậm	Mức nước sông biến đổi chậm
4.2. Sông Srêpôk: Mức nước các sông dao động theo điều tiết hồ chứa	Mức nước các sông dao động theo điều tiết hồ chứa
4.3. Các sông khác: Mức nước các sông biến đổi chậm	Mức nước sông biến đổi chậm

5. Khu vực Nam Bộ

Tóm tắt tình hình 24 giờ qua	Dự báo
Mức nước đầu nguồn sông Cửu Long đang xuống, hạ lưu sông Cửu Long, sông Sài Gòn đang lên theo kỳ triều cường. Mức nước cao nhất ngày 09/10, trên sông Tiền tại Tân Châu 3,58m (trên BĐ1 0,08m); trên sông Hậu tại Châu Đốc 3,41m (dưới BĐ2 0,09m), các trạm hạ lưu sông Cửu Long đang ở mức rất cao. Mức nước cao nhất sáng nay (10/10) trên sông Tiền tại Mỹ Tho: 1,80m (trên BĐ3 0,20m, trên mức lũ lịch sử năm 2011 là 0,02m); tại Mỹ Thuận: 2,05m (trên BĐ3 0,25m, trên lũ lịch sử năm 2011 là 0,02m); trên sông Hậu tại Long Xuyên: 2,69m (trên BĐ3 0,19m), tại Cần Thơ: 2,23m (trên BĐ3 0,33m, trên mức lũ lịch sử năm 2011 là 0,08m).	Mức nước sông Cửu Long sẽ xuống. Đến ngày 14/10, mức nước cao nhất ngày tại Tân Châu xuống mức 3,30m (dưới BĐ1 0,20m); tại Châu Đốc xuống mức 3,15m (dưới BĐ2 0,35m), tại các trạm hạ lưu sông Cửu Long, sông Sài Gòn xuống mức BĐ2-BĐ3.



6. Bảng mực nước thực đo và dự báo

6.1. Khu vực Trung Bộ

Sông	Trạm	Mực nước thực đo (cm)			Mực nước dự báo (cm)			
		19h-09/10	7h-10/10		19h-10/10		7h-11/10	
Mã	Giàng	65	22	↓	55	↑	20	↓
Cả	Nam Đàn	116	105	↓	110	↑	120	↑
La	Linh Cảm	58	27	↓	40	↑	20	↓
Gianh	Mai Hóa	13	-4	↓	-5	↓	10	↑
Hương	Kim Long	37	34	↓	40	↑	35	↓
Thu Bồn	Câu Lâu	0	1	↑	5	↑	-5	↓
Trà Khúc	Trà Khúc	86	73	↓	80	↑	90	↑
Kôn	Thạch Hòa	497	504	↑	503	↓	505	↑
Ba	Phú Lâm	-10	-4	↓	-15	↓	-10	↑

6.2. Khu vực Nam Bộ

Sông	Trạm	Mực nước cao nhất ngày (cm)											
		Thực đo		Dự báo									
		09/10		10/10	11/10	12/10	13/10	14/10					
Sông Tiền	Tân Châu	358	↓	350	↓	345	↓	340	↓	335	↓	330	↓
Sông Hậu	Châu Đốc	341	↓	336	↓	330	↓	325	↓	320	↓	315	↓

Tin phát lúc: 10h30'

Duyệt bản tin: Phùng Tiến Dũng

**PHÒNG DỰ BÁO THỦY VĂN TRUNG BỘ,
TÂY NGUYÊN VÀ NAM BỘ**
Dự báo viên: Vân, Thăng, Hải, Huệ