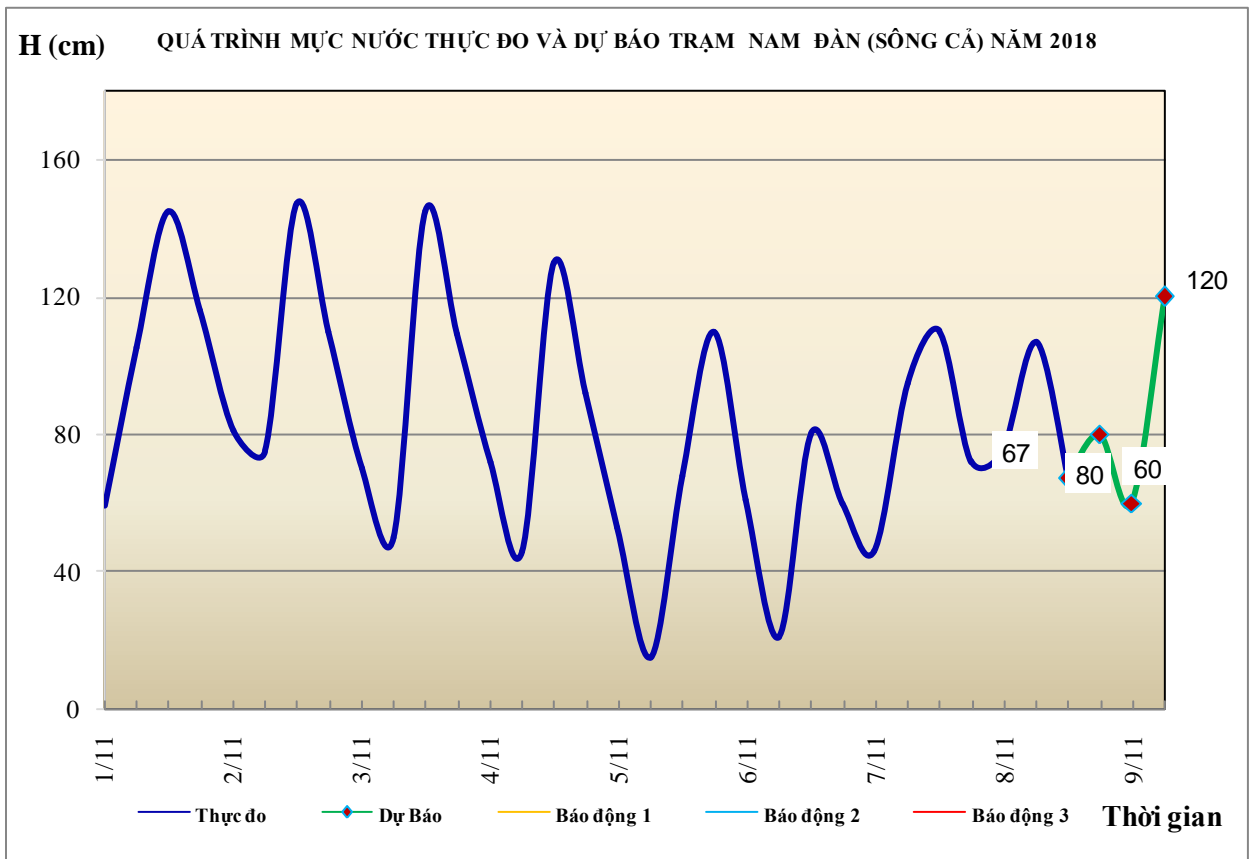


Hà Nội, ngày 8 tháng 11 năm 2018

BẢN TIN DỰ BÁO THỦY VĂN HẠN NGẮN CÁC SÔNG TRUNG BỘ, TÂY NGUYÊN VÀ NAM BỘ

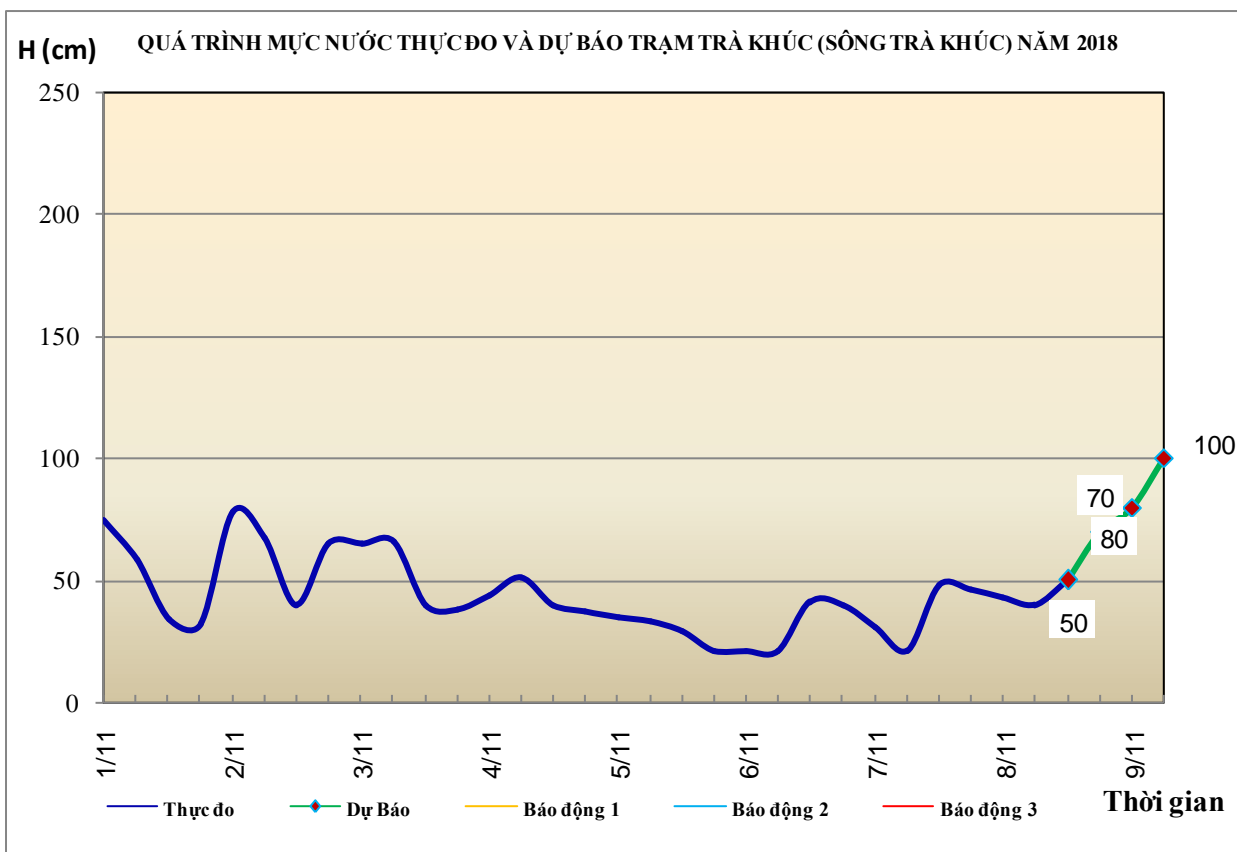
1. Khu vực Bắc Trung Bộ

Tóm tắt tình hình 24 giờ qua	Dự báo 24 giờ tới
1.1. Sông Bưởi: Mức nước biến đổi chậm	Mức nước biến đổi chậm
1.2. Sông Mã: Mức nước trung, thượng lưu dao động theo điều tiết hồ chứa, hạ lưu biến đổi theo triều	Mức nước trung, thượng lưu dao động theo điều tiết hồ chứa, hạ lưu biến đổi theo triều
1.3. Sông Chu: Mức nước biến đổi chậm	Mức nước dao động theo điều tiết hồ chứa.
1.4. Sông Cả: Mức nước trung, thượng lưu biến đổi chậm, hạ lưu dao động theo triều	Mức nước trung, thượng lưu biến đổi chậm, hạ lưu dao động theo triều
1.5. Sông La: Mức nước sông Ngàn Sâu, Ngàn Phố biến đổi chậm, sông La dao động theo triều	Mức nước sông Ngàn Sâu, Ngàn Phố có dao động, sông La dao động theo triều



2. Khu vực Trung Trung Bộ

Tóm tắt tình hình 24 giờ qua	Dự báo 24 giờ tới
2.1. Sông Gianh: Mức nước biến đổi chậm.	Mức nước có dao động.
2.2. Sông Hương: Mức nước biến đổi chậm	Mức nước thượng lưu có dao động, hạ lưu biến đổi chậm
2.3. Sông Vu Gia - Thu Bồn: Mức nước thượng lưu có dao động, trung hạ lưu biến đổi chậm.	Mức nước có dao động.
2.4. Sông Trà Khúc: Mức nước có dao động nhỏ.	Mức nước có dao động
2.5. Các sông khác: Mức nước thượng nguồn các sông từ Huế đến Quảng Ngãi có dao động, hạ lưu biến đổi chậm.	Hôm nay, ngày mai (09/11), trên các sông ở Quảng Bình đến Quảng Ngãi khả năng xuất hiện một đợt lũ nhỏ.
Cảnh báo: Nguy cơ xảy ra sạt lở đất trên các sông suối nhỏ, ngập úng vùng trũng thấp tại các tỉnh từ Quảng Bình đến Quảng Ngãi.	

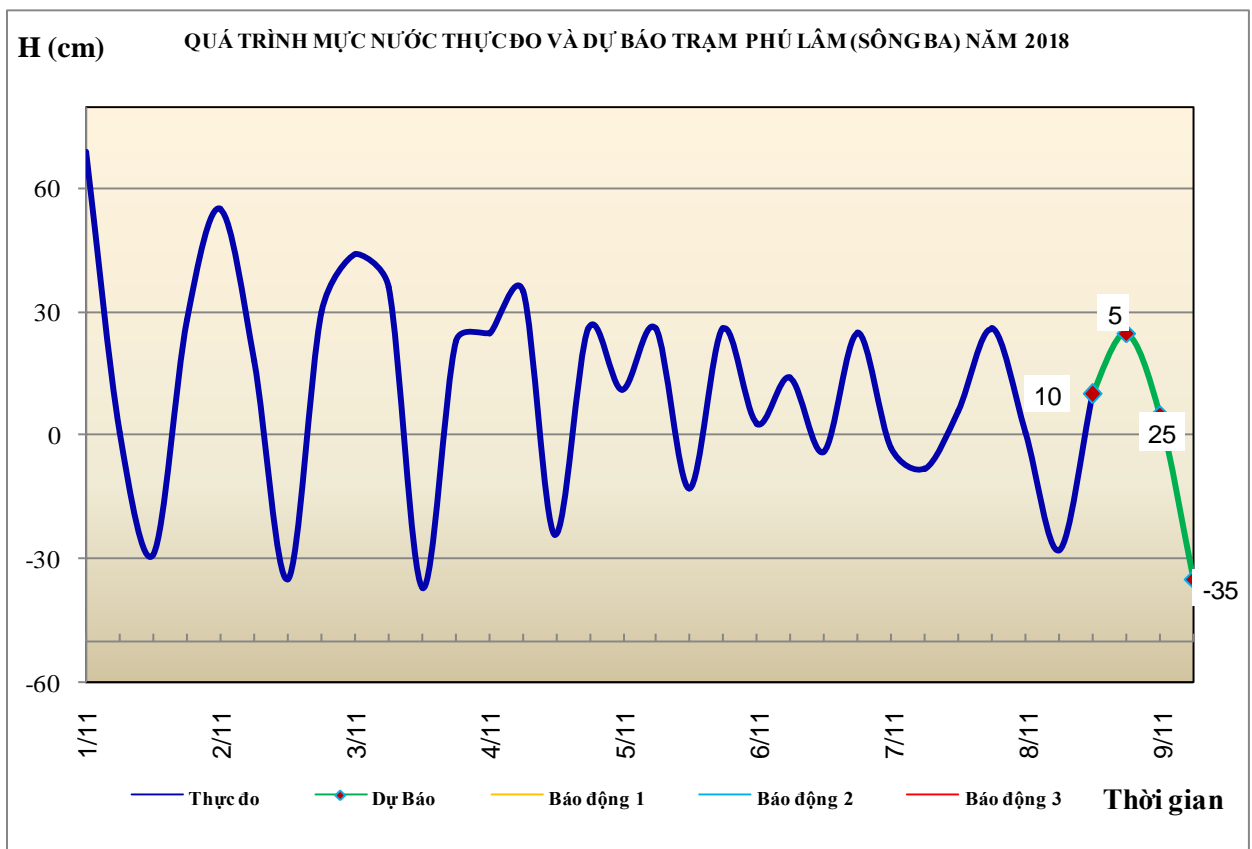


3. Khu vực Nam Trung Bộ

Tóm tắt tình hình 24 giờ qua	Dự báo 24 giờ tới
3.1. Sông Kôn: Mức nước có dao động.	Mức nước có dao động.
3.2. Sông Ba: Thượng, trung lưu có dao động, hạ lưu dao động theo điều tiết của thủy điện.	Thượng, trung lưu có dao động, hạ lưu dao động theo điều tiết của thủy điện.
3.3. Sông Cái Nha Trang: Trên sông xuất hiện 1 đợt lũ nhỏ, đỉnh lũ tại trạm Đồng Trăng là 4,08m (1h/08/11).	Mức nước có dao động.

3.4. Các sông khác: Trên sông Kỳ Lộ và sông Cái Phan Rang xuất hiện một đợt lũ với biên độ lũ lên từ 1,0 - 3,0m. Các sông khác có dao động.

Mức nước có dao động.

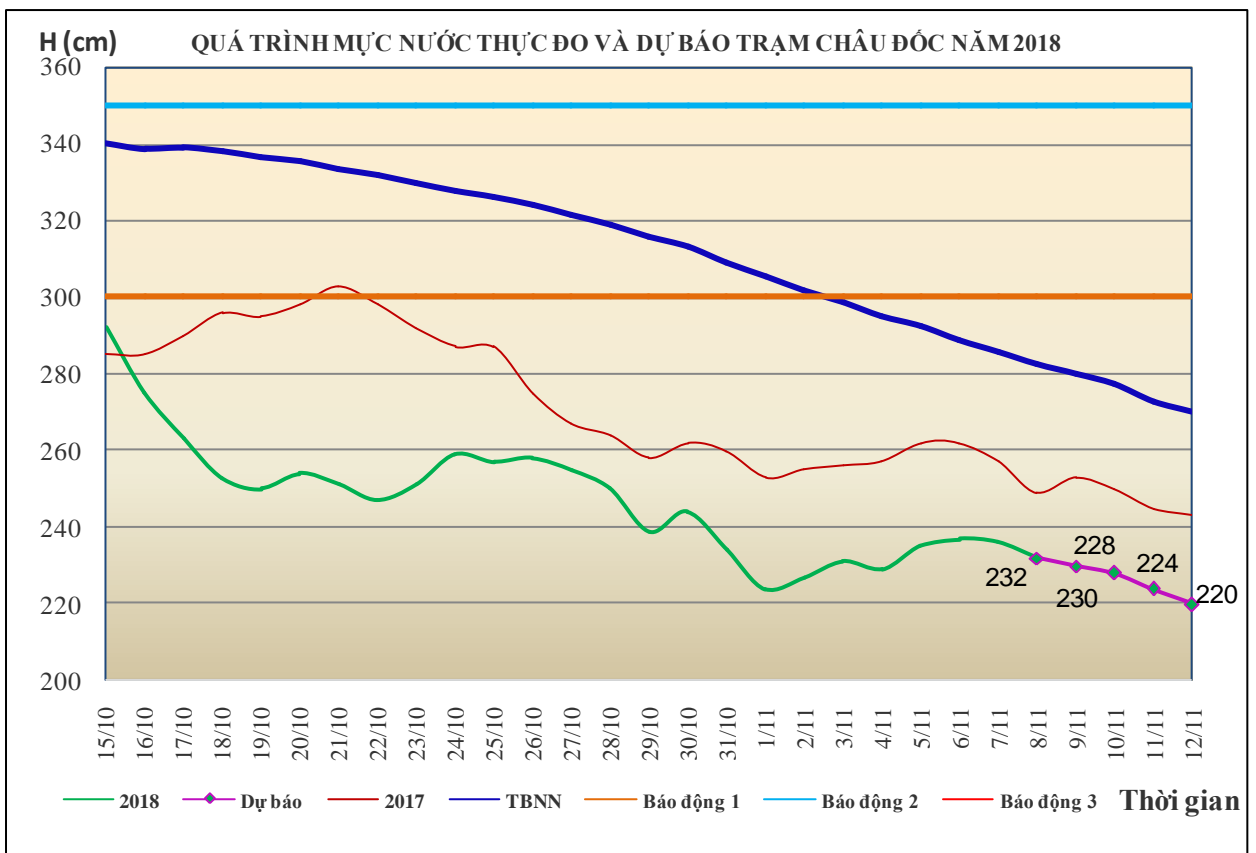
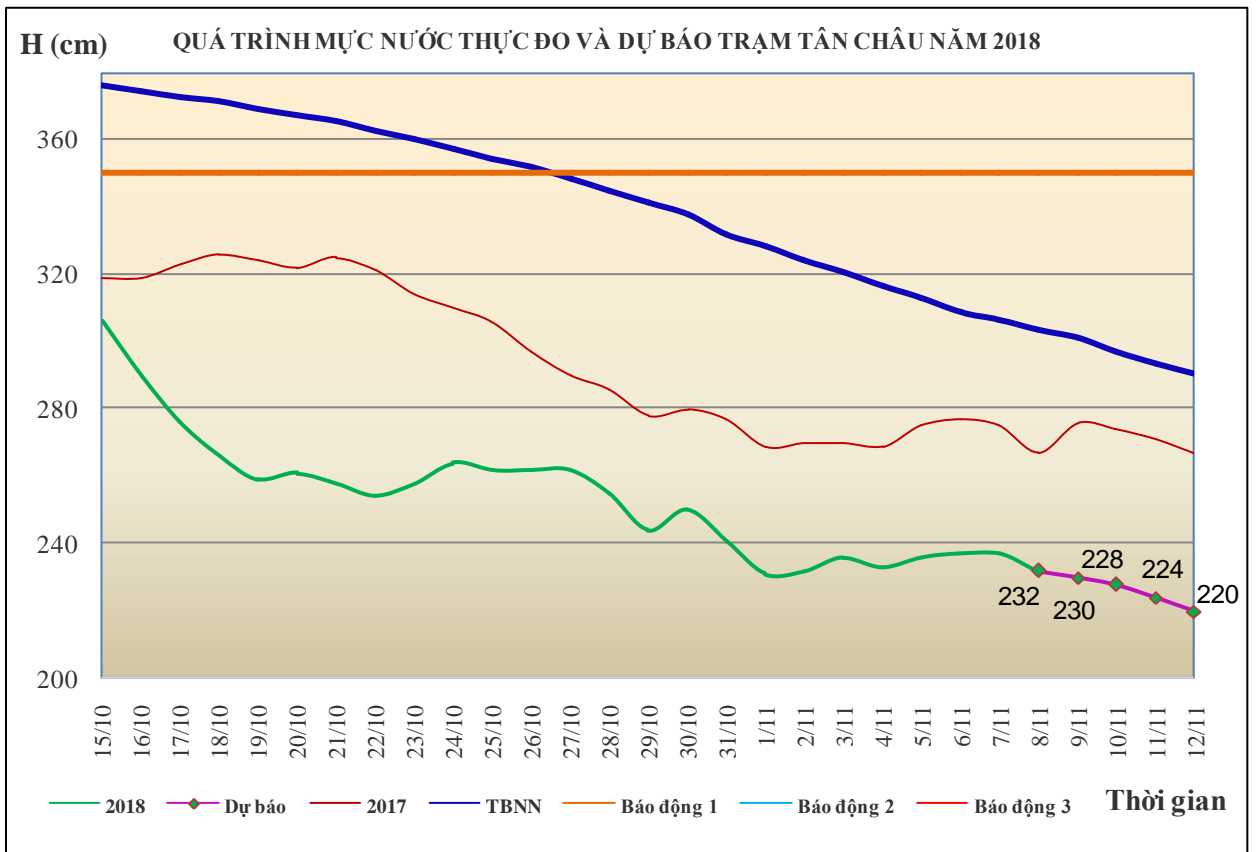


4. Khu vực Tây Nguyên

Tóm tắt tình hình 24 giờ qua	Dự báo 24 giờ tới
4.1. Sông Sê San: Mức nước các sông biến đổi chậm	Mức nước các sông biến đổi chậm
4.2. Sông Srêpôk: Mức nước dao động theo điều tiết hồ chứa	Mức nước dao động theo điều tiết hồ chứa
4.3. Các sông khác: Trên sông Cam Ly xuất hiện lũ nhỏ, đỉnh lũ tại trạm Thanh Bình ở mức 831,65m (1h/08/11, dưới BĐ 2 0,35m) mức nước các sông khác biến đổi chậm.	Mức nước các sông biến đổi chậm

5. Khu vực Nam Bộ

Tóm tắt tình hình 24 giờ qua	Dự báo
Mức nước sông Cửu Long, sông Sài Gòn biến đổi chậm theo triều. Mức nước cao nhất ngày 07/11, trên sông Tiền tại Tân Châu 2,37m; trên sông Hậu tại Châu Đốc 2,36m, tại các trạm hạ lưu sông Cửu Long, sông Sài Gòn ở mức BĐ2-BĐ3, có nơi trên BĐ3.	Mức nước sông Cửu Long, sông Sài Gòn sẽ xuống theo triều. Đến ngày 12/11, mức nước cao nhất ngày tại Tân Châu xuống mức 2,20m; tại Châu Đốc xuống mức 2,20m, mức nước tại các trạm hạ lưu sông Cửu Long, sông Sài Gòn ở mức BĐ1-BĐ2.
Cảnh báo: Hôm nay, ngày mai (09/11) nguy cơ xảy ra ngập lụt ở các vùng trũng thấp thuộc khu vực thành phố Hồ Chí Minh, Vĩnh Long, Cần Thơ.	



6. Bảng mực nước thực đo và dự báo

6.1. Khu vực Trung Bộ

Sông	Trạm	Mực nước thực đo (cm)			Mực nước dự báo (cm)			
		19h-07/11	7h-08/11		19h-08/11		7h-09/11	
Mã	Giàng	-5	63	↓	20	↓	90	↑
Cả	Nam Đàn	72	107	↓	80	↓	120	↑
La	Linh Cảm	-3	67	↓	20	↓	75	↑
Gianh	Mai Hóa	-18	20	↓	-20	↓	25	↑
Hương	Kim Long	50	50	↓	55	↑	60	↑
Thu Bồn	Câu Lâu	32	-11	↑	30	↑	-20	↓
Trà Khúc	Trà Khúc	46	40	↓	70	↑	100	↑
Kôn	Thạch Hòa	436	430	↓	435	↑	435	→
Ba	Phú Lâm	26	-28	↓	25	↑	-35	↓

6.2. Khu vực Nam Bộ

Sông	Trạm	Mực nước cao nhất ngày (cm)											
		Thực đo	Dự báo										
		07/11	08/11	09/11	10/11	11/11	12/11						
Sông Tiền	Tân Châu	237	→	232	↓	230	↓	228	↓	224	↓	220	↓
Sông Hậu	Châu Đốc	236	↓	232	↓	230	↓	228	↓	224	↓	220	↓

Tin phát lúc: 10h30'

Duyệt bản tin: Phùng Tiến Dũng

**PHÒNG DỰ BÁO THỦY VĂN TRUNG BỘ,
TÂY NGUYÊN VÀ NAM BỘ**

Dự báo viên: Huệ, Chiến, Tùng, Vân, Thắng