TỔNG CỤC KHÍ TƯỢNG THỦY VĂN
TRUNG TÂM DỰ BÁO
KHÍ TƯỢNG THỦY VĂN QUỐC GIA

Số: 279/DBQG-TVTB

CỘNG HÒA XÃ HỘI CHỦ NGHĨA VIỆT NAM
Độc lập - Tự do - Hạnh phúc

Hà Nội, ngày 6 tháng 10 năm 2018

BẢN TIN DỰ BÁO THUỶ VĂN HẠN NGẮN CÁC SÔNG TRUNG BỘ, TÂY NGUYÊN VÀ NAM BỘ

1. Khu vực Bắc Trung Bộ

Tóm tắt tình hình 24 giờ qua	Dự báo 24 giờ tới
1.1. Sông Bưởi: Mực nước biến đổi chậm	Mực nước biến đổi chậm
1.2. Sông Mã: Mực nước trung, thượng lưu dao động theo điều tiết hồ chứa, hạ lưu biến đổi theo triều	Mực nước trung, thượng lưu dao động theo điều tiết hồ chứa, hạ lưu biến đổi theo triều
1.3. Sông Chu: Mực nước biến đổi chậm	Mực nước dao động theo điều tiết hồ chứa.
1.4. Sông Cả: Mực nước trung, thượng lưu biến đổi chậm, hạ lưu dao động theo triều	Mực nước trung, thượng lưu biến đổi chậm, hạ lưu dao động theo triều
1.5. Sông La: Mực nước sông Ngàn Sâu, sông Ngàn Phố biến đổi chậm, sông La dao động theo triều	Mực nước sông Ngàn Sâu, sông Ngàn Phố biến đổi chậm, sông La dao động theo triều

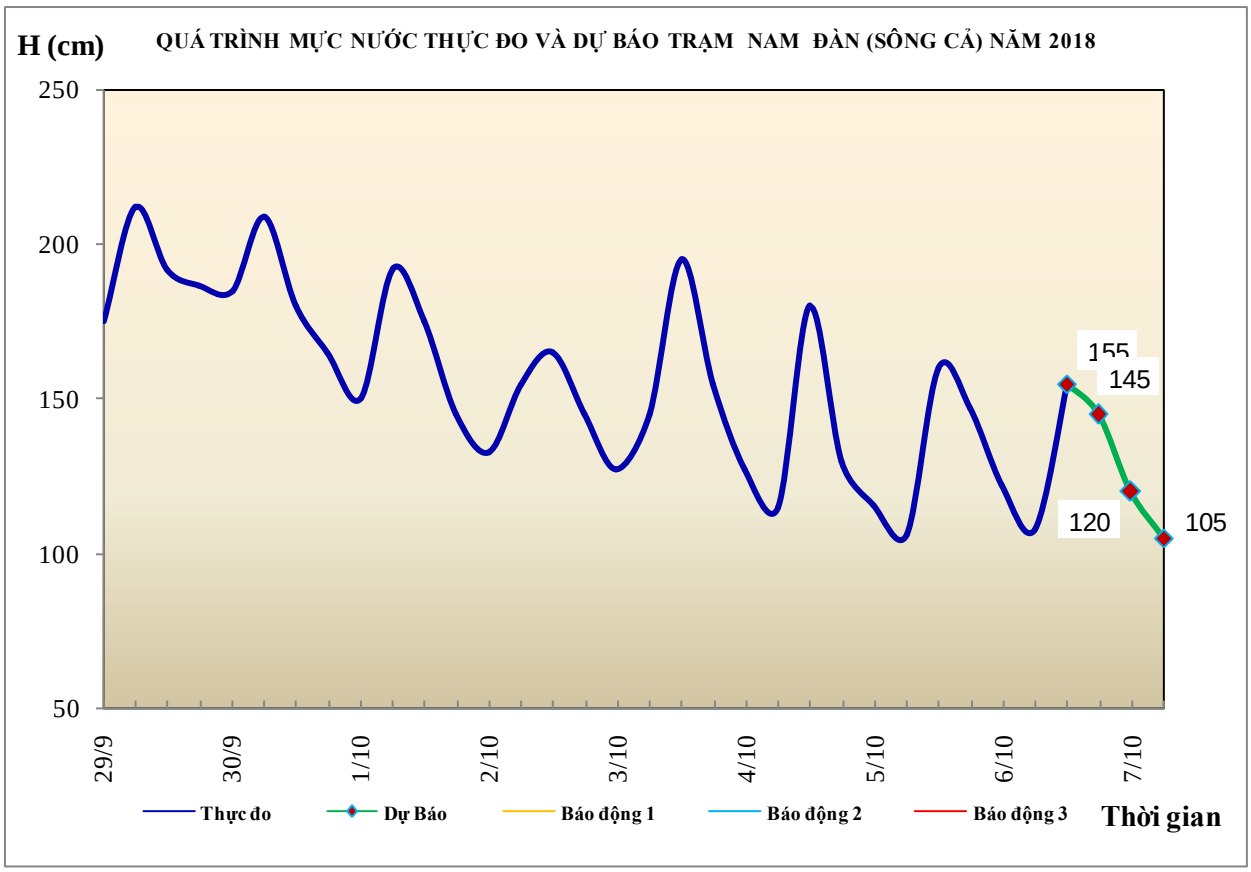

2. Khu vực Trung Trung Bộ

Tóm tắt tình hình 24 giờ qua	Dự báo 24 giờ tới
2.1. Sông Gianh: Mực nước biến đổi chậm.	Mực nước biến đổi chậm
2.2. Sông Hương: Mực nước biến đổi chậm.	Mực nước biến đổi chậm.
2.3. Sông Vu Gia - Thu Bồn: Mực nước biến đổi chậm.	Mực nước biến đổi chậm.
2.4. Sông Trà Khúc: Mực nước biến đổi chậm.	Mực nước biến đổi chậm.
2.5. Các sông khác: Mực nước biến đổi chậm	Mực nước biến đổi chậm

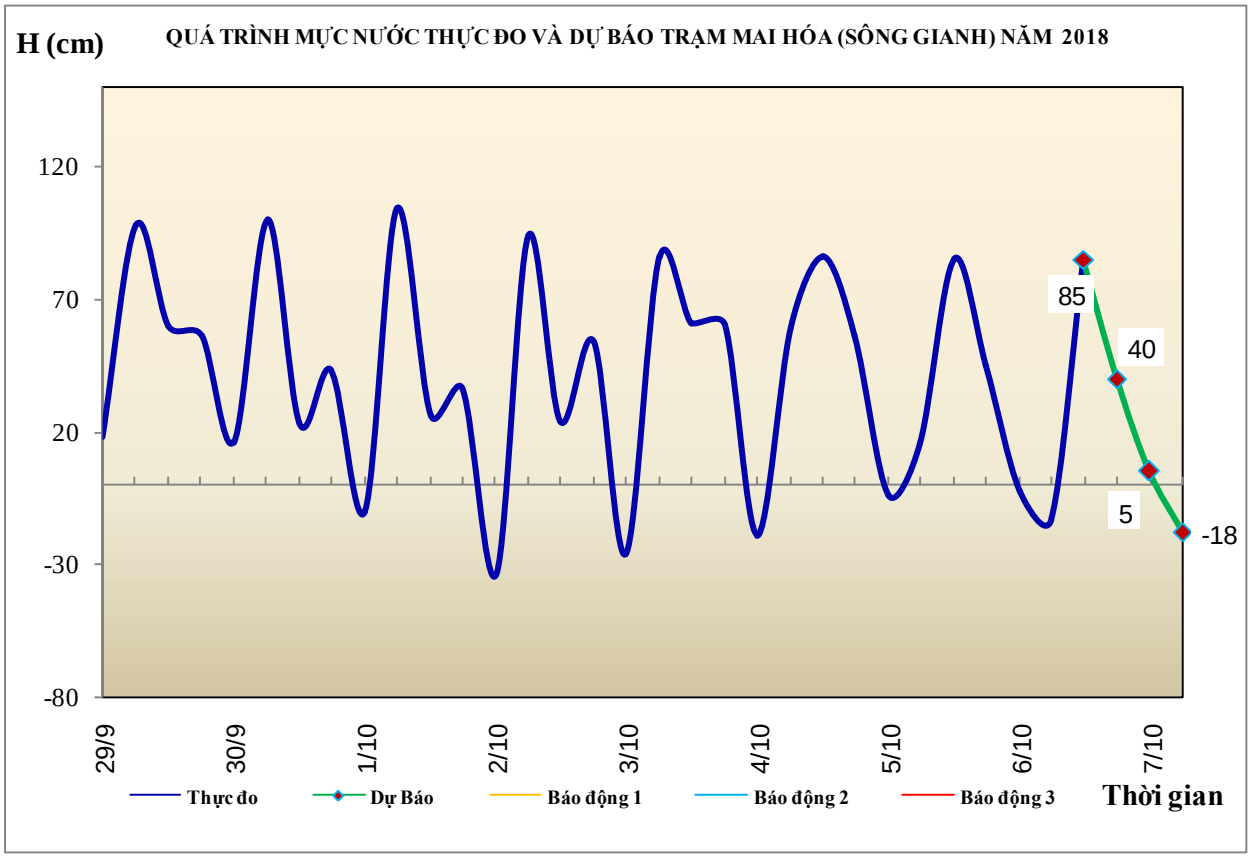

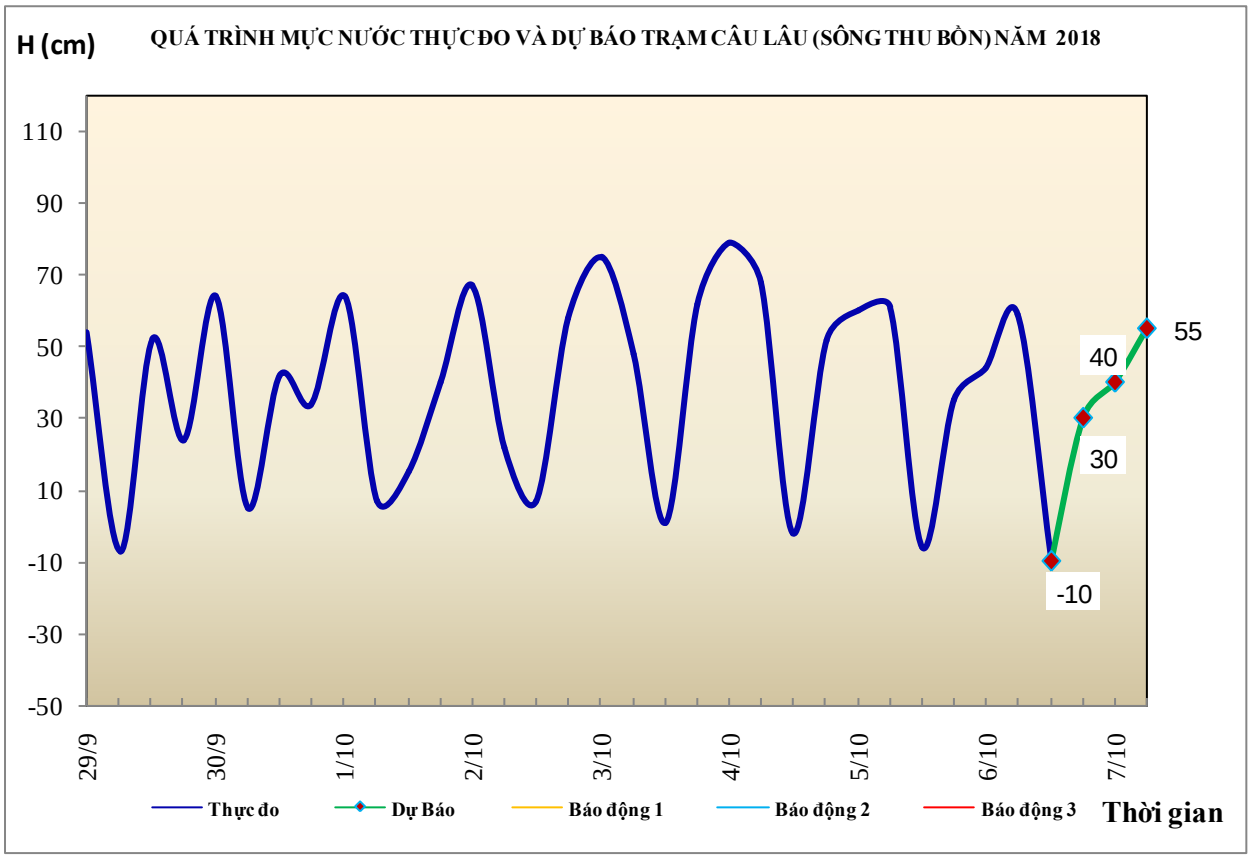

3. Khu vực Nam Trung Bộ

Tóm tắt tình hình 24 giờ qua	Dự báo 24 giờ tới
3.1. Sông Kôn: Mực nước có dao động.	Mực nước biến đổi chậm.
3.2. Sông Ba: Thượng, trung lưu biến đổi chậm, hạ lưu dao động theo điều tiết của thủy điện.	Thượng, trung lưu biến đổi chậm, hạ lưu dao động theo điều tiết của thủy điện.
3.3. Sông Cái Nha Trang: Mực nước có dao động.	Mực nước có dao động.
3.4. Các sông khác: Mực nước có dao động.	Mực nước có dao động.

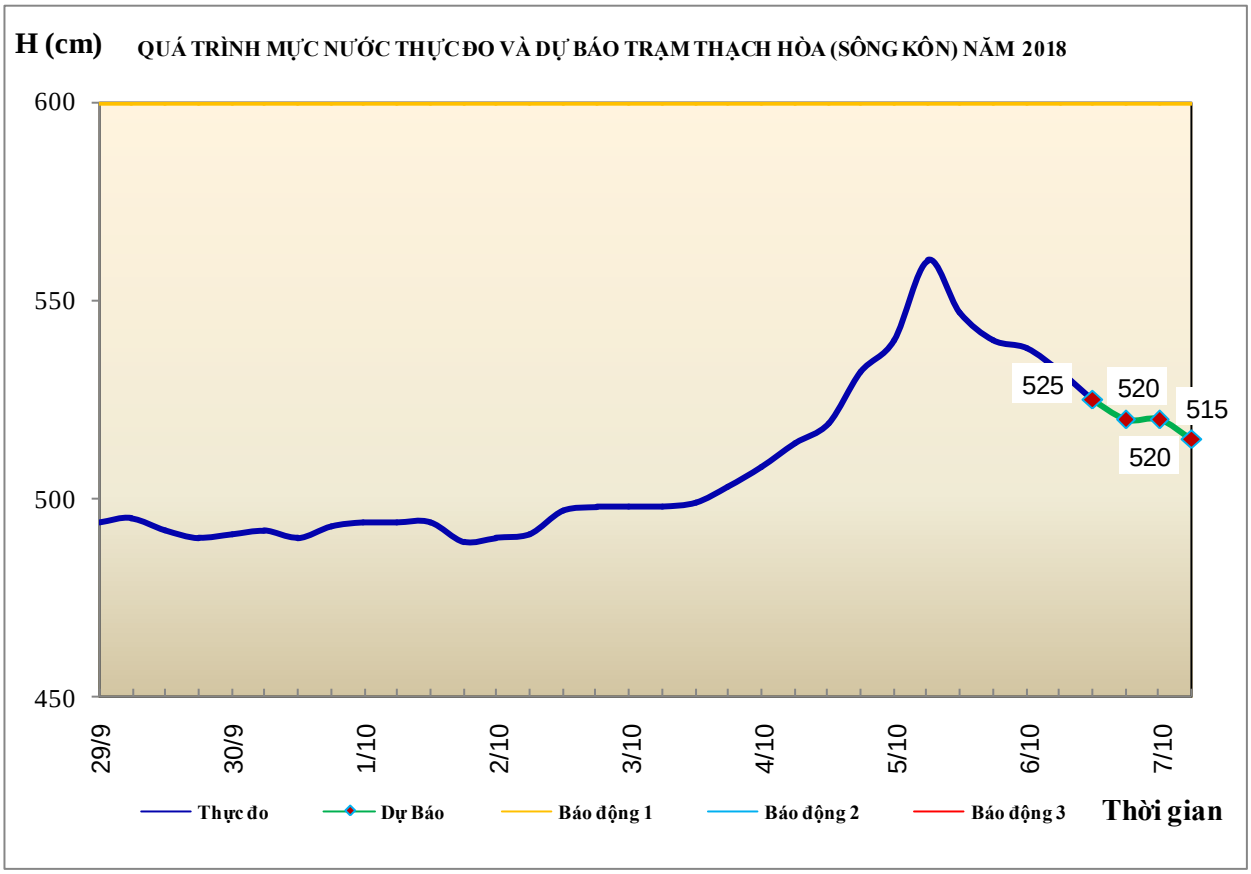

4. Khu vực Tây Nguyên

Tóm tắt tình hình 24 giờ qua	Dự báo 24 giờ tới
4.1. Sông Sê San: Mực nước sông Đăkbla đang xuống, sông Pô Kô và Đăk Tơ Kan biến đổi chậm.	Mực nước biến đổi chậm
4.2. Sông Srêpôk: Mực nước các sông dao động theo điều tiết hồ chứa	Mực nước các sông dao động theo điều tiết hồ chứa
4.3. Các sông khác: Mực nước các sông biến đổi chậm	Mực nước biến đổi chậm

5. Khu vực Nam Bộ

Tóm tắt tình hình 24 giờ qua	Dự báo
Mực nước sông Cửu Long biến đổi chậm. Mực nước cao nhất ngày 05/10, trên sông Tiền tại Tân Châu 3,71m (trên BĐ1 0,21m); trên sông Hậu tại Châu Đốc 3,45m (dưới BĐ2 0,05m).	Mực nước sông Cửu Long sẽ lên theo triều. Đến ngày 10/10, mực nước cao nhất ngày tại Tân Châu lên mức 3,89m (dưới BĐ2 0,11m); tại Châu Đốc lên mức 3,62m (trên BĐ2 0,12m), tại các trạm hạ lưu sông Cửu Long lên mức BĐ2 -BĐ3.

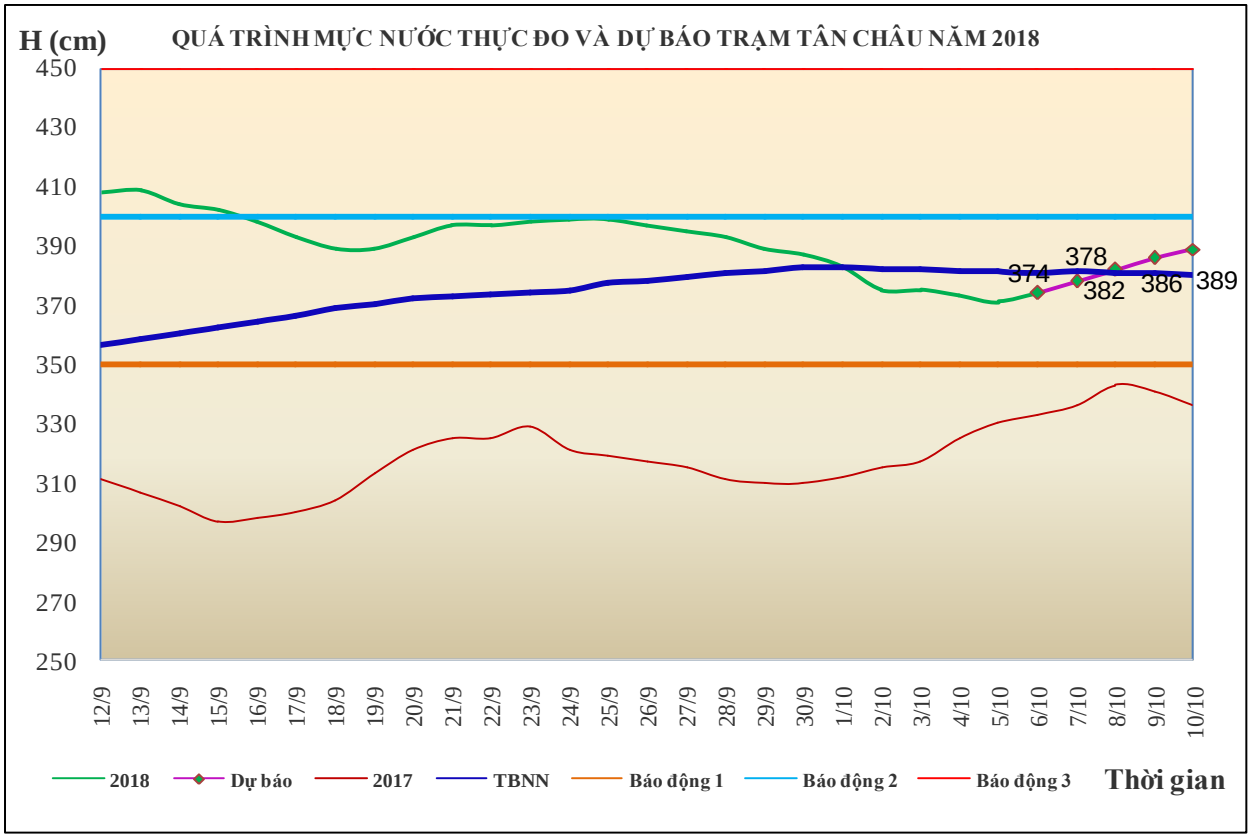

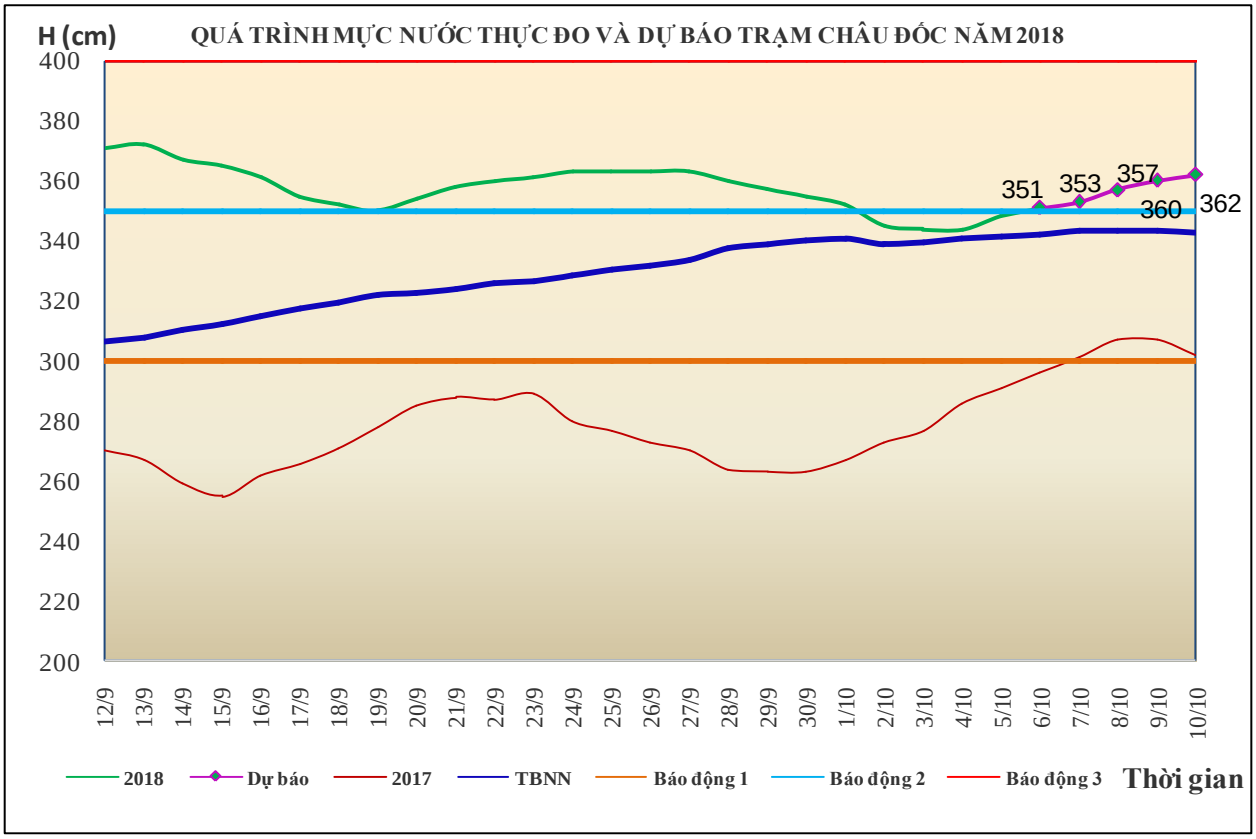

6. Bảng mực nước thực đo và dự báo

6.1. Khu vực Trung Bộ

Sông	Trạm	Mực nước thực đo (cm)		Mực nước dự báo (cm)	
		19h-05/10	7h-06/10	19h-06/10	7h-07/10
Mã	Giàng	86	7 ↑	80 ↑	5 ↓
Cả	Nam Đàn	147	108 ↓	145 ↑	105 ↓
La	Linh Cảm	84	-34 ↑	85 ↑	-35 ↓
Gianh	Mai Hóa	45	-13 ↑	40 ↑	-18 ↓
Hương	Kim Long	48	40 ↓	47 ↑	40 ↓
Thu Bồn	Câu Lâu	35	59 ↑	30 ↓	55 ↑
Trà Khúc	Trà Khúc	176	151 ↓	130 ↓	100 ↓
Kôn	Thạch Hòa	540	532 ↓	520 ↓	515 ↓
Ba	Phú Lâm	1	50 ↑	-5 ↓	55 ↑

6.2. Khu vực Nam Bộ

Sông	Trạm	Mực nước cao nhất ngày (cm)					
		Thực đo	Dự báo				
		05/10	06/10	07/10	08/10	09/10	10/10
Sông Tiền	Tân Châu	371 ↓	374 ↑	378 ↑	382 ↑	386 ↑	389 ↑
Sông Hậu	Châu Đốc	345 ↑	348 ↑	352 ↑	356 ↑	359 ↑	362 ↑

Tin phát lúc: 10h30'

Duyệt bản tin: Phùng Tiến Dũng

PHÒNG DỰ BÁO THỦY VĂN TRUNG BỘ, TÂY NGUYÊN VÀ NAM BỘ

Dự báo viên: Vân, Vân, Hải, Tùng, Thắng